MEMORÁNDUM DE TURCÓN
ECOLOGISTAS EN ACCIÓN

Más de 40 años de vivencias, encuentros
y luchas ambientales



MEMORÁNDUM DE TURCÓN-ECOLOGISTAS EN ACCIÓN:

más de 40 años de vivencias, encuentros y luchas ambientales.

Por eso yo os digo:
juntad de dos en dos vuestras espaldas.
Las espaldas, hermanos: ese lugar que cansa;
donde la cruz, donde la edad se apoyan,
donde el abrazo fragua.
Acantilado humano y horizonte
donde se ha puesto el corazón. Muralla.
Sitio para morir de los que huyen
y de los que desprecian la amenaza.
Llanura puesta en pie en escalofrío,
por la que se levanta la vertebral columna para el Sansón del tiempo.
Ciego lugar donde el cobarde ataca.
Ese lugar, hermano con hermano, espalda con espalda, nos hará fuertes dobles.
Yuntas de amor sobre la paz que labran...

Pedro Lezcano,
Poema a la espalda.

Foto de la portada y contraportada:
Se trata de la foto de un Cardón canario *(Euphorbia canariensis)* realizada en Amurga. Se ha tratado con técnicas de ilustración digital minimalista en la imagen principal. Elegimos esta foto porque es el símbolo vegetal de Gran Canaria, una especie resistente, de gran belleza, que se adapta a los suelos y condiciones más severas, resiste todas las adversidades, ligada al paisaje de la Isla; como el trabajo de Turcón-EeA, perseverante, resiliente y defensor de nuestras raíces. La combinación de estos elementos principales, junto con una paleta cromática fresca y natural, da lugar a un diseño minimalista, simple y claro, capaz de captar la atención de cualquier lector.

EDICIÓN: NOVIEMBRE - 2024
EDITA: COLECTIVO TURCÓN-EeA
EDICIÓN Y MAQUETACIÓN: LA PEPA STUDIO S.L.
EQUIPO DE TRABAJO: CONSUELO JORGES, JOSÉ MANUEL ESPIÑO, ÁLVARO MONZÓN, JUAN JIMÉNEZ, GILBERTO MARTEL, PAQUI SANTANA Y EUGENIO REYES.
IMPRIME: GRÁFICAS TEGRATE







Pintada de mural en el colegio público Esteban Navarro Sánchez de El Calero.
Nacimiento de Turcón-EeA, 1982.

ÍNDICE

CAPÍTULOS

1. INTRODUCCIÓN DE LA PRESIDENTA DE TURCÓN-EeA

2. EVOLUCIÓN DEL MOVIMIENTO ECOLOGISTA CANARIO

3. HISTORIA DE TURCÓN
    3.1 Una paloma de símbolo
    3.2 Feminismo y Ecologismo, alianzas locales
    3.3 Educación ambiental en las aulas y en la Naturaleza: senderismo, viajes, repoblaciones forestales, charlas, talleres, cursos, etc.

4. PUBLICACIONES DE TURCÓN

5. EXPOSICIÓN 25 ANIVERSARIO: RETROSPECTIVA DE VARIAS CAMPAÑAS Y ACCIONES REIVINDICATIVAS
    5.1 Creación de una Unidad Didáctica para los centros educativos

6. CRONOLOGÍA DE TURCÓN. RESUMEN DE LAS ACCIONES MÁS IMPORTANTES REALIZADAS CADA AÑO

7. COMIENZA EL NUEVO SIGLO. TURCÓN SIGUE EN LA BREGA. ALGUNAS ACCIONES REIVINDICATIVAS:

7.1 Aeropuerto de Gran Canaria
7.2 Parque Marítimo de Jinámar
7.3 Los Picachos, antiguo ingenio azucarero de Telde
7.4 Vía Tangencial de Telde
7.5 Barranco de La Mina: la lucha por el agua
7.6 Campo de Volcanes de Rosiana
7.7 El Tren de Gran Canaria
7.8 Tendidos eléctricos: el accidente de Chira (2004)
7.9.Campaña contra el proyecto de nuevas torretas eléctricas que afecta a varios espacios naturales protegidos
7.10.- Campañas contra el petróleo y el gas
7.11.- El Plan de Amortización y Creación de Centros Penitenciarios (PACCP). La Macrocárcel llega a Canarias y a Telde
7.12.- Modelo de transición energético erróneo. Alegaciones al PTCAN-2030
7.13.- Proyecto de Bombeo Reversible Soria-Chira: síntoma de un modelo de transición energética errado

8. CONCLUSIONES: agradecimientos, retos y amenazas

9. RECONOCIMIENTOS

1 INTRODUCCIÓN

1. Introducción de la presidenta de Turcón - EeA

Siempre es bueno hacer un repaso a la historia de nuestra Asociación. En la mesa de trabajo y debate de Turcón-EeA la llegada de problemas medioambientales, asuntos de interés y la disponibilidad de plazos para cumplir con los procedimientos de los procesos de participación e información pública, nos desbordan diariamente. Casi no hay tiempo para respirar. Casi no terminamos con un problema para comenzar otro. Analizamos proyectos, estudios y memorias, y casi nunca miramos atrás. No hay tiempo, no hay horas en el día para poder abarcarlo todo.

Las problemáticas medioambientales son numerosas, desde la persona que nos pide ayuda por el cierre de un camino antiguo, o la asociación que se acerca por el deterioro de su territorio más cercano, o simplemente por la generación de ruido en su vivienda. Todos son temas importantes para nosotros, sin embargo, el tiempo y los recursos son limitados, y no podemos abarcar todas las peticiones de ayuda que nos llegan.

Junto a todo ello, de vez en cuando es necesario parar y analizar el trabajo realizado, las luchas emprendidas y los objetivos alcanzados (que son bastantes). No nos gusta ser complacientes, pero si analizar detenidamente para aprender del pasado para mejorar el presente.

Las estrategias en muchas ocasiones se orientan o perfilan en virtud de los antecedentes, las intrahistorias de los debates, sus casuísticas y, por supuesto, la importancia de los tiempos, van colocando cada cosa en su sitio más oportuno.

En consecuencia, nos ha parecido muy interesante recordar las luchas emprendidas y recapitular más de cuarenta años de acción y compromiso. Justamente cuanto Turcón cumple 42 años de su existencia. No se puede abarcar todo en un solo libro. Hemos sido muy activos y los temas se han multiplicado más en las últimas etapas que en las décadas anteriores, reflejo de las problemáticas existentes: proyectos de infraestructuras por todas las islas. Las obras públicas parecen salvar gobiernos, sin embargo, destruyen mucho territorio. La ausencia de un modelo energético propio y adaptado a una isla oceánica sigue siendo una reivindicación para esta Asociación.

Esta nueva publicación, que se suma a los más de cuarenta libros y materiales editados por el Colectivo Turcón-Ecologista en Acción, recoge someramente los trabajos emprendidos, campañas y luchas vigentes, actividades y compromisos, etc. Confiamos que el lector o lectora conozca nuestras acciones, su impacto en la prensa regional y sobre todo la constancia de un equipo humano que se deja la piel en cada acción emprendida. A todos los que han estado y siguen estando, mi reconocimiento personal y de la Junta Directiva actual.



Presidenta de Turcón - EeA, Consuelo Jorges López.

2

EVOLUCIÓN DEL MOVIMIENTO ECOLOGISTA CANARIO

Se ha venido a reconocer la importancia de las organizaciones de los movimientos sociales en la toma de decisiones, y en uno de los elementos centrales para identificar los fundamentos cívicos de las democracias actuales. Desde una perspectiva histórica y sociológica el profesor Juan Manuel Brito, realizó una aproximación a la articulación del movimiento ecologista canario, analizando uno de los acontecimientos más relevantes de su desarrollo, según sus estudios y criterios, como fue la constitución de su principal referencia: la Federación Ecologista Canaria Ben Magec.

Incidiendo en aspectos que tienen que ver con las estructuras de movilización y la identidad colectiva de los movimientos sociales, en este trabajo, lo que es más relevante es valorar cómo se produce un proceso consciente e intencionado en un momento determinado para imprimir unas características que han sido las predominantes en la evolución y el éxito del movimiento ecologista canario, y que nos ayudan a desarrollar una explicación de cómo y porqué el movimiento ecologista se ha convertido en un actor político no institucional muy relevante en Canarias desde la transición democrática hasta la actualidad. Fuente: Brito Díaz, J.M. (2015). La articulación del Movimiento Ecologista Canario (1989-1991): antecedentes, evolución y origen de la Federación Ecologista Canaria Ben Magec. Anuario de Estudios Atlánticos, número 61: 061-008.

El trabajo de Brito Díaz, se centró en la constitución de la Asamblea del Movimiento Ecologista Canario (AMEC) y la posterior creación de la Federación Ecologista Canaria Ben Magec. Se trata de un período muy corto de tiempo (1989-1991), en el que cristalizaron procesos de cambio que se habían gestado en los años anteriores, y que sentaron las bases organizativas, identitarias y sociopolíticas de un movimiento ecologista canario articulado que durante dos décadas iba a erigirse como el actor político no institucional más relevante de Canarias, contribuyendo decididamente a abrir debates sobre el papel de las instituciones y los límites del sistema político canario desde una perspectiva democratizadora, cuestiones muy relevantes en el panorama social y político actual.

En este sentido, lo que presentamos a continuación no es sino una aproximación general, de carácter descriptivo, sobre los antecedentes y los acontecimientos, atendiendo principalmente a las estructuras de movilización y a los procesos enmarcadores de los que este movimiento se dota.

El estudio de Brito Díaz (2015), se insertaba en un proyecto de investigación más amplio en torno al impacto político del movimiento ecologista canario, en cuya evolución la configuración de la Federación Ecologista Canaria Ben Magec, es un punto de referencia fundamental.



Reunión de la Asamblea de la Federación Ben Magec-EeA en
La Sociedad de la Fratenidad de Telde, 2002.

En un segundo apartado, desarrollamos un muy breve recorrido histórico que nos sitúa en los antecedentes del hecho central de nuestra investigación, y que nos sirve de base para comprender el proceso de surgimiento del ecologismo en las distintas islas. En el siguiente apartado, desarrollamos una descripción general de la experiencia de la AMEC y la creación de Ben Magec durante el período 1989-1991, haciendo referencia a su surgimiento, su discurso, las controversias que surgen en su seno, sus repertorios de acción colectiva, las formas organizativas que adopta y los procesos enmarcadores.

Finalmente, apuntamos unas breves conclusiones que, aunque aluden al carácter hipotético de las mismas, subrayan la importancia del estudio del movimiento ecologista, como uno de los movimientos catalizadores de demandas ciudadanas, así como su relevancia en relación al sistema político insular.

Además, queremos señalar que la conflictividad ecologista en Canarias ha tenido un carácter claramente estructural.

En primer lugar, porque el modelo de desarrollo turístico que se fue imponiendo en Canarias desde los años sesenta del pasado siglo, incluyó una ocupación extensiva del territorio, lo que produjo una profunda transformación del territorio y del paisaje insular, creando una geografía al servicio del negocio turístico e inmobiliario. Hasta tal punto es así, que la carta de naturaleza del modelo de desarrollo turístico en Canarias se encuentra en una actividad especulativa inmobiliaria que ha supuesto una agudización de las presiones sobre los recursos naturales, provocando degradación, escasez y privaciones sociales, todos factores relevantes para el desarrollo de una conflictividad social.

En segundo lugar, el carácter estructural alude al papel desempeñado por las distintas instituciones políticas y los gobiernos. Así, que todos los esfuerzos institucionales desde el franquismo hasta la democracia hayan ido encaminados a promover este modelo de desarrollo económico, les sitúa en el centro de la conflictividad como objeto de las demandas y reivindicaciones de los movimientos ecologistas.



Manifestación Salvar Veneguera, marzo 1998



Playa de Las Canteras, 2013







Del ambientalismo al ecologismo: la proliferación de organizaciones ecologistas y de campañas de defensa ambiental en Canarias (1970-1987)

No hay un acuerdo unánime sobre los orígenes del ecologismo en Canarias. Desde una perspectiva amplia podríamos regresar a «los hechos, las personas y los valores de tiempo atrás. Desde la resistencia de los nativos que sufrieron la transformación devastadora de su medio natural debido a la acción de los españoles, pasando por los críticos del monocultivo de la caña de azúcar, que produjo el exterminio de bosques de laurisilva, termoesclerófilos o la destrucción masiva de los pinares para la floreciente navegación de ultramar, así como el impacto positivo de intelectuales naturalistas como Sabino Berthelot, Viera y Clavijo y Alexander Von Humboldt, hasta la presencia de figuras como Eric Sventenius, fundador del Jardín Canario».

Así, como ha señalado Rubén Naranjo, la preocupación medioambiental entre las élites intelectuales isleñas, que a través fundamentalmente de la prensa escrita, realiza una labor continuada de concienciación, mediante la denuncia del estado de los montes canarios, la reclamación constante de su regeneración arbórea, y también la plantación de árboles en las poblaciones y carreteras de las islas; labor en la que ocupa un lugar destacado Francisco González Díaz.

Las primeras asociaciones de defensa de la naturaleza en Canarias ya habían empezado a dar sus primeros pasos desde finales de los años sesenta y comienzo de los setenta. Uno de los núcleos de referencia lo jugaron el grupo de los canariólogos o estudiosos de lo canario, como se les conocía a finales de los sesenta. Así, en el entorno de El Museo Canario se agrupan sectores de jóvenes que no siguen los designios de la Organización Juvenil Española, la OJE, organismo que dentro de la Falange encauzaba oficialmente las inquietudes de la juventud de la época. Un primer intento fue la constitución de un Centro para la protección de la flora, en 1967, que finalmente no fraguó.

Tras varias reuniones ese mismo grupo constituyó la Asociación Canaria de Amigos de la Naturaleza (ASCAN), que empezó a operar a finales de los sesenta y fue constituida formalmente en 1970. Siendo así, por margen de días, «la segunda entidad legalizada más antigua en defensa de la naturaleza del estado español. Jaime O'Shanahan, Antonio Cardona, Luis García Correa, Bermejo Pérez, Servando López y un largo etcétera de personalidades actuaron como socios fundadores de la Asociación Canaria de Amigos de la Naturaleza (ASCAN).

En 1971, en Tenerife, se puso en marcha el movimiento de protesta contra los desmanes que se estaban realizando en los bosques de la isla, los mismos que provocaron una fuerte protesta en diversos sectores de la sociedad tinerfeña que favoreció la urgente necesidad de poner en marcha una asociación que luchara por la conservación de nuestro patrimonio natural. Personas de distinta edad se unieron a un grupo ubicado principalmente en la Universidad de La Laguna, en donde alumnos y profesores decidieron participar de forma activa en esta denuncia contra los sectores de las administraciones responsables de esta explotación de los recursos naturales.

En cierto modo inspirada por la existencia de ASCAN surgió la Asociación Tinerfeña de Amigos de la Naturaleza (ATAN), compuesta mayoritariamente por técnicos de las administraciones y sectores universitarios. Ambas asociaciones compartían una primera visión que podríamos denominar de tipo conservacionista. Realizaban informes sobre aves y plantas en peligro de extinción, se preocupaban por la protección de los espacios naturales y conformarán la primera propuesta de Declaración de Espacios Marinos de las Canarias Orientales. De hecho, fue ASCAN, junto a Günther Kunkel, quien realizó en 1973 la primera propuesta de espacios naturales y zonas de protección de Gran Canaria.

LAS PALMAS, CAPITAL — Jueves, 20 de febrero de 1975 — EL ECO DE CANARIAS

CONCLUSIONES DE LOS COLOQUIOS SOBRE TAMADABA

HOTEL, "SI"; HOTEL, "NO"



El arquitecto y moderador señor García Márquez da a conocer las conclusiones del Colegio de Arquitectos.

"Si el Cabildo quiere construir un parador en el pinar de Tamadaba, sabrá cómo hacerlo y cómo cuidarlo". (El sí)

"Si los habitantes de Agaete piensan que irán los turistas hasta el pinar para tirarles billetes al pueblo, están equivocados". (El no)

Ultimo coloquio sobre el tema de Tamadaba: hotel «sí», hotel «no».

Iniciado con calor; desarrollado entre oropeles demagógicos y opiniones claras; roto de golpe. Como un portazo.

Lo difícil sería saber a qué se debió ese portazo. A un proyecto de hotel, a un proyecto de ideas, a un proyecto de diálogo...

No sé si el Colegio Oficial de Arquitectos de Canarias y su Comisión de Cultura vislumbraron, con anticipación, la resonancia que iba a tener el tema. Ellos organizaron e intervinieron poderosamente. En las dos primeras sesiones se plantearon cuestiones de la economía del Noroeste y de la conservación del paisaje. En la de ayer se quiso llegar a unas conclusiones conjuntas.

A las siete de la tarde varias docenas de personas esperaban. Las puertas de la Casa de Colón estaban cerradas.

A las siete y media de la tarde se abrieron.

A las ocho de la tarde comenzó un coloquio con el salón atestado de gente y un calor (no sólo de temperatura, claro) que se podía notar al primer golpe de vista.

Diez de la noche. Faltando unos minutos para esa hora, se cierra el coloquio.

ESTAMOS ENTRE CANARIOS

Palabras, para comenzar, de uno de los moderadores, el arquitecto don Faustino García Márquez:

«Lo que nosotros, como Colegio de Arquitectos, no podemos consentir es el hecho de que se pueda colonizar una parte de la isla por las restantes partes. Defendemos la isla, nuestras zonas naturales y defendemos al Noroeste. Aquí se ha denunciado el proceso de degradación, la miseria que se abate sobre la zona Noroeste; hay que recordarlo. No se pueden poner parches a un cáncer; hay que planificar y dar soluciones totales. Nos estamos quedando sin campos, nos estamos convirtiendo en animales, y en animales sin Agricultura; esta fue nuestra fuente de ingresos hasta la llegada del turismo. Nuestro interés, el que defendemos, es el interés de todos. Estamos entre canarios; no sería lógico presentar un aspecto como si estuviéramos peleando. No se puede olvidar que no deben existir diferencias, que debe haber un equilibrio».

El señor García Márquez agradeció la colaboración del Cabildo, de la Casa de Colón y la de todos los asistentes.

Y dio lectura a las conclusiones elaboradas por el Colegio de Arquitectos sobre el tema.

CONCLUSIONES

El Colegio Oficial de Arquitectos de Canarias, a través de los medios de comunicación, eleva a la opinión pública, al Excmo. Cabildo Insular de Gran Canaria y a las restantes Entidades implicadas, las siguientes conclusiones, emitidas y contrastadas en el transcurso de los coloquios que bajo el lema "Tamadaba, tema abierto", han tenido lugar en la Casa de Colón los pasados días 17 y 18 de febrero:

1º. A. La Comarca Noroeste de Gran Canaria se encuentra, desde hace años, sufriendo un proceso de degradación, inmersa en una estructura económica en vías de recesión al no poderse paliado el hundimiento agrícola ni compensado con una potenciación industrial o turística alternativas; presentando, asimismo, dicha Comarca claras deficiencias en materia de dotaciones de enseñanza, vivienda, sanidad, etc., que agravan el desequilibrio insular actualmente existente por el desarrollo de la capital y las zonas turísticas del sudeste, que han absorbido la mayoría de las acciones y promociones insulares en detrimento de un crecimiento planificado y equilibrado para toda la isla.

B. Existe el peligro de que, una serie de acciones aisladas y descoordinadas, no sólo no se traduzcan en una auténtica potenciación económica y social de la Comarca, sino que, supongan una utilización ineficaz de los menguados recursos regionales.

Se precisará de un auténtico Plan económico y físico que contemplara, como un todo, la serie de acciones precisas para la urgente revitalización comarcal.

2º. A. Por otra parte, las reservas naturales, entendidas como bien cultural y patrimonio de toda la población canaria, se encuentran actualmente en la Región, y particularmente en Gran Canaria, en una situación de palpable indefensión ante los continuos atentados, que no sólo ponen en peligro la riqueza botánica única de nuestras islas sino, lo que es, si cabe, más grave, el derecho y la necesidad de Naturaleza particularmente sensible en unas islas donde el modo de vida urbano, en ciudades densificadas y deficientemente dotadas, las hace aún más imprescindibles.

B. Ello hace necesario emprender urgentemente una política de parques naturales y protección del paisaje basada en la conservación del carácter natural de los mismos, y concretada en los siguientes puntos:

1. Estricto cumplimiento de las leyes y normas vigentes.
2. Ampliación más allá del estricto marco legal a través de las actuaciones que se crean imprescindibles para la salvaguarda de nuestro patrimonio natural.
3. Suspensión de toda actuación en las áreas naturales, hasta tanto se encuentren delimitadas y defendidas.

EN VIRTUD DE TODO LO ANTERIOR, SE SOLICITA:

1. Que por la Comisión Provincial de Urbanismo, Cabildo Insular y Ayuntamientos implicados se dé cumplimiento, a la mayor brevedad posible, a la delimitación y normación particular exigidas por las vigentes Normas Subsidiarias y Complementarias de Planeamiento General de la Provincia de Las Palmas, cuyo plazo ha sido rebasado ampliamente.

2. Que dicha delimitación sea sometida a un plazo voluntario de información pública a las entidades y particulares interesados, abarcando al menos las siguientes áreas naturales de Gran Canaria:

— Tamadaba - Andén Verde.
— Los Tilos - Santa Cristina - Castillejos
— Montaña Negra - Pinar de Tirajana
— Bandama - Jinámar
— Macizo de Guigui
— Pajonales - Inagua - Tauro
— Los Roques - Llanos de la Pez.

3. Que se proceda igualmente al estudio y delimitación urgentes de las restantes áreas naturales valiosas de la Provincia.

4. Que se emprenda con carácter de suma urgencia el estudio de planificación y coordinación para la potenciación económica y social del Noroeste grancanario, como imprescindible paso para salvar la cenarza de su intenso proceso de degradación y hacer efectivas y eficaces las inversiones, promociones y dotaciones precisas a la misma.

5. Para que ambos campos de actuación sean posibles, sería necesaria una profunda reforma administrativa que permita a las Corporaciones Canarias operar con efectividad y disponibilidad de medios suficientes en comunancia con los auténticos y reales intereses de la Región.

6. En cuanto al problema concreto de Tamadaba, se hace preciso:

a) Delimitación de la zona y sus correspondientes áreas interiores de acuerdo con las Normas Subsidiarias.

b) Someter a información pública voluntaria dicha delimitación.

c) Proponer hasta entonces la construcción del proyectado Parador, ubicándolo posteriormente donde la delimitación y posible Planificación Especial lo aconsejen.

d) Que se considere como inadecuada la construcción del teleférico, por los daños que al paisaje y a la reserva natural pudiera ocasionar, sustituyéndolo por una adecuación de las carreteras que, desde el centro de la isla comunican con el Pinar, y con la que podría desarrollarse desde Agaete por el Barranco de Los Berrazales y Presas de los Pérez.

Las Palmas de Gran Canaria, a 19 de febrero de 1975.

MATIZACIONES Y CRITICAS

Después de matizarse que el Colegio de Arquitectos lo que persigue es la defensa de Tamadaba y la defensa del Noroeste, pasó la palabra al señor García Conde, arquitecto del Cabildo Insular:

«En principio estamos de acuerdo con las conclusiones expresadas; no creo que el Cabildo tenga inconveniente en aceptarlas. Sólo matizo un punto: parece que hay una crítica velada a la actuación del Cabildo en el Noroeste; yo creo que sería difícil encontrar un tema en el que el Cabildo tuviera un mayor interés».

Apuntó del señor García Márquez:

«La velada crítica no va, exclusivamente, hacia el Cabildo, sino a todas aquellas entidades que, de una forma u otra, no contribuyen al desarrollo de la zona».

Y, de entre el conjunto de público, comenzaron a oírse opiniones.

«TAMADABA ES DE AGAETE»

Hay que aclarar, era sobradamente notorio, qué había una representación masiva del pueblo de Agaete. Se hicieron notar.

Pasemos a algunas de las cosas que allí, entre abucheos, aplausos e interrupciones, se pudieron oír:

«A nosotros nos interesa la promoción que el Cabildo prevé para Agaete. Todo eso que se ha dicho sobre infraestructura lo ha conseguido ya nuestro Ayuntamiento».

«Yo no entiendo cómo hay gente que pueda estar satisfecha con lo que hay, hoy en Agaete. Un hotel es un hecho aislado y su incidencia será mínima; se ha pedido desarrollo total y no actuaciones aisladas».

«Yo doy mis parabienes al Cabildo: si él quiere hacer un parador, muy bien, sabrá hacerlo y sabrá cuidarlo».

«La idea de un planteamiento total es muy acertada: esa será la base para discutir lo que se haga más».

«Tamadaba es de la gente de Agaete: las manos de ellos han sabido conservar ese pinar; a Agaete hay que agradecérselo».

DE BILLETES POR EL AIRE, NADA

«Nuestra gran preocupación es el desarrollo conjunto. Dudamos en el tema del hotel porque la normativa urbanística, la mayoría de las veces, no se cumple».

«La gente de Agaete no hemos venido, haciendo una hora de camino, para oír cosas que no se plantean en el tema. Hemos venido por Tamadaba; todo eso de la Cuesta de Silva y del muelle deportivo, ya lo tenemos resuelto».

«Si hacen falta tantos millones para otras cosas muy necesarias en el Noroeste, por qué hacer un hotel? Que alguien me dé alguna razón por la que, concretamente, se deba hacer».

Nadie concretó nada.

«Hemos ganado un bienestar en Agaete con sudores y lágrimas; no nos lo van a chafar ahora cuatro señores».

«Si la gente de Agaete piensa que el turismo les va a tirar billetes desde el parador al pueblo, están muy equivocados».

«Si tardaron ustedes una hora en venir de Agaete a Las Palmas, ¿no sería mejor utilizar esos millones del hotel en hacer una carretera?».

«Pido que Tamadaba sea declarada Parque Nacional».

¿HAMBRE?

El arquitecto del Cabildo apuntó:

«El Cabildo quiere saber si es posible un grado de humanización en el pinar de Tamadaba: de todas formas, no es un proyecto que se piense hacer a escondidas; se hará si debe hacerse».

Sigue el público:

«Queremos acceso fácil a Tamadaba; desde luego, no podemos consentir urbanizaciones allí; el teleférico nos parece una gran idea; se llegaría en cinco minutos desde la playa al pinar».

«En lugar de teleférico, ¿por qué no piden ustedes buenas vías de comunicación?».

Hay que contar con el desnivel que conlleva ese teleférico: 1.200 metros desde el nivel del mar hasta su punto de término.

Habría tres soluciones (en palabras del arquitecto del Cabildo): hacer dos carreteras perimetrales, un teleférico sin postes por medio o una carretera de diez kilómetros.

Aparte desniveles, hay que contar con dificultades técnicas y terrenos complicados para ese complicado menester. Que un funicular vaya por el aire no significa que «se mantenga en el aire».

Seguimos.

«Soy agricultor y pienso que, en lugar de hoteles, debía pensarse en problemas como el agua, en la gente que pasa hambre...».

Aquí terminó el coloquio, si así se le puede llamar. Al grito de... «En Agaete Juanda nadie ha pasado hambre», se cerró la cuestión; la mesa se levantó y el público hubo de hacer lo mismo.

Así quedó la cosa. Las interrupciones habían sido ya demasiadas y, se advirtió, que, a la próxima, habría cierre.

Eso es todo. Por ello achaté al principio lo del portazo. Me echo a temblar si pienso a qué se ha dado ese portazo. ¿A un tema? ¿A un diálogo posible?

Olga C.V.

(Fotos: Luis Trapu)



Ahí están reunidos los representantes del hotel "sí", del hotel "no".

EDWARD HEATH DESCANSA EN MALAGA

MALAGA, 19 (Cifra).—El ex primer británico y ex dirigente del partido conservador, Edward Heath, ha llegado a Marbella para pasar unos días de descanso en el chalet de unos amigos.

Hasta ahora no se ha producido ningún contacto entre Heat y los representantes de los medios informativos, sin que siquiera se haya dado a conocer el emplazamiento del domicilio en que se encuentra.

Otros hechos fueron sentando las bases de los siguientes años. Por ejemplo, tras las primeras lluvias caídas en 1972 los miembros del Grupo de Montaña de Gran Canaria, se lanzan al monte a plantar pinos. Se inicia así la celebración del Día del Árbol que funcionará anualmente hasta la actualidad. Ese mismo año, artistas e intelectuales de Lanzarote, con el apoyo de César Manrique, consolidan El Almacén, que tendrá una fuerte incidencia en la preocupación de los lanzaroteños por su paisaje y su territorio. Y en la primavera de 1977, coincidiendo con en el Día Mundial del Medio Ambiente, se publica el primer manifiesto medioambiental de Canarias, del que se hacen eco varios medios de comunicación del Archipiélago.

A mediados de los años setenta surgieron los primeros colectivos ecologistas en diferentes puntos de la isla. Nos encontramos en un momento de enorme convulsión, no sólo política y social –en plena transición de la dictadura a la democracia–, sino también en el que apareció la primera crisis del modelo turístico canario, al calor de la crisis energética de 1973. Este hecho provocaría la primera crisis de reajuste del modelo turístico que implicaría un auge de la conflictividad social, provocando un ciclo de movilizaciones de trabajadores del sector, cuyo momento álgido sería la huelga de 1978. Con ello comenzó una nueva fase, en la que aparecieron nuevos actores y en la que progresivamente se fue extendiendo una respuesta ciudadana más amplia. Estábamos en los albores de una etapa en la que se sentaron las bases del ecologismo canario, no como un movimiento de tipo conservacionista sino esencialmente ecologista, es decir, de marcado carácter sociopolítico.

Un movimiento que iría generando unas características propias, un discurso compartido y unos objetivos comunes definidos. Debajo de este paraguas se darían una diversidad de experiencias y asociaciones a tal punto que podríamos caer en el error de poner en entredicho la idea de un movimiento hasta los primeros años 90. Lo que nosotros sostenemos, sin embargo, es que en toda esta etapa (1976-1991), la más genuinamente ecologista, en la que aparecerían una multiplicidad de actores, formas organizativas y de movilización, se irá conformando el conjunto de valores, ideas y mentalidades que caracterizarán al ecologismo canario como una forma particular de movimiento descentralizado, multiforme, articulado en red y omnipresente. Ahí estarán presentes sus fortalezas y también sus debilidades.

El antimilitarismo, la defensa del territorio como un valor de la identidad o el nacionalismo en sus diversas expresiones, también se insertaron casi desde sus inicios en el discurso y la práctica del ecologismo canario. A principios de los ochenta el movimiento ecologista comenzó a vivir un ciclo de expansión por todas las islas, dando lugar a una gran cantidad de luchas ecologistas, que, si bien estaban enmarcadas en la defensa de espacios concretos, todas tenían como elemento común la crítica al modelo de desarrollo turístico que se venía imponiendo en las Islas, así como la crítica a las instituciones políticas por no defender los intereses de la mayoría de la ciudadanía isleña.

En Gran Canaria aparecieron en esos años los primeros grupos ecologistas como Magec (1977), primero, el cual se insertó en una visión más amplia de la lucha ecologista, conformado por jóvenes estudiantes de los institutos de Las Palmas en los términos que venimos señalando: En ese tiempo, planteamos colaborar con una asociación que era ASCAN. Éramos un grupito de jóvenes [...], pero hubo el choque de una institución formal, pesada, rígida, de personas mayores, que ya tenían todo su tema, y entonces, los jóvenes, esa dinámica no la veíamos, porque teníamos otra dinámica, otra forma de ver las cosas, de salir más a la calle, de crear espacios, de unas nuevas formas de participar, de movilizarse...

Entonces, en ese momento, ante la imposibilidad de una institución, que era la Asociación Canaria de Defensa de la Naturaleza, nos planteamos la necesidad de pequeños colectivos no burocratizados, no con orden del día, no con actas, sino un grupito de gente que éramos capaces de cohesionarnos y hacer cosas. Ahí surge Magec.

Las Palmas, jueves, 7-10-82 local el eco de canarias

Estiman más acorde un refugio pesquero

OPOSICION ECOLOGISTA AL PUERTO COMERCIAL DE AGAETE



Ante la inmenencia del comienzo de las obras del puerto de Agaete, la Plataforma Ecologista Canaria, vecinos del pueblo de Agaete y los partidos Socialista Obrero Español, Asamblea Canaria y Unión del Pueblo Canario, denunciaron ayer que el actual proyecto de dicho puerto constituye un grave daño a uno de los pocos parajes de alto valor ecológico y paisajístico que quedan en Gran Canaria.

Según este colectivo de asociaciones ecologistas y partidos, existen dudas para admitir la viabilidad económica del proyecto en su actual dimensión de puerto comercial, orientado al traslado de mercancías y pasajeros entre las islas, lo que les hace pensar que el sobredimensionamiento del puerto —más de 300 metros de largo y de 15 metros de altura sobre el nivel del mar— parece haberse hecho sin tener en cuenta los parámetros de su viabilidad económica e impacto ambiental.

Según lo señalado ayer, desde hace más de un año un grupo de vecinos de Agaete, apoyados por profesionales, han intentado que las autoridades competentes —grupo de puertos del MOPU (Ministerio de Obras Públicas y Urbanismo), Cabildo insular y Ayuntamiento de Agaete— reconsideren el proyecto, sometiéndolo a un estudio de evaluación de impacto ambiental y socioeconómico, de forma que se llegue a la construcción de un puerto que se ajuste al modelo de desarrollo más acorde con la realidad de la economía de Agaete, fundamentalmente agrícola, turística, de pequeños comercios y favoreciendo las actividades de la pesca, sin que para ello haya que parar las obras ni renunciar a los presupuestos acordados por el Consejo de Ministros.

En atención de estos razonamientos, el colectivo exige a las autoridades la inmediata paralización de las obras y el encargo a un grupo técnico (arquitectos paisajistas, economistas, sociólogos, ecólogos, etc.), el estudio y la ejecución de las obras en el plazo de 30 días.

FALTA DE UNA ORDENACION TERRITORIAL

«No hay solución para estos temas mientras no exista una ordenación insular del territorio», indicaron, apuntando que el tema de los puertos —el de Mogán está en vías de desarrollo— es un tema viejo que arranca de la política anterior del Cabildo, que los vinculó a la pretendida ordenación territorial, y al no existir ésta la isla tiene hipotecado su desarrollo económico y de todo tipo. «Porque la ordenación territorial —afirman— tiene que cumplir una misión de ordenar las cantidades económicas que se inviertan, especificar dónde y por qué se elige un determinado asentamiento y con qué fines se establece». A nosotros expusieron nos gustaría saber en función de qué ordenación se construye el puerto de Las Nieves, «porque no puede encajar dentro de ninguna ordenación nacional».

RESPUESTA AL ALCALDE

Otro de los motivos aducidos para la convocatoria de la Rueda de Prensa se centraba en dar respuesta a las declaraciones expresadas por el alcalde de Agaete en un periódico, en torno al tema. «El alcalde, José García Alamo, dice que hay que renunciar a la naturaleza en función del progreso. Nosotros decimos que la naturaleza puede ser rentable sin necesidad de destruirla». El hombre debe estar, en la medida de lo posible, en armonía con la naturaleza, no pudiendo existir esa dicotomía progreso-naturaleza. Lo que hay que hacer es ver el rendimiento que se le puede sacar a la naturaleza sin alterarla».

J.L.G.
(Fotos: Troya)

A MI AMIGO ANTONIO BAUTISTA MARTIN



Cuando se pierde a un amigo, la vida disminuye.

Tu fuiste, Antonio, uno de los pilares en el que muchos nos apoyamos en la construcción utópica de un mundo de absoluta justicia y solidaridad.

Me ayudaste, amigo Antonio, a comprender la grandeza y el esfuerzo sincero de un hombre en el trabajo por el bien de su comunidad.

Demasiado joven has cruzado la frontera, contando con el tiempo que los humanos medimos, pero quizá no has necesitado más tiempo para cumplir y llenar el vacío profundo que tienen los hombres grandes.

Si no fuese por mis creencias en Dios, me resistiría a creer que ya no estás en el mundo material.

Deseo que heredemos tus inquietudes y por ellas luchemos, para seguir en ese duro y árduo camino de la comprensión, del amor a los demás y de la solidaridad.

¿Cómo se puede expresar en palabras el sentimiento de angustia por la ausencia de un amigo? ¿Cómo se puede expresar el recuerdo de un amigo? No lo sé.

Tu ya si podrás expresar todos estos sentimientos.

¿Qué debo hacer ahora por los tuyos? No lo se.

Mi mente y mis ojos se han nublado. No puedo hoy pensar ni ver con claridad lo que pueda hacer para con los tuyos. Pero descansa tranquilo. Vives ya en esa eterna paz solidaria, con la Iglesia triunfante y en la contemplación de Dios.

Con el adiós de los hombres y el hasta pronto por la creencia en Dios, tu amigo.

Luis GARCIA CORREA

UN SENADOR PARA TU ISLA



MATIAS GONZALEZ GARCIA

«FUERTEVENTURA AVANZARA»

VOTA UCD

EL CENTRO

NOMBRAMIENTO DE FISCALES

MANUEL MARTINEZ DE AGUIRRE ALDAZ Y VICENTE MAXIMO GARRIDO GARCIA, FISCALES DE LAS PALMAS

Por Orden Ministerial de Justicia se nombran abogados fiscales, grado de ascenso de la Audiencia Territorial de Las Palmas, a don Manuel Martínez de Aguirre Aldaz y a don Vicente Máximo Garrido, al primero por pase de don Eugenio Suárez Palomares a la situación de supernumerario, y al segundo, por nombramiento y pase a otro cargo, de don Alvaro José García Barreiro.

En la Audiencia Provincial de Santa Cruz de Tenerife son nombrados, Don Juan Manuel Fernández del Torco Alonso, don Antonio Viera Morante y don José Luis Fernández Arévalo.

RENUNCIA A CATEDRA DE LA LAGUNA

Nombrado por Orden Ministerial de 14 de julio del año en curso, ha cursado escrito de renuncia a la Cátedra de «Bioquímica» de la Facultad de Farmacia de la Universidad de La Laguna, cuya petición ha sido aceptada, don Juan José Goirena de Gandarias y Gandarias.

Mañana, pleno municipal

El presupuesto ordinario a discusión

Mañana, viernes, a las diez de la mañana el pleno del Ayuntamiento de Las Palmas se reunirá para abordar por tercera vez la aprobación de los Presupuestos. El orden del día compuesto de tres puntos incluye el examen y aprobación de los presupuestos Ordinarios, refundido de 1982 y sus bases de ejecución, del Servicio de Abastecimiento de Agua y la modificación de créditos del Presupuesto de Inversión, único que ha aprobado el Ayuntamiento.

De la aprobación de este presupuesto ordinario que asciende a casi cinco mil millones de pesetas depende en gran medida, que los funcionarios del Ayuntamiento puedan cobrar sus nóminas a finales del mes. De igual forma numerosas partidas están agotadas y muchos servicios podrían dejar de funcionar por falta de dinero.

9

Posteriormente apareció Azuaje (1978) con una idea de ecologismo de barrio. Entonces, jóvenes del barrio de Schamman, cercanos al Instituto Alonso Quesada, nos planteamos un ecologismo de barrio [...]. Concretamente, Azuaje se crea en julio de 1978, en unas Fiestas de Los Dolores de Schamman, cuando montamos un chiringuito para las fiestas, y a partir de ahí cuaja un grupo humano. "Organizamos un par de excursiones. Una fue al Barranco de Azuaje, y ahí nace el espíritu de Azuaje. Surge el colectivo ecologista frente a la asociación ecologista, que es una diferencia importante, porque mientras la asociación tiene un formato de estatutos, de protocolo y tal, el colectivo ecologista es una pandilla de amigos, donde los escenarios de confianza se gestionan, desde los vínculos informales [...].

Y Azuaje empieza a hacer muchas actividades en la calle: talleres, ocupar la calle, grandes murales en la ciudad, transformando las pintadas con una nueva propuesta estética... Murales en la Cícer, en el barrio de Guanarteme, en Ciudad Alta también, en toda la calle Zaragoza, en defensa de respirar un aire limpio, en defensa también de El Confital". Irrumpió en aquellos años la primera experiencia de coordinación de varios grupos ecologistas con la constitución de la Coordinadora El Paño Ecologista, que agrupaba a Magec, Azuaje y ASCAN.

Durante estos años tomarían cuerpo algunos de los colectivos ecologistas más relevantes del ecologismo canario. Apuntamos algunas cuestiones que nos ayuden a situar esa diversidad de procesos y experiencias que mayoritariamente convergerían a finales de los años ochenta y primeros noventa.

Eclosión de grupos en Telde

El municipio de Telde encuentra a finales de los años setenta del pasado siglo la necesidad y el deseo de crear el primer colectivo ecologista del municipio. Es así como surge Telle (nombre aborigen de la ciudad, lugar de higueras en lenguaje amazig). Los bregadores de esta iniciativa son un grupo de estudiantes del instituto de Telde, hoy IES José Arencibia. A estos primeros activistas se unen profesionales de la enseñanza y personas de sensibilidades diversas sobre la naturaleza local y canaria en general. Por esos años corren momentos de cambio en el territorio de Telde, comienza el diseño y construcción de la circunvalación que unirá el municipio con la autovía GC-1 como nuevo enlace. Una obra que rompe la vega agrícola de Telde eliminando unas zonas de cultivo roturadas y formadas, en algunos de los casos, con tierras transportadas de suelos fértiles de los altos del municipio. Esta nueva visión de la trama urbana sirvió a los nuevos ecologistas para defender el suelo agrícola y ofrecer propuestas y demandas públicas.

El aguacatero situado en la rotonda del instituto, se convierte en un elemento para la reflexión de la pérdida de especies arbóreas. Son los miembros de Telle y los estudiantes del centro aledaño los que dan la voz de alarma sobre la posibilidad de tala del mismo, prevaleciendo a última hora la racionalidad con la modificación del proyecto y con ella la salvación del aguacatero del instituto, que sigue fuerte y erguido como símbolo de participación y resistencia.

Son momentos para mirar hacia la costa y las playas, que empiezan a anidar en ellas habitáculos ilegales como infraviviendas y se van convirtiendo en viviendas y núcleos que no respetan la disciplina urbanística, inexistente en esos momentos en el municipio. Aguadulce, Tufia (utilizando incluso los materiales del yacimiento), constituyen un atropello a lo público, al uso privativo de lo que es de todos; todo ello forma parte de la denuncia y pronunciamiento del reciente colectivo.

Las extracciones de áridos en los conos volcánicos son otra línea de actuación, pues la falta de control convierte a casi todos en elementos de la mordida especulativa. La montaña de Santidad se convierte en denuncia constante del desmantelamiento de estructuras volcánicas.

La organización y madurez de Telle hace que se integre en una iniciativa integral denominada Taller de Cultura, situado en la Casa Condal de San Juan. Allí, los ecologistas organizan actividades públicas de difusión de su ideario y de conocimiento del territorio, su biodiversidad y valores naturales. En ese mismo lugar se constituye el grupo montañero Humiaga, para dar soporte a las actividades de marchas, acampadas y senderismo.

Se convierte en otra prioridad el solicitar al Ayuntamiento el control sobre los vertidos de residuos incontrolados, la nula gestión de la recogida de residuos urbanos, que en ese momento son depositadas en

Lomo Calasio y su quema mantiene una corona de humo sobre los altos de Telde. En ese mismo orden, en las calles de la ciudad y sus barrios es inexistente la presencia de papeleras, haciéndoselo saber a los gobernantes locales. El alcantarillado para las aguas fecales era deficitario, y las aguas negras bajaban libres por el barranco de El Calero.

El patrimonio histórico y arqueológico preocupa, y es por ello que intervinimos en movimientos de la época para proteger Tufia y Cuatro Puertas.

Surge en los años ochenta el colectivo Turcón dentro del colegio Esteban Navarro Sánchez, y ya desde sus inicios el trabajo coordinado y el encuentro entre los dos grupos es fluido y fructífero.

Zonas verdes y arbolado urbano son otra línea de actuación de los colectivos y desde el gobierno municipal se empiezan a plantar árboles en las calles de Telde, recogiendo la sensibilidad colectiva y ciudadana.

Los espacios naturales de Telde ya tienen una red de alerta sobre su estado, infracciones y atropellos.

Telle da voz en esos momentos a extracciones de arena en sus playas, frecuentes en aquellos momentos, los Arenales de Tufia dan prioridad a denuncias con la firma del grupo. La Sima de Jinámar y su campo de volcanes ponen en alerta a los ecologistas que ven la destrucción de un valor natural e histórico, con extracciones y vertidos de residuos continuados.

El barranco de Los Cernícalos, por su valor y ser el "pulmón verde" de Telde, nos llevó a tener un grupo de trabajo y estudio del mismo. De ahí surgen las campañas de difusión de su alta biodiversidad para conocimiento de los ciudadanos, y las demandas y denuncias por los atentados a su vegetación, los intentos de entubamiento, las acampadas sin control, voladuras en la zona alta cercana al nacimiento de las galerías. Un esfuerzo que comienza Telle y continúa Turcón hasta estos momentos.

Dos grupos que entran a formar parte de la coordinación y encuentro de los colectivos ecologistas de Gran Canaria, a través de la Coordinadora El Paño, para después estar en la AMEC (Asamblea del Movimiento Ecologista Canario) y, por último, en la Federación Ecologista Canaria BEN MAGEC.

Los ecologistas de Telle, lo mismo que en los años 70 surgiendo del movimiento estudiantil, llega un momento que acaba un ciclo y deja tareas y caminos abiertos a Turcón que mantiene vivo el legado de aquellos iniciáticos ecologistas de Telle.

Estas líneas encuentran cobijo en la memoria de algo vivenciado desde lo colectivo, en un proceso de participación, implicación y compromiso por la defensa del medioambiente y la naturaleza canaria, desde una conciencia planetaria y global.

Paralelamente, gracias a esta eclosión de grupos en Telde, durante el primer quinquenio de los años ochenta, surge MEGA (Movimiento Ecologista La Garita Azul) de un grupo de jóvenes vecinos muy concienciados y cuyo objetivo esencial es visibilizar la costa, la erradicación de los vertidos y la defensa de los valores etnográficos.

El colectivo ecologista "Sima de Jinámar" con objetivos prioritarios como la protección de la Sima y de los restantes conos volcánicos de Jinámar y la lucha vecinal por la calidad de vida, la forestación y la dignificación del barrio.

El Grupo Ecologista Orobal, nace en Gáldar, tenía entre sus máximos exponentes a Pedro Martín, un profesor que llegó a sacar varias publicaciones sobre aves con Antonio Cardona Sosa. Fue importante el grupo porque su labor fue intensa en Medianías de la Isla.

Turcón nace en 1982

Fue iniciativa de un grupo de profesores y estudiantes del Colegio Esteban Navarro Sánchez (El Calero) de Telde.

También afloró La Vinca en el curso 1983/84 en torno a la comunidad escolar en Firgas, cuya actividad inicial está vinculada a la educación ambiental y a la recuperación del antiguo bosque Doramas. Otro grupo que advino en 1986 fue Imidauen, que, si bien en un principio tuvo un carácter sociocultural, se autodefinió como ecologista, dedicándole especial atención a la educación ambiental y a la lucha por la protección de los espacios naturales de la isla. Este colectivo sería muy activo a lo largo de la década, dedicando muchos esfuerzos a la articulación del movimiento

En 1987 surgió Altahay en Gáldar, muy vinculado a la lucha antimilitarista y pacifista puesto que una característica del ecologismo de esos años fue que había una fuerte presencia en el discurso y en la práctica ecologista de los valores e ideas antimilitaristas. Otros grupos que emergieron en esos años fueron Palo Blanco en Moya, Barrilla en Gáldar o Vigaroe en La Aldea y otros colectivos cuya existencia fue más limitada como Solanum Lidii, Tixama o Tierra Fresca. Aunque todos mantuvieron una actividad particular, lo cierto es que se verían implicados en la dinámica movimientista que caracterizó al ecologismo en Gran Canaria durante los ochenta, participando activamente en distintas luchas coetáneas.

En Fuerteventura, a mitad de los años setenta, apareció Aulaga en Gran Tarajal, compuesto principalmente por maestros y profesores que protagonizaron las primeras luchas en defensa de las Dunas de Corralejo, y que, desde los primeros momentos, producto del contexto de militarización de la isla, introdujeron entre sus reivindicaciones la desmilitarización de la isla y la salida de la Legión. Este grupo fue el que puso en marcha la Semana de la Juventud de Gran Tarajal.

Posteriormente, en 1987, apareció la Comisión de Ecología de la Universidad Popular de Puerto del Rosario, grupo que con el tiempo terminaría por conformar el colectivo ecologista Agonane, que desde un primer momento centró su actividad en torno a la protección de la Montaña de Tindaya denunciando la actividad de extracción minera, así como la desprotección de los yacimientos arqueológicos de la misma. Otra línea de actuación de Agonane fue la oposición al Radar Militar de la Montaña de la Muda. Otras iniciativas en Fuerteventura fueron Jable de Biocho en Pájara y La Mayola en Tetir. ASCAN también llegó a contar en Fuerteventura con un grupo de personas vinculadas.

En Lanzarote, se creó en 1981 Salvar Malpaís de La Corona, siendo su periodo más activo de 1983 a 1986. Surgió alrededor de un grupo de vecinos y de la oposición municipal del municipio de Haría, preocupados por el desaforado desarrollismo planteado por el ayuntamiento en torno a un lugar emblemático del municipio, el Caletón Blanco (Órzola), y luego, el resto del Malpaís. Se amplió rápidamente la sensibilidad y solidaridad con el Malpaís alrededor del Instituto de Haría y del Instituto Blas Cabrera Felipe. Se trató de una lucha muy intensa donde se presentaron mociones y pronunciamientos en todos los municipios, colectivos y asociaciones de la isla, concitando un fuerte debate en la sociedad insular y una alta simpatía en los sectores más jóvenes, críticos y activos de Lanzarote. Además, se trataba de una lucha que consiguió amplios apoyos más allá de la isla, no sólo de colectivos ecologistas (se organizó un Comité de Solidaridad con el Malpaís de la Corona en La Laguna), sino del ámbito científico universitario como la de los departamentos universitarios de Botánica, Ecología, Zoología y Geografía de la Universidad de La Laguna.

Con posterioridad inició otra iniciativa similar la Coordinadora Salvar Papagayo. Entre los años 1984 y 1986 mantuvo una actividad muy fuerte, reuniendo a un núcleo muy diverso de gente de la isla que, basándose en la experiencia anterior, intentó evitar la urbanización de esta playa de Lanzarote.

Un foco diferente apareció con la experiencia de El Almacén, en la que jugó un papel destacado la figura del artista César Manrique, que luego daría lugar a la constitución de El Guincho en 1987, uno de los grupos ecologistas más relevantes del movimiento ecologista canario. El proceso de creación de El Guincho comenzó con una serie de reuniones públicas convocadas bajo el título "Nuestro futuro a debate", a las que asistieron personas preocupadas por el proceso de degradación que, en todos los órdenes, sufría Lanzarote en aquellos años a consecuencia del desordenado y desmedido crecimiento económico en el ámbito urbano-turístico. En 1988 se desarrollaron las primeras movilizaciones en defensa de la playa de Los Pocillos y del uso público del islote de El Francés, con un amplio apoyo de ciudadanos de la isla. Como veremos posteriormente El Guincho jugaría un papel importante en la articulación del movimiento ecologista canario.

Con la OTAN como telón de fondo

MOVILIZACION «POR LA PAZ Y EL DESARME»



■ *SE CELEBRARA EN LAS PALMAS DEL 10 AL 15 DE JULIO, CULMINANDO CON UNA MANIFESTACION*

Culminando con una manifestación, del 10 al 15 del próximo mes de julio se desarrollará en Las Palmas una «Semana por la Paz y el Desarme» entre cuyos objetivos es probable que ocupen un lugar destacado el rechazo a la OTAN y la exigencia de que el Gobierno socialista convoque inmediatamente el prometido referéndum sobre la integración del Estado español en este bloque militar. La iniciativa partió de los vecinos del barrio capitalino de Tres Palmas y fue asumida por diversas fuerzas políticas, como la UPC y el PCC-PCE, que ya se han reunido con el fin de preparar las movilizaciones populares.

A la reunión fueron invitados hasta ahora prácticamente todos los partidos de izquierda y las centrales sindicales —incluida UGT—, así como movimientos ecologistas, objetores de conciencia, etc. A ella asistió también Fernando Ramírez, secretario de la ejecutiva local del PSOE para las relaciones con las Juventudes, aunque existe cierta confusión sobre la representatividad que asumía en este caso y la postura que finalmente va a adoptar su partido con respecto a las movilizaciones.

Por parte de UGT asistió el secretario de prensa y propaganda de su ejecutiva insular, Negrín, pero la central socialista tampoco se ha reunido aún para debatir el tema.

En este clima de movilización - hoy se celebra una nueva reunión preparatoria- , las recientes declaraciones del presidente del Gobierno en el sentido de que la consulta popular quedará aplazada hasta la primavera de 1985 y que el PSOE apoyaría la permanencia en la OTAN en el caso de que se cumplieran determinadas condiciones internacionales, han tenido honda repercusión en las fuerzas políticas canarias, especialmente sensibilizadas por esta cuestión debido al carácter estratégico del Archipiélago. Estas son sus opiniones:

UPC: «FRAUDE POLITICO»

Para UPC, la actual postura del PSOE con respecto al tema de la OTAN, expresada concretamente por Felipe González durante su visita a los Estados Unidos, constituye un auténtico fraude político. «El divorcio entre la política pregonada por el PSOE cuando era fuerza de oposición y las realidades de su conducta de gobierno —explica el ex diputado nacionalista Fernando Sagaseta - se manifiesta de manera generalizada, pero de forma particular en aquellos capítulos que revisten mayor trascendencia e interés para las fuerzas democráticas y las clases trabajadoras. La política del PSOE se desliza a la derecha de manera alarmante».

En este contexto, UPC considera especialmente significativa la posición del PSOE ante el tema OTAN: «Da la impresión de que el Gobierno del PSOE está atrapado en un cepo. Por un lado lo dominan los sectores más derechistas de su partido, que no disimulan sus simpatías por la OTAN, y las presiones que ejercen la reacción interna y los círculos pro-otánicos del llamado «Occidente», y por otro está la fuerza de sus inequívocas promesas electorales y la presión del pueblo. Ante esta situación, el Gobierno social-demócrata ha elegido la táctica, por llamarle de alguna manera, de la demora, el enfriamiento y el oropel retórico. Pretenden confundir a la opinión pública con argumentos simplones y demagógicos como aquel que reza que no puede convocarse a corto plazo el referéndum para decidir sobre la OTAN dada la actual situación de tirantez internacional. No hay que tener vista de lince para comprender que precisamente ésa es la mejor razón para desvincular al Estado español de sus compromisos con esa alianza agresiva lo antes posible. Una tirantez a la que, por cierto, los dirigentes «socialistas» le han puesto calendario: termina, por lo visto, en la primavera del 85. Mucho nos tememos que lo que realmente se pretende es echar de matute en el saco del Mercado Común a la OTAN para de esa manera hacer más digerible la cuestión entre determinadas capas de la población».

«Lógicamente, UPC, y creemos que igual comportamiento van a adoptar nuestros aliados, se opondrá con toda resolución a esta política que, en el mejor de los casos, condena al país a mantener sus vínculos con la OTAN durante dos años más, confiando en que remita la presión de la opinión pública y que ganen posiciones los partidarios de la integración», señaló Fernando Sagaseta con respecto a la actitud de la coalición nacionalista. «De hecho —añadió—, la UPC, que siempre ha desempeñado un papel muy destacado en Canarias en la lucha contra la integración en la OTAN, ya está participando activamente en la programación de movilizaciones amplias y unitarias en este sentido».

PCC-PCE: «UNA VERDADERA ESTAFA»

Con parecida dureza valora José Carlos Mauricio, del PCC-PCE, la confirmación de la voluntad gubernamental en el sentido de mantener al Estado dentro de la OTAN y retrasar el prometido referéndum. «Se trata de una verdadera estafa política —afirma el dirigente de este partido—. Ya sé que es una acusación grave, pero más grave es la actitud adoptada por los socialistas, que después de haber hecho campaña por la paz y contra la OTAN, después de haber anunciado una consulta popular para salir de la Alianza Atlántica, llegan ahora diciendo que va a apoyar la integración a partir de ciertas condiciones, que el referéndum se aplaza para que estas condiciones se produzcan y que en ese caso, cuando se convoque, el PSOE estará a favor de la permanencia».

«Ofrecer un producto y dar otro es algo que sólo puede ser calificado como una estafa —insiste José Carlos Mauricio— que, además, pone la legitimidad del Gobierno en duda, ya que si el PSOE consiguió diez millones de votos sobre la base de un programa político y después lo ha cambiado, cabe preguntarse con qué credibilidad va a gobernar a partir de ahora».

El PCC-PCE confirma su participación en las reuniones preparatorias de la semana por la paz y el desarme a celebrar a mediados del próximo mes de julio. «Se trata de una primera fase de la campaña, orientada fundamentalmente a la explicación y la movilización popular. Nosotros participamos en la convocatoria y, ante la gravedad de la situación, hacemos un llamamiento a los socialistas más conscientes y honrados para que se sumen a la misma, apoyando la posición política que ha venido manteniendo su partido con respecto al tema OTAN, aunque su Gobierno no la sostenga en la actualidad».

La campaña tendrá una segunda fase a finales de año y en ella también participará el PCC PCE: «Nosotros, con todas las fuerzas progresistas y los movimientos pacifistas de Europa, dedicaremos nuestro esfuerzo en los meses de otoño a levantar una gran campaña contra el despliegue de los euromisiles norteamericanos, por la paz, contra la OTAN y por el adelanto del referéndum sobre la permanencia de España en la organización. Hay que tener en cuenta que en diciembre, si antes no se alcanza un acuerdo en las conversaciones de Ginebra, los Estados Unidos instalarán sus nuevas armas atómicas en Europa. El tema es muy grave, porque no nos estamos jugando sólo la posibilidad de la guerra mundial, sino que ésta sea la última, la definitiva, la que termine con la Humanidad. Y ante una amenaza de este nivel debemos responder a la misma altura, con todo nuestro esfuerzo».

PSOE: «ESTRATEGIA DE BUSCAR EL MOMENTO IDONEO»

Carmelo Artiles, secretario general de la Ejecutiva Insular del PSOE, manifiesta a DIARIO DE LAS PALMAS que la decisión de sumarse a la «Semana por la Paz y el Desarme» está condicionada a que los grupos convocantes les cursen invitación como tal Ejecutiva Insular. Si no es así, entiende su secretario general, que no han sido invitados. Afirma Carmelo Artiles que el miembro de la local presente en la primera reunión, Fernando Ramírez, todavía no ha informado de lo que allí se habló, cuestión que según Carmelo Artiles explica el hecho de que su partido aún no tenga posiciones al respecto.

En definitiva, el secretario general de la Ejecutiva Insular opina que el tema exige un debate para estudiar la oportunidad de la asistencia, a la vista de que se conozcan los objetivos que se pretenden conseguir. Preguntado por la opinión del PSOE de Gran Canaria sobre las declaraciones de Felipe González en Estados Unidos anunciando la posibilidad del referéndum no antes de la primavera del 85, Carmelo Artiles entiende que «hay una actitud y un sentimiento general de que el partido socialista está gobernando con un programa realista y adaptado a la oferta electoral. El presidente del Gobierno está llevando a cabo una política exterior para acoplar nuestro país a la realidad estratégica y geográfica de un país occidental soberano». Por estas razones considera que el anuncio hecho por Felipe González es una consecuencia de esta promesa electoral y del deseo del presidente del Gobierno de querer tener en su mano toda la información precisa. «Con el objeto de encontrar el momento de cumplimentar las promesas sobre la OTAN».

El secretario general de la Ejecutiva Insular del PSOE en Gran Canaria afirma que la posición del PSOE respecto a la OTAN sigue siendo la misma que mantenían en la etapa de oposición, pero «esta postura entra dentro de una estrategia de política exterior de buscar el momento idóneo». «Frente a los ataques y las posturas de los partidos de oposición, que por otro lado me parecen lógicas como tal oposición, la nuestra como partido y como programa electoral es contraria a la entrada y de cumplir con los compromisos de llevar el tema a referéndum», zanja el tema Carmelo Artiles.

AP: «INTEGRACION PERMANENTE Y PLENA»

Según José Sintes, secretario provincial de Alianza Popular de Las Palmas, Felipe González retrasará probablemente el referéndum de ingreso en la OTAN hasta pocos meses antes de las elecciones generales, para dar la sensación ante el electorado de que cumplió todo lo que había prometido en su programa, «pero no explicará por qué no fue capaz de convocar tal referéndum en los primeros años de su mandato. Presumo que intereses y presiones nacionales e internacionales, incluido de los poderes fácticos, seguirán retrasando la celebración de ese referéndum prometido por el PSOE».

«Nosotros somos partidarios del ingreso de España en la OTAN», recordó Jose Sintes. «De una integración y permanencia plena, por razones obvias. Estamos en Occidente y por tanto tenemos que comlrometernos con todas sus consecuencias en su defensa. También lo exige la propia situación estratégica de España. Su acceso al Mercado Común será mucho más factible con su presencia en la OTAN que fuera de ella. Ahora bien, con la misma claridad he de puntualizar que Alianza Popular de Las Palmas es contraria a la existencia de bases extranjeras en el Archipiélago Canario».

■ *UPC Y PCC-PCE CRITICAN DURAMENTE LA POSTURA DEL GOBIERNO, EL PSOE AFIRMA QUE CUMPLIRA SUS COMPROMISOS «EN EL MOMENTO IDONEO» Y AP SE PRONUNCIA POR UNA INTEGRACION «PERMANENTE Y PLENA»*

INEM CAMPAÑA FOMENTO DE EMPLEO

OFRECEMOS AL EMPRESARIO

HASTA EL 75% DE BONIFICACION EN SEGURIDAD SOCIAL.

Por contratar trabajadores, con cargas familiares, o que hayan agotado las prestaciones por desempleo.

Colabora con el INEM, creando empleo.

Infórmate en las Direcciones Provinciales de Trabajo y Seguridad Social, Direcciones Provinciales del INEM y Oficinas de Empleo.

INEM INSTITUTO NACIONAL DE EMPLEO
MINISTERIO DE TRABAJO Y SEGURIDAD SOCIAL

En Tenerife, en 1979 se constituyó el Movimiento Ecologista del Valle de La Orotava (MEVO), compuesto por maestros, trabajadores de hostelería y estudiantes universitarios, preocupados por el deterioro que el desarrollo urbanístico estaba produciendo en La Orotava. Dedicaron gran parte de su acción a una labor de concienciación –mediante la organización de jornadas–, y a la clasificación de los espacios naturales de Tenerife. Una labor desarrollada en colaboración con el Cabildo y otros grupos ecologistas como ATAN o el Grupo Ecologista de Anaga. A mitad de los años ochenta, surgió el Tagoror Ecologista Alternativo (TEA) con un fuerte componente sociopolítico y con tendencias libertarias. Fue un colectivo que dedicó esfuerzos a la denuncia de la especulación urbanística y mantuvo asambleas comarcales en el norte y sur de la isla y en La Laguna. Otro grupo muy activo que irrumpió a mediados de los ochenta fue el Grupo Tabona de Güímar.

En 1988, en La Orotava, apareció la Coordinadora Popular en defensa de El Rincón inicialmente como un movimiento de base estrictamente local, que posteriormente se expandió al resto de la isla contando con el apoyo de importantes representantes de la Universidad de La Laguna, de la comunidad científica insular (Colegio de Biólogos, departamentos), de sectores de la cultura canaria y del movimiento ecologista canario. En 1989 la Coordinadora Popular en Defensa de El Rincón presentó la primera Iniciativa Legislativa Popular (ILP) en defensa del medioambiente al Parlamento de Canarias. Este hecho, supuso situar la experiencia del grupo ecologista como un referente no sólo por este hecho, sino por la elaboración de un discurso que ponía el acento en la vinculación entre democracia y protección del medioambiente.

La primera lucha genuinamente ecologista en La Palma estuvo relacionada con la defensa de La Quinta Verde, en el que jugó un papel relevante los componentes del grupo musical Taburiente. Posteriormente apareció la Asamblea Irichen, la cual reunía a varios colectivos ecologistas palmeros como Centinela, Adijirja o Aire Libre. También tuvo importancia La Vereda, compuesto por estudiantes palmeros en la Universidad de La Laguna.



LOCAL — DIARIO DE LAS PALMAS LUNES 11/XI/85 — 3

CON CARICATURAS DE REAGAN, FELIPE Y FRAGA

Manifestación anti-OTAN

Miles de personas gritaron eslóganes contra la Alianza Atlántica, la Policía y la Legión

ANA MARIA CORREDERA

Las cifras facilitadas por la Policía Municipal señalan que los asistentes a la manifestación de ayer contra la OTAN eran entre 5.000 y 8.000 personas, mientras los organizadores calculan que eran entre 7.000 y 10.000.

Convocada por Comisión Ciudadana, comités anti-OTAN y la Coordinadora Pacifista de Telde para las 11.30 de la mañana, reunió además a las fuerzas políticas de izquierda de Canarias y a los sindicatos.

Desde las once de la mañana, bajo un sol radiante, empezaron a reunirse en la Plaza de Tomás Morales Las Palmas, de donde partiría la manifestación, representantes de varios partidos políticos y simpatizantes con pancartas alusivas a la celebración del referéndum, propugnando la salida de la Alianza Atlántica. Los colores rojo y naranja predominaban en banderolas, pancartas, pañuelos y vestimenta.

No comenzó a las once y media como estaba prevista, sino al mediodía, coincidiendo con más campanadas del reloj del Cabildo Insular. Comisión Ciudadana, comités anti-OTAN, Coordinadora Pacifista de Telde, PCC, Izquierda Socialista, Juventudes Socialistas, CC.OO., fiesta canaria. Las pancartas que identificaban a cada fuerza rezaban más o menos lo mismo, mensajes contra la OTAN, mientras que cada grupo había creado algún muñeco original: una bola del mundo atravesada por un misil y con la cabeza de Felipe González encima, un dragón con los colores de la bandera de EE.UU., caricaturas a Fraga, Felipe y Reagan... El espectáculo fue la nota dominante de la jornada.

GRITOS CONTRA LA LEGION, LA POLICIA Y LOS MILITARES

A medida que se iba avanzando por Tomás Morales, Bravo Murillo y Primero de Mayo, fueron cambiando las frases coreadas por los manifestantes. Los gritos pasaron contra la OTAN y Reagan, se trocaron, al llegar a la altura del cuartel de Mata, en «Ni OTAN, ni Legión. Desmilitarización» y al pasar por Presidencia del Gobierno en San Bernardo: «Sanvedra, la OTAN es la guerra» y «El pueblo canario con el Frente Polisario. En algunos momentos, se cantaron eslóganes llamando a los policías y militares sparásitos sociales».

Los que abrían la manifestación llegaron a la Plaza de Santa Ana alrededor de la una de la tarde, donde los

La protesta discurrió en todo momento en un ambiente festivo

La plaza de Santa Ana fue el centro culminante de la manifestación

LOCAL

DIARIO DE LAS PALMAS SABADO 27/XI/82

AGAETE O LA CONFRONTACION DE ECOLOGIA



LA OPOSICION, GONZALO ANGULO:

«No hay estudio que justifique la envergadura de la obra proyectada»

■ *«EXISTE DESFASE ENTRE NECESIDADES Y PLANIFICACION»*

«Quede claro que nosotros no nos oponemos a la creación de un dique en Agaete que permita el desarrollo de la pesca, así como la promoción turística, deportiva y recreativa de aquel litoral. Pero sí tenemos nuestras dudas acerca de la utilidad real del proyecto que se pretende llevar a cabo. Ha faltado en primer lugar un estudio serio, un estudio motivado. Es decir, cuando se hace una obra pública que cuenta con un presupuesto inicial de unos setecientos millones de pesetas, aunque posiblemente va a costar bastante más, en un país racionalmente estructurado lo primero que hay que hacer es favorecer los estudios sobre tráfico, sobre necesidades y todos aquellos informes que motiven la orientación del puerto. El proyecto del Puerto de Agaete, sabemos todos que carece de cualquier memoria justificativa porque en definitiva lo que se ha pretendido con el puerto es desgraciadamente apuntarse un tanto de tipo electoral. Tal es así que el proyecto del puerto de Agaete no está en el Plan de Refugios Pesqueros. La elaboración de este proyecto se ha impuesto por otras vías de colaboración con el Estado y se le ha encargado incluso a otros técnicos que no fueran recticentes con lo que se pretende. Nosotros estamos a favor de un puerto acorde con las necesidades de Agaete, que satisfaga los intereses del sector pesquero, ligado también a las actividades turísticas, recreativas, etc. Pero lo que tiene sentido en aquella zona es un puerto de tipo comercial, sobredimensionado. No hay la más mínima garantía de que vaya a tener una utilización de acuerdo con las características que se formulan en el proyecto. En este Archipiélago existe un puerto preparado para el tráfico de cabotaje que durante diez meses al año no recibe ni un barco. Es el caso del puerto de Gran Tarajal, cuyo tráfico se limita a los meses en que se trafica el tomate. Y el de Gran Tarajal es de menor envergadura que el que se pretende crear en Agaete. Es evidente que existe un



desfase entre necesidades y planificación. Es muy fácil caer en promesas electorales. Nadie se ha comprometido a crear líneas de Transportes con este futuro puerto, aunque es muy fácil señalar que Trasmediterránea podría hacerlo, pese a que ya tiene líneas deficitarias en miles de millones de pesetas. ¿Qué se ha hecho entonces? Sustituir lo que había que hacer, por la demagogia. ¿Qué es lo que hay que hacer? Toda la zona Noroeste de Gran Canaria es una zona deprimida económicamente. Requiere una actuación y una ordenación de tipo comarcal, con una alternativa de desarrollo. Esto es lo que necesitan los pueblos de Guía, Gáldar, Agaete y San Nicolás de Tolentino. Hay que incentivar determinado tipo de producciones artesanales de las pequeñas empresas y primar a través de Sodicán y otras entidades estatales o para estatales la creación de puestos de trabajo, con una organización más equilibrado de la economía de la zona. Esta es la angustia de los pueblos de la zona y en concreto de Agaete. Ocurre entonces que se les ha querido ver que ese desarrollo es un gran puerto, con una inversión costosísima, que si por una parte teóricamente puede facilitar el tráfico comercial, sin embargo se recela también de intereses especulativos que puedan haber en el mismo. Nosotros lo que proponemos en definitiva es que se haga lo que no se ha hecho: los informes que no se han redactado. Si se está facilitando la inversión de setecientos millones de pesetas que no se justifican, dicho esto por expertos del propio MOPU, el proyecto tiene que reconsiderarse y se vea a partir de las necesidades que padece Agaete qué tipo de muelle hay que construir allí. Para lo que se proyecta hacer no hay ningún estudio que lo justifique. Nosotros defendemos la imposición de la racionalidad y la sensatez en este país, el servicio real al pueblo, que no está, desde luego en la demagogia. El proyecto actual, en nuestra opinión, va en el fondo contra los propios intereses del pueblo, que puede necesitar de ese exceso hasta los setecientos millones de pesetas para otras actividades, y no exclusivamente para un puerto sobredimensionado y comercial cuyas expectativas de futuro se desconocen totalmente por falta de los informes pertinentes.»

OPINAN LOS PESCADORES

«Los que se oponen a este proyecto no ayudan a Agaete»

■ *«ES TRISTE QUE HAYA GENTE INTENTANDO ARREBATARNOS ESTA POSIBILIDAD DE DESARROLLO»*

■ *Declaraciones de Sebastián Expósito, presidente de la Cofradía de Las Nieves*

«Yo estoy plenamente de acuerdo con las tesis del presidente del Cabildo Insular de Gran Canaria, que defiende lo que verdaderamente interesa a Agaete porque comprende no sólo una atención a las necesidades del sector pesquero, sino también al comercial y turístico. Y todo en conjunto puede revitalizar la zona de Agaete. Yo pienso que los que se oponen a este proyecto no ayudan a Agaete. Llevamos once años esperando por este proyecto, contra viento y mareas, y cuando por fin se ha sacado, esperándose que en fecha breve empiecen las obras, resulta que hay una serie de personas que quieren cargarse el proyecto. Meten además la pata los que ahora se oponen, porque pasaron por alto el período de información pública que duró dos meses y no plantearon entonces ninguna reclamación. A todo el mundo le pareció bueno y así se manifestó en diversas ocasiones el pueblo de Agaete. Ocurre ahora que muchos de los que se manifiestan en contra, no son siquiera de Agaete. El ochenta por ciento de la población del municipio apoya la realización del proyecto. Es triste que haya gente intentando arrebatarnos esta posibilidad de desarrollo, que se va a lograr gracias al esfuerzo de muchas personas, entre las cuales se encuentra de forma muy destacada el alcalde don José Antonio Gian cío Alamo. El lleva once años como alcalde yo sé que sacar esto adelante le ha costad muchos esfuerzos y sinsabores. No entiend cómo puede haber gente a la que el pueblo d Agaete ni siquiera le ha pedido opinión, pretende cargarse el proyecto. Yo respeto le ideales ecologistas y los comprendo, pero y les preguntaría a las que enarbolan la defen su de la Ecología porque no han empleado l misma energía para denunciar por ejemp la creación del Puerto de Mogán, dond prácticamente se han cargado una montañ y eso que existen cerca otros puertos com los de Puerto Rico y Pasito Blanco. ¿Por qu tienen que fijar su atención en el proyecto d Agaete exclusivamente? ¿Por que los ecolo gistas no mantienen a los partidos que ha en Agaete y a los que tienen que emigrar d municipio porque no hay trabajo? Todo est no se tiene en cuenta, a la hora de protesta contra el proyecto que se pretende ejecutar Nosotros no pedimos la ayuda de esta gent que protesta y que no es de Agaete, per tampoco queremos que nos perjudique. Cer ciertamente que se ha utilizado bastant demagogia en esta polémica, pero me voy reservar de acusar a nadie. El puerto es d justicia e imprescindible que se acometa ya.



EL DEFENSOR, FERNANDO GIMENEZ:

«Es de ciencia-ficción la polémica que se ha desatado»

■ *EL PROYECTO CUENTA CON TODOS LOS INFORMES PERTINENTES Y PRONUNCIAMIENTOS FAVORABLES»*

«Quienes se oponen a la creación de este Puerto de Agaete revelan un desconocimiento enorme del tema. Denuncian electoralismo y yo pregunto ¿dónde?. Este proyecto data de 1978. Lo que no podemos consentir es que una iniciativa que se remonta a 1978, se pueda quedar sin dotación y se pueda perder una gran inversión para el progreso de una zona efectivamente deprimida. ¿Qué este proyecto no tiene justificación?. Quienes eso creen, demuestran también un desconocimiento absoluto. La finalidad de la variante de Silva, era precisamente, entre otros, acercar más al que antaño fue el primer puerto frutero de la isla, con el otro puerto capitalino. Toda la polémica que se ha desatado en oposición a este proyecto a mí me parece una película de ciencia-ficción. Siempre se ha defendido el color blanco y ahora los que se oponen, defienden el color negro. Aquí se está tratando de crear un conflicto entre progreso y ecolo-



gía que no se correspond con la realidad. El proyec reúne todos los informe técnicos necesarios y pr nunciamientos favorabl para su ejecución. A nad se le ocurriría rechazar puerto para su ciudad po que es demasiado grande va a contribuir a su desarr llo comercial y turístico. puerto no se puede par ahora se pena de grav perjuicios. Se perdería subvención, se congela proyecto, pasa al olvido y se hace el pesquero mi otro. Por eso nosotros defe demos el Puerto que nos h presentado la Administr ción y porque cuenta co todos los estudios pertine tes, incluido un informe d señor Branwerld, direct del Jardín Canario, un que afirma que la flor marina de aquél litoral resultara afectada por proyecto.»

La Centinela fue el colectivo constituido en La Palma en el año 1983, una asociación ecologista activa y de las más antiguas de Canarias. Participó en la CODA, Asamblea Iriche, la AMEC y la Asamblea Ecologista de la Palma. Su sede en la Villa de Mazo fue el escenario para la reunión de la AMEC en la que se aprueba la constitución de la Federación Ecologista Ben Magec.

Los ecologistas palmeros actuaron en diversos frentes tales como PTE-Turístico de La Palma, oposición al desarrollo turístico en La Palma con los modelos de urbanización de Los Cancajos y Puerto Naos, los campos de Golf, pasarelas en el Parque Nacional de Taburiente, acuicultura y las denuncias sobre los escapes por el escaso mantenimiento, la lucha contra la incineración de residuos, etc. En El Hierro nació la Asociación en Defensa de la Naturaleza e Identidad de El Hierro (ADENIH) en el año 1985, en torno a la preocupación por los proyectos de instalación en el Pico de Malpaso de un radar militar que pretendía llevar a cabo el Ministerio de Defensa, siendo el grupo ecologista más activo de la isla durante casi dos décadas.

En La Gomera, el colectivo más relevante de la década fue Guarapo, radicado en Vallehermoso, aunque su actividad fue bastante irregular.

Pero, la conformación de estos colectivos ecologistas locales o insulares, son sólo una parte y no la más importante de lo que significó el movimiento ecologista durante toda la década de los ochenta. Porque si algo caracterizó aquellos años fue cómo las reivindicaciones medioambientales se extendieron más allá de las propias organizaciones, generando unas dinámicas de movilización que incluían a diversos actores sociales y políticos como coordinadoras de grupos ecologistas, plataformas puntuales o entidades informales de acción que contaban con un considerable apoyo popular. De esta forma, lo que se genera en muchas islas, previamente a la creación de algunas asociaciones importantes, es la proliferación de acciones colectivas en forma de campañas generales o luchas concretas que, en algunos casos, tras una primera fase de cierta espontaneidad originan procesos de institucionalización y mayor organización, que dan lugar a entidades formales, con sus estatutos, sus organismos estables, etc. De la Asamblea del Movimiento Ecologista Canario (AMEC) a la Federación ecologista canaria Ben Magec (1989-1991)

La primera propuesta de poner en marcha mecanismos de articulación y coordinación en el ámbito canario apareció explícitamente en las Primeras Jornadas Ecologistas Canarias, celebradas en la Universidad Laboral de Las Palmas entre el 16 y el 19 de abril de 1987 y organizadas por la Coordinadora Salvar Veneguera bajo el título de Salvar Canarias. Estas Jornadas constituyeron uno de los hitos de la conformación del movimiento ecologista canario ya que lograron reunir a un grupo de colectivos y personas de todas las Islas que jugarían un papel clave en el movimiento ecologista canario, en los años siguientes y hasta la actualidad.

Para Brito Díaz, lo cierto es que en este período se sentaron las bases de un movimiento ecologista canario que a lo largo de los años noventa, se fue consolidando en todo el Archipiélago, desplegando amplias movilizaciones e iniciativas que fueron suscitando gran apoyo ciudadano. Así, el movimiento ecologista canario llegó a convertirse en el más relevante actor político no institucional en la que la Federación Ecologista Canaria Ben Magec ha sido su principal referencia.

24 DIARIO DE LAS PALMAS MARTES 22/IV/86 el Sur



En las inmediaciones de la desembocadura del barranco de Veneguera, se trabaja en la carretera que unirá esta futura zona turística con Puerto de Mogán



Toda la zona del barranco de Veneguera está poblada de una flora autóctona de gran valor ecologista

Veneguera, un espacio natural

● Mientras los ecologistas desean se preserve y acondicione, una empresa pretende crear treinta mil camas turísticas

Erase una vez una isla que tenía espacios naturales, apenas hollados por el hombre. La llamaban Tamarán y hoy ya no existe. Sólo queda su esqueleto como único vestigio de una exuberante naturaleza que pagó su tributo a una mal entendida civilización.

El hombre muerde de nuevo en la tierra de Gran Canaria.

Veneguera puede que esté amenazada. Una empresa presentó un proyecto de urbanización que fue aprobado por Consejo de Ministros. Luego vinieron los autonómicos y dijeron que de eso nada, que nos íbamos a quedar sin parajes más o menos autóctonos. Y ahí andan en litigio, con lío de competencias y todo. Mientras, las obras se han paralizado. Hay unas obras de acceso que solfendo del barranco de Veneguera discurren ladera arriba hasta Puerto de Mogán, por Lomoquiebre.

El Ayuntamiento no permite que se construya, por ahora. Pero hay un proyecto de ciento treinta mil camas, que después de la rebaja se va a quedar en treinta mil. De todo el terreno adquirido por la empresa sólo se edificará el cinco por ciento, nos dijeron.

Sucede también que no existe una declaración de espacio o paraje natural de esta zona en litigio, ni disposiciones que hablen de protección especial, aunque el Cabildo de Gran Canaria ha hecho solicitud en tal sentido.

«Se crearán tantos miles de puestos de trabajo», argumentan, aunque no se puede basar nuestra supervivencia en el turismo, en lo que nos viene de fuera, que puede fallarnos, y olvidarnos de otros recursos como la agricultura, la ganadería, la pesca y algunas industrias...

Veneguera, la aldea, en lo más alto del barranco, duerme entre la esperanza y el olvido.

Bajamos una estrecha vía asfaltada hasta el cauce del barranco y después, piedras y tierra, hasta la playa. Varios pozos se jalonan a lo largo del trayecto por lo menos diez kilómetros donde se suceden fincas con frutos tropicales, aguacates, papayos, y cerca de la costa, plataneras.

En las laderas, plantas autóctonas como cardones, tabaibas, aulagas, balos y junto a la playa, tarahales donde se esconden pajarillos tales como los mosquiteros, currucas o los ruidosos gorriones, o crece alguna escuálida palmera, cañas e imperan las ruinas y la suciedad.

No, claramente se ve que no es un espacio natural protegido.

Entre las piedras toma el sol algún indolente lagarto.

Los ecologistas, los que piensan que a nuestra tierra hay que tomársela más en serio y defendeda contra aquellos que quieren destrozarla, no quisieran ver aquí urbanizaciones turísticas: ni centros comerciales; ni humeantes y escandalosas discotecas; ni piscinas con turistas de raza aria; ni quedarse con un paraje natural menos en Gran Canaria.

Los «graffitis» de los ecologistas se mueren de risa en las paredes que todavía quedan en pie...

Ellos desearían que allí no se construyese nada; que se limpiase la zona; que hubiese protección y vigilancia para que aquello no se convierta en un estercotero (como ahora); que se habilitasen espacios para que los amantes de la naturaleza pudiesen acampar; que se acondicionase la playa, dotándola de contenedores, bidones, papeleras, servicios higiénicos, asaderos, etc., y que se respetase al máximo su vegetación y entorno.

Claro que los planteamientos de los no ecologistas son distintos. Piensan que también aman a su isla y por eso quieren que allí existan urbanizaciones turísticas, hechas con cierto gusto; que no se trata de deteriorar el paisaje así por las buenas. En fin, opiniones tan respetables unas como las otras y habría que llegar a un término medio o a un acuerdo.

El secretario de Estado de Turismo se lamentaba hace unos días de que en Canarias, y más concretamente en la isla de Gran Canaria, se estaba entrando en un peligroso camino de masificación, donde la oferta iba a ser superior a la demanda y se corría además el riesgo de destrozar el medio natural.

Con el pretexto de que no se puede poner coto a la iniciativa privada se están defendiendo una serie de intereses dudosos.

Según opinión que hemos recogido de algunos de los extranjeros que nos visitan, da la sensación de que ciertos canarios han perdido el respeto a las islas que les vieron nacer, que conforman un patrimonio de todos. Lo que no puede hacerse es alentar esa falta de respeto desde el propio Gobierno autónomo.

Por eso todas las disposiciones encaminadas a defender el medio ambiente y a conseguir una auténtica ordenación del territorio son pocas.

«Ser ecologista en Canarias es una lucha continua contra la corriente, contra la mezquindad, contra la incultura, contra la irresponsabilidad de muchos y contra unos intereses económicos que algunas veces no son los nuestros», nos decía uno de ellos.

José Manuel BALBUENA
(Fotos: R. AVERO)



Más arriba, al principio del valle, dormita aún la aldea de Veneguera, entre huertos y palmerales



Naturistas británicos pasan unos días en tiendas de campaña, al lado de un mar calmado y limpio, en Veneguera



Los lagartos del barranco de Veneguera, los que toman el sol junto a la playa, tendrán que irse a disfrutarlo a otra parte, porque vendrán los «bulldozers» a destrozar sus escondrijos...

SEMAFORO
snack - pub
BUEN AMBIENTE Good Atmosphere
Centro Comercial San Agustín 2ª Planta
SAN AGUSTIN GRAN CANARIA

CENTRO COMERCIAL
SAN AGUSTIN

VIAJES MASPALOMAS, S. A.
VENTA DE TICKETS AVION, BARCO
RESERVA HOTELES EN TODO EL MUNDO
¡Déjenos programar sus vacaciones!
CENTRO COMERCIAL SAN AGUSTIN
Locales 252, 3ª planta, y 279, 4ª planta
Teléfonos: 764195 764295-764205
Telex: 95513

Bar
Pastelería
Jardín
C. Comercial San Agustín
Local nº 256

MINERAL SHOP
Colección exclusiva de reproducciones de S. Dalí.
C.C. San Agustín, local 213
Teléfono 763115

MARINE PUB
Clipper
ABIERTO DE 7 P.M. A 3 A.M.

Lavandería y Auto Servicio
Limpieza en seco
SELF SERVICE
WASCH SALON UND CHEMISCHE REINIGUNG
LAUNDRY AND DRY CLEAN SERVICE
C. Comercial San Agustín, Local 35
Frente Hotel D. Gregory - San Agustín - G.C.

14/LA PALMA DIARIO DE AVISOS

Aquí, La Palma

MANIFIESTO EL COLECTIVO ECOLOGISTA PALMERO

"Quinta Verde" se opone a la instalación de la base militar en El Hierro

S.C. DE LA PALMA
Ignacio Negrín

El colectivo ecologista "Quinta Verde", de Santa Cruz de La Palma, manifiesta su oposición a la instalación, en la isla de El Hierro, de una base de seguimiento aéreo de carácter militar. Creen negativo para el Archipiélago el aumento de su militarización y que esta instalación que se quiere construir en los montes herreños, concretamente en Malpaso, zona catalogada como espacio natural a proteger, es un grave atentado para el medio natural de las islas y, más, en un territorio tan limitado como es la isla de El Hierro, por lo que apoyan al ayuntamiento de Valverde, a cuyo término municipal pertenece Malpaso, que se ha pronunciado en contra de tal instalación.

Asimismo, "Quinta Verde" quiere mostrar su solidaridad con los vecinos de la comarca de Riaño, y con todos los que se han unido a ellos en esta lucha desigual de los que protegen sus casas, sus tierras, monumentos históricos, todo un conjunto de naturaleza y un desarrollo equilibrado y armónico de su territorio, frente a los desarrollistas de cemento y hormigón en mastodónticas obras, en las que su rentabilidad es más que dudosa y comentan: "Se van a inundar nueve pueblos y a consumar un desastre ecológico, más propio de otros tiempos que de la época en que vivimos, y lo que es peor, existen proyectos alternativos como es la construcción de varios embalses, cuyo volumen total de agua es algo menor que el proyecto actual, pero no inundaría ningún pueblo y la superficie anegada sería muchísimo menor, además de otros como es la racionalización, etcétera".

En otro orden de cosas, quieren manifestar que el colectivo ecologista "Quinta Verde", es miembro activo del Consejo Insular de la Juventud, y, como tal, muestran su disconformidad con el actual presidente del mismo, por sus "constantes actuaciones personalistas, que ha llevado a mucha gente, fuera de este organismo, a creer que es el único que trabaja por el consejo insular de la Juventud y que todos los logros que se consiguen serán únicos y exclusivamente de su presidente. El último caso —continúan— ha sido la próxima actuación de Taburiente en La Palma. Esta propuesta la hizo "Quinto Verde" y miembros de este grupo son los que han estado y están trabajando, principalmente, para que esa actuación sea posible". Y agregan los ecologistas que "no queremos apuntarnos ningún tanto, pero lo que tampoco queremos es que como viene siendo habitual, todos se los apunta, no el Consejo Insular, como debería ser, sino su presidente".

El colectivo ecologista no quiere entrar en polémicas, pero ante el comentario general, han querido matizar y mostrar su desacuerdo con esta forma de actuar, y lo que sí desean dejar claro, es que todos en el Consejo Insular están porque el festival de Taburiente, en su isla, sea un éxito, así como apoya la actuación del Consejo Insular de la Juventud y, como miembro, tratan de potenciar las actividades que este pueda llevar a cabo.

También, tienen previsto dirigirse al Cabildo Insular de La Palma, para que se apruebe, definitivamente, el Plan Especial de Protección de Espacios Naturales de la isla de La Palma, actualmente paralizado por cuestiones burocráticas.

El turismo y La Palma

A.R. FARIÑA

En febrero del pasado año, haciendome eco del sentir de gran parte de personas preocupadas por los importantes problemas de esta Isla, escribí varios artículos bajo el epígrafe citado. Desde entonces y a pesar del poco tiempo relativo transcurrido, han variado muchas circunstancias. Las perspectivas turísticas, entonces oscuras y difíciles, ahora aparecen optimistas y por caminos adecuados.

El principal problema partía en aquel momento, de la apatía y desilusión, de los posibles impulsores, inversores y promotores de la Isla, abandonados a sus propios medios. Ahora, acuciados por la necesidad de buscar salida al caso económico que nos ha venido atenazando, se han puesto a la lucha con interes e ilusión, conscientes de que aún queda mucho camino por recorrer.

Antes que nada hay que confirmar lo que para mí y gran parte de los habitantes de esta encantadora tierra, es la cuestión mas importante: turismo sí, pero respetando por encima de todo las características propias de la isla. Su ecología, sus bellezas naturales, su total conservación, su agricultura. Tanto los promotores, organizaciones pertinentes como el CIT, el Patronato Insular de Turismo, los ayuntamientos, el Cabildo Insular, tienen clara esa idea, como norma de partida y de comportamiento.

Posiblemente sea el único sitio de Canarias y entre muy pocos de España, donde primero se ha procedido a sentar unas bases de actuación, supeditandolas a la conservación citada. Los planes de ordenación urbanísticos son muy concretos, y si pecan es por defecto de permisibilidad, que no por excesos.

Claro que comenzamos con muchos problemas en este nacimiento aún en parto. Precisamente en este momento, varios de buena fé pero indocumentados y otros con intenciones que no nos parecen muy claras, han aparecido los "salvadores" de La Palma. Señores particulares y otros desde puestos oficiales, que alguna vez nos han visitado y otros sólo de referencia, han puesto el grito en el cielo, gestionan, escriben, para que La Palma permanezca inmovilizada, inalterable, por si alguna vez vuelven por aquí, encontrar el mismo remanso de paz. Remanso que también nosotros queremos conservar. Pero, los graves problemas que estamos viviendo, con una agricultura que cada día rinde menos y no para todos. Con un descenso en el consumo del 30 o 40%. Suspensiones de pago, quiebras, ruina de nuestro comercio, con una industria apenas inexistente, con un paro en aumento, originándose necesidades de primer orden.

Respetamos cada opinión, pero nos preguntamos por qué estos señores no han venido a "salvarnos", ayudarnos, damos consejos, para salir de los amargos momentos que hemos vivido. Necesitamos de verdad tener trabajo y subir nuestro bajo nivel de vida. No vendiendo la isla como se pretende. Solo poniendo al servicio del turismo aquellas zonas aptas, hoy improductivas, y respetando su entorno. Al fin y al cabo pretendemos conseguir el rendimiento que tienen otras islas hermanas, pero con calidad, orden y respeto. Y para eso precisamos la ayuda, comprensión, la buena voluntad de los demás canarios.

Ya, donde menos lo esperábamos comenzaron a surgir dificultades: La planificación urbanística que pedíamos como base, ha llevado años el conseguirla con infinidad de retrasos incomprensibles. Ahora están terminando el plazo de información pública en algunos ayuntamientos. Por cierto, es de destacar la labor de algunas de tales entidades, llevando a cada barrio y comunidad todo el proyecto, explicándolo punto por punto, oyendo a cada cual. Ahora ya se nos está insinuando de altas esferas de que en las autorizaciones de la Administración van a haber más problemas, mas dilaciones, cuando por ejemplo en la volumetría se tiene índices muy por debajo del oficial, en muchos casos a menos del 50%. Pero... ¡si sólo tenemos en la Isla 600 camas disponibles y lo proyectado de inmediato apenas llega a las 2.500, cuando algunos municipios de Tenerife proyectan 20.000 y según la prensa de estos días, hasta 40.000 camas uno solo!

Somos los primeros interesados en conservar nuestra bella Isla. Que lo que hasta ahora se ha hecho en tal sentido así lo viene demostrando. Véanse algunas urbanizaciones que son admiración de cuantos nos visitan. Lo contrario de lo que particularmente se ha permitido hacer con viviendas propias, a la ignorancia sobre dos pies. Que no es sólo por saber que la verdadera atracción de la isla reside en ser como es, sino principalmente porque la amamos, seremos los primeros en defenderla.

winterthur
seguros

Uno de los primeros grupos aseguradores del mundo

Winterthur
es una compañía suiza de seguros
fundada en 1875

Implantada en los 5 continentes,
lleva operando en España desde el año 1910.
1ª Compañía extranjera en el mercado español

Su consolidación a través del tiempo
la han situado –por su volumen de ventas–
entre las **10 primeras** compañías de seguros
del mercado español

Demostrando, por tanto,
que las necesidades de seguridad y previsión
que el mercado español precisa,
están siendo cubiertas por una empresa,
cuya calidad de servicio está avalada por más
de **100 años de experiencia** internacional.

Garantía suficiente para depositar su confianza
en **Winterthur**. ¿No le parece?

winterthur seguros | winterthur vida | winterthur protección jurídica

CONSULTE A NUESTROS AGENTES DE SEGUROS EN:

C/. O'Daly, 39-1º C Tfnos.: 41 55 02/42
Santa Cruz de La Palma

C/. Francisca Jazmira, 13 Tfnos.: 46 10 02
Los Llanos de Aridane

Sociedad Cooperativa Agraria
necesita
DIRECTOR-GERENTE

Se requiere:
- Titulación superior (economista, empresariales o similar).
- Residencia en Santa Cruz de La Palma.

Se ofrece:
- Puesto de trabajo estable.
- Formación a cargo de la entidad.
- Remuneración a convenir.
- Incorporación inmediata.

Enviar solicitud a mano con curriculum a: Apartado de Correos 683 de Santa Cruz de Tenerife. Ref.ª Director-Gerente 10.
Se garantiza absoluta confidencialidad en el proceso de selección.

El Consejo de la Juventud tendrá un órgano de difusión

S.C. DE LA PALMA
Redacción

La Comisión Permanente del Consejo Insular de la Juventud de La Palma se reunió con los representantes de las distintas organizaciones juveniles, para confeccionar el plan de trabajo que se presentará a la Asamblea ordinaria, del próximo día veintiseis de este mes.

En esta reunión se trató el acuerdo de dotar, al Consejo, de un órgano de difusión que aco,a todo lo relacionado con éste y que sirva, al mismo tiempo como instrumento de reflexión de la juventud de la isla.

Este órgano de difusión será una revista de carácter bimensual, denominada "Al Loro", que tendrá una tirada superior a los 200 ejemplares y un presupuesto de 150.000 pesetas al año.

LA VOZ DE LANZAROTE

Sugerencias de EL GUINCHO el Avance del Plan Insular
No a las 80.000 camas

- Para hacerlas se requieren 20 mil millones cada año.
- Con el 95, los lanzaroteños serán minoría.

Con un rotundo no a las 80.000 camas turísticas propuestas para Lanzarote en el año 1995, EL GUINCHO manifiesta su postura ante el Avance del Plan Insular de Ordenación del Territorio, cuyo plazo de información al público concluyó el pasado día 11.

EL GUINCHO dice no a las 80.000 camas incluso si el periodo de tiempo para llegar a ellas se dilata hasta el año 2.000, aunque añaden que podría aceptarse ese techo límite si el plazo para alcanzarlo se retrasa más allá del año 2.000.

REDACCION

En unas treinta páginas se concretan las sugerencias de EL GUINCHO, presentadas ante el Cabildo Insular. Mientras el Cabildo y los siete alcaldes de la isla acordaban aceptar la propuesta del Avance que se inclina por la construcción de 40.000 nuevas camas en los próximos 8 años (techo límite de 80.000 en el 95), la Asociación Cultural y Ecologista de Lanzarote EL GUINCHO, rechaza esa opción, pues, fundamentalmente, considera, en base a los datos aportados por el propio Avance del Plan, que **«la población autóctona estaría en minoría frente a las comunidades y culturas llegadas del exterior».** Los lanzaroteños serían el 45'5% de la población real de hecho existente en la isla, tan sólo, en 1995. Además de calificar esta situación como inaceptable, EL GUINCHO reclama que **«se necesita un volumen de inversión nueva cada año que supera los 20 mil millones de pesetas para crear las infraestructuras que demandarían esas 80.000 camas turísticas».** Señalan que no hay garantía alguna de que ese volumen de inversión se acometerá, con lo que, en caso de llevarse a cabo la propuesta del Plan Insular consensuada por las autoridades insulares, sería aún mucho más dramática la situación de la sanidad, la educación, las carreteras, la luz, el agua, el teléfono, etc. y, por tanto, se degradaría la calidad de vida de la comunidad lanzaroteña. Por ello, la posición de los ecologistas es la de rebajar sensiblemente ese número de camas acordado. **HASTA EL 91: 6.000 CAMAS AL AÑO.**

Igualmente considera EL GUINCHO inaceptables los ritmos anuales de construcción de camas turísticas propuestos para alcanzar las 80.000 plazas en 1995, apuntando que deberían ser menores (se preveen 6.000 nuevas plazas anuales hasta 1991) **«para posibilitar, mayoritariamente, la incorporación de la nueva fuerza de trabajo isleña al mercado laboral, debidamente cualificada»,** y, de esta manera, los puestos de trabajo nuevos serían ocupados, en la medida de lo posible, por isleños según vaya aumentando la población lanzaroteña en edad de trabajar.

El documento que contiene las sugerencias de EL GUINCHO consta de tres bloques. El primero de ellos es un documento jurídico que contiene varias medidas que, según los ecologistas, debe adoptar el Cabildo Insular para hacer posible la suspensión del aún vigente Plan del 73, que prevée 260.000 camas turísticas para Lanzarote. En este punto pretende EL GUINCHO, igualmente, que se adapten todas las normas de planeamiento al Cabildo, a través del Plan Insular, y que no se aprueben nuevas normas fuera de los límites y las áreas que establece el Avance del Plan, ni nuevos proyectos que atenten claramente contra la filosofía del Plan. **HACIA UN MODELO DE DESARROLLO GLOBAL.**

El segundo de los grandes temas abordados por EL GUINCHO trata sobre la filosofía general del Avance del Plan, trata acerca de lo que debería ser, y no es, el Plan Insular en sus líneas maestras. Estima EL GUINCHO que **«más que un mero plan de ordenación territorial y urbana debe ser todo un modelo de desarrollo global de la isla a muy largo plazo, con el turismo como actividad fundamental, rentable y duradera.** Se hace hincapié en la evolución del turismo en Lanzarote y consideran que aunque el Plan del 73 es indeseado e indeseable, **«no están libres de responsabilidad, precisamente, muchos de cuantos critican a quienes algo tuvieron que ver con la elaboración, en aquellos años, con dicho Plan»,** puesto que, desde los ayuntamientos, tras más de cuatro años de mandato, muchos han tenido tiempo más que suficiente, **«si esa hubiera sido su voluntad, para corregir las dificiencias del Plan del 73».** Para EL GUINCHO, el nuevo Plan ha de ser un instrumento de planificación económica y social que ha de desarrollarse para adaptarlo a las cambiantes exigencias de cada instante, ha de ser —*dicen*—, ante todo, el gran mecanismo que preserve a la comunidad isleña de los males del turismo. La intervención de los poderes insulares es decisiva, especialmente por parte del Cabildo, que debe recobrar el protagonis-

Relación de grupos ecologistas, colectivos sociales y otras entidades que participan en la AMEC (1989-1990).

ISLA	COLECTIVO
Lanzarote	El Guincho
Fuerteventura	Agonane
	Jable de Biocho
	ASCAN
	Aulaga
Gran Canaria	Imidauen
	Asamblea pro-defensa de las playas
	Salvar Veneguera
	Tierra Fresca
	La Vinca
	ASCAN
	MEGA - Movimiento Ecologista Garita Azul
	Solanum Lidii
	Turcón
	Palo Blanco
	Casa de la Juventud de Schamann
	Vicacaro
	La Barrilla
	Altahay
	Azuaje
	Coordinadora Ecologista El Paño
	Sima Jinámar
	GATO-I. Grupo Antimilitarista de Telde por la Objeción e Insumisión
	Phoenix
La Gomera	Guarapo
La Palma	Asamblea Irichen

ISLA	COLECTIVO
Tenerife	Tagoror Ecologista Achinech Tabona Asociación cultural Pérez Enríquez ATAN Laurisilva Coordinadora Popular El Rincón Coordinadora en defensa de dragos y las furnias de Icod Guaydil Naturaleza y Sociedad Alisios Chimayachi Comités Anti-OTAN de Canarias
El Hierro	Comisión Malpaso Ahoransan ADENYH. Asociación pro-defensa de la Naturaleza e Identidad de El Hierro.

Fuente: Actas de la AMEC. Archivos de Federación Ecologista Canaria Ben Magec y de acción en red-Canarias.

Elaboración: Brito Díaz, J.M. (2015). La articulación del Movimiento Ecologista Canario (1989-1991): antecedentes, evolución y origen de la Federación Ecologista Canaria Ben Magec. Anuario de Estudios Atlánticos, nº61: 061-008.



Reunión ecologista con la presencia de José Manuel Espiño, José Luís González Ruano (†) y Míchel Jorge Millares.



Nuevos atentados ecológicos y contra el patrimonio cultural

El rosario de agresiones al medio ambiente y al patrimonio histórico proliferan de un modo alarmante, sin que las autoridades competentes - el director general de medio ambiente del Gobierno de Canarias, Victor Borrego, todavía no ha visitado oficialmente la isla - tomen medidas efectivas. La destrucción de yacimientos arqueológicos (barranco del Cavadero, charco de Bristol, montaña de la Muda, montaña del Cuervo, entre otros); la construcción de urbanizaciones turísticas en medio del Parque Natural de las Dunas; el irracional planeamiento urbanístico previsto por los ayuntamientos - unas 350.000 camas -, que supondrá la destrucción una buena parte del litoral; la excesiva presencia militar que soporta la isla, que es escenario habitual de desproporcionadas maniobras, fueron algunas de las denuncias efectuadas por los colectivos ecologistas. A pesar de la unanimidad de las críticas de grupos como Agonane, Mahoh, Por El Saladar y Tiempo Sur, los ecologistas no se ponen de acuerdo en una estrategia común •

Evacuaciones aéreas, un tema urgente de vida o muerte

Al igual que en años anteriores, el tema de las evacuaciones aéreas fue una gran frustración. 1988 se acaba y, una vez más, los majoreros comprobamos que las palabras se las lleva el viento y que las promesas son la mejor manera de salir del paso...si no existieran los que las recuerdan.

Gerardo Mesa denunció ante el Senado la gravedad de la situación, exponiendo el caso de un accidentado, con traumatismo creaneoencefálico y coma neurológica, que esperó más de seis horas para ser evacuado a Gran Canaria, donde falleció.

En medio de la polémica el Insalud informa que dispone de un presupuesto para contratar con una empresa privada las evacuaciones; el Cabildo propone formar un frente común con las islas periféricas para presionar ante el Insalud y el Gobierno de Canarias, y el ministro de Sanidad informa al senador Mesa Noda que se iba a proceder a la contratación de aviones-ambulancia para el traslado de enfermos en Baleareas y Canarias. El ministro dijo qué se iba a hacer, pero no aclaró cuándo •

REGION — Diario de Las Palmas — Lunes, 2 de Octubre de 1995 /24

FUERTEVENTURA

Nueva acometida ecologista contra el proyecto de Chillida en Tindaya

El grupo ecologista La Vinca ha propuesto la revisión profunda del Proyecto Chillida que se pretende levantar en la Montaña de Tindaya. Alegan que se produciría un grave perjuicio en el gran patrimonio arqueológico de la zona.

El colectivo "La Vinca" advierte de los daños al patrimonio histórico y natural de la isla

Las Palmas de Gran Canaria
PINO VALERON

El grupo ecologista La Vinca ha solicitado ante el Cabildo Insular de Fuerteventura y el Gobierno de Canarias, concretamente a la Consejería de Política Territorial, la Consejería de Cultura y a la Dirección General de Patrimonio Histórico, la revisión y modificación del llamado Proyecto Chillida que se piensa edificar en el interior de la Montaña de Tindaya.

Los integrantes de La Vinca creen que con la puesta marcha definitiva del proyecto se perjudicará irremediablemente el carácter natural, patrimonial y paisajístico de la zona. La Montaña de Tindaya posee un enorme patrimonio arqueológico sin igual en los numerosos petroglifos podomorfos que existen en su sima, por lo que señalan que "la idea de desarrollar la zona turísticamente hacia visitas masivas podría poner en peligro esa riqueza arqueológica".

Los ecologistas consideran que la parte del proyecto con la que se pretende extraer más de 100.000 metros cúbicos de piedra del corazón de la montaña para su posterior es un "auténtico expolio", agravando aún más la actual situación de deterioro que padece la Montaña. "Tindaya está siendo sometida desde hace algunos años a constantes agresiones motivadas principalmente por las empresas Cabo Verde S.A. y Compañía Artesanal de Cantería de Arucas, entidades que han venido extrayendo hasta el momento la piedra (traquita) para sus intereses comerciales. Por lo que hemos podido saber, el permiso de explotación del que ambas empresas disponían ya no está en vigor".

La Vinca alude a la calificación de Monumento Natural de la Montaña de Tindaya recogida en la Ley de Espacios Naturales de Canarias, además recoge la delimitación de estación de Arte Rupestre señalado en una resolución de 1992 por la Dirección General de Patrimonio Histórico. Señalan también que, además del carácter patrimonial e histórico, la zona tiene gran importancia como espacio natural, ya que es un lugar habitual de permanencia del Guirre y de otras aves en sus dimensiones. Esta zona de anidación se vería gravemente perjudicada por la llegada masiva de turistas que alterarían considerablemente el hábitat de las aves.



Los ecologistas piden que se traslade el proyecto de lugar/DLP

Trasladar el Proyecto Chillida al pueblo de Tindaya

Considerando el presunto grave deterioro que supone para una zona natural y arqueológica como Tindaya, los integrantes del grupo La Vinca proponen el cambio de lugar del Proyecto Chillida. Piden que "se replantee sin tener que afectar de manera muy grave a uno de los lugares más emblemáticos de la isla de Fuerteventura y de Canarias en general, por lo que solicitamos que no se lleve a cabo dicho proyecto tal y como está ideado y en este frágil espacio, sino que se le intente buscar otra ubicación en una zona que no afecte a nuestros valores naturales, culturales y patrimoniales, debiéndose instalar, a nuestro entender, en alguna zona vinculada a la Montaña, bien sea el pueblito de Tindaya o el casco urbano de La Oliva".

Los ecologistas creen que de sacar adelante el proyecto los turistas no lo visitarían la Montaña por su riqueza y si por el apellido Chillida.

LA SEMANA

CAMPAÑA ANTIGRIPE

El Centro de Salud de Corralejo realiza desde el pasado 15 de septiembre una campaña de vacunación antigripal especialmente recomendada para las personas mayores de 65 años, así como enfermos crónicos diabéticos o hipertensos o bien con enfermedades cardiovasculares y pulmonares. La vacuna será administrada de 11.00 a 21.00 horas y de 16.00 a 17.00 horas en el centro de salud, y de 17.30 a 18.30 horas en el consultorio de La Oliva.

SINDICATOS CABILDO

Personal Funcionario y el Comité de Empresa del Cuadro Laboral del Cabildo Insular se reunieron en la primera institución insular, donde se convino solicitar de la Corporación que se acoja al protocolo de adhesión existente entre la FEMP-Sindicatos sobre las condiciones de trabajo en la Función Pública Local para el periodo 1995-97.

DENUNCIA SANTANA GIL

Coalición Canaria denunció públicamente que el alcalde de Puerto del Rosario, el socialista Eustaquio Santana Gil, oculta información al pleno de la corporación, y pone como ejemplo una sentencia que declaró nulas unas Ordenanzas Fiscales del Ayuntamiento capitalino, señalando que "nunca ha dado el alcalde cuenta de esta sentencia".

CC sale al paso de las manifestaciones efectuadas por Santana Gil respecto a lo fuera de lugar y sorprendente del recurso contencioso-administrativo interpuesto por los nacionalistas contra los asuntos acordados por el pleno de la corporación capitalina celebrado el pasado 20 de Julio.

En opinión de los nacionalistas "la vía de recurso es la única posibilidad legal que tiene la oposición cuando la mayoría de gobierno con sus votos desprecia la ley o va contra los intereses de los ciudadanos".

SERGIO CALVO, ASESOR ARTISTICO

El conocido arquitecto y urbanista canario Sergio Calvo fue contratado por orden de la presidencia del Cabildo Insular de Fuerteventura para realizar labores de asesoramiento artístico al departamento turístico en las nuevas obras proyectadas por la máxima institución insular.

El gerente del Patronato de Turismo, Moisés Jorge, anunció que, como primera acción, Calvo decorará la nueva oficina de turismo que se va a trasladar del vestíbulo de salidas del aeropuerto al de llegadas, "que pensamos que debe ser la ubicación correcta de acuerdo con el servicio que se va a prestar".

Firmado el convenio entre la Cooperativa y el Ayuntamiento para las viviendas de Buenavista

Las Palmas de Gran Canaria
P.V.

El pasado viernes 28 de septiembre se firmó en el Salón de Plenos del Ayuntamiento de la capital el contrato de las obras de la Cooperativa de Viviendas de Puerto del Rosario, cumpliéndose así el último paso previo para el comienzo de las obras de construcción de dichas viviendas de promoción municipal.

El concejal de Vivienda del Ayuntamiento majorero, Antonio Nuevo, indicó que la Cooperativa se ubicará en la zona de Buenavista, donde se darán cabida a un total de noventa y siete viviendas, con una proporción media que oscila entre los cuarenta y ocho y los noventa metros cuadrados de construcción.

La zona donde estarán situadas las viviendas recibió a principios del mes de septiembre la aprobación necesaria por parte de la Comisión de Urbanismo y Medio Ambiente de Canarias, CUMAC, perteneciente a la Consejería de Política Territorial del Gobierno de Canarias. Este organismo dio su visto bueno a la Modificación Puntual del Plan General de Ordenación Urbana de Puerto del Rosario, contemplada en el proyecto elaborado y presentado por la Concejalía de Urbanismo y Medio Ambiente del Ayuntamiento.

Antonio Nuevo, durante la firma del contrato, señaló "la importancia que tiene el apoyo a este tipo de iniciativas, máxime cuando se contemplan en este caso viviendas de varias modalidades, llámense dúplex, estudios, o los más importante, viviendas especiales para personas minusválidas. Contemplar este tipo de modalidad de construcción es un adelanto considerable en la creación de una ciudad para todos, sin barreras para las personas con dificultades físicas. Es sin duda un síntoma de progreso al que deben tender las ciudades actuales".

TURISMO

FOTOGRAFIA

La Comisión de Turismo del Cabildo de Fuerteventura ha aprobado, a propuesta del gerente del Patronato de Turismo, la contratación de fotógrafo profesional luxemburgués Christian Aschmann para la realización de reportajes gráficos de la isla que se utilizarán para material promocional y que formarán parte de la propiedad de esta institución isleña.

Aschmann ha realizado trabajos de promoción fotográfica para la ciudad de Nueva York, Cabo Verde, Portugal y Luxemburgo.

ESTUDIOS

UNIVERSIDAD

El Cabildo de Fuerteventura ha informado que dentro del convenio de colaboración entre la Universidad de Las Palmas de Gran Canaria y la administración cabildicia, se impartirá a partir del próximo mes de noviembre el Curso de Adaptación Pedagógica (C.A.P.), correspondiente al periodo 95-96.

El plazo de matrícula para todos los alumnos que cumplan con los requisitos exigidos respecto a la titulación comenzará hoy lunes prolongándose hasta el 18 de octubre.

PAJARA

OPOSICION

El portavoz del grupo socialista PSC-PSOE en el Ayuntamiento de Pájara, Rafael Perdomo, ha solicitado al alcalde la relación de personal que se encuentra al servicio de la entidad Local y sus funciones según el organigrama administrativo. El representante socialista justifica su petición como necesaria para el normal desarrollo de la función de los concejales, sobre todo por el carácter fiscalizador y de control que tiene la oposición política. Se basan en el Reglamento de Organización y Funcionamiento de la administración.

LIMPIEZA

CAMPAÑA

El Cabildo ha emprendido en estos días una campaña de limpieza y protección de su patrimonio, procediéndose al pintado de todas las paradas de guaguas de Fuerteventura, cuyo estado de suciedad provocaba un impacto negativo en el entorno. Por ello solicitan a los ciudadanos, publicistas, empresas, sindicatos y partidos políticos que eviten utilizar las marquesinas para difundir su publicidad, "ya que existen otros medios que no causan un impacto tan negativo en el entorno medioambiental de la Isla majorera.

REGION — Diario de Las Palmas — Lunes, 27 de Noviembre de 1995 /2

FUERTEVENTURA

Ascan insiste para que se evite el proyecto de Chillida en Tindaya

La organización ecologista Ascan en Fuerteventura "recuerda" a la Consejería de Política Territorial del Gobierno Autónomo, mediante una serie de alegaciones, la calificación de Monumento Natural que la Montaña Tindaya posee en la actualidad en la vigente Ley de Espacios Naturales de Canarias.

Las Palmas de Gran Canaria
JOSE MARIA NAVLET

La organización de defensa medioambiental, Ascan Fuerteventura, ha presentado ante la Consejería de Política Territorial del Gobierno de Canarias un nuevo escrito de alegaciones, al entender que el proyecto cuya ejecución está prevista en la Montaña de Tindaya pondría en peligro un paraje calificado en la Ley de Espacios Naturales de Canarias como Monumento Natural.

La obra, fruto del diseño del escultor Eduardo Chillida y actualmente en estudio, se realizaría en el término municipal de La Oliva donde, atendiendo a los informes técnicos, dicha obra escultórica supondría la extracción de más de 100.000 metros cúbicos de piedra (traquita) del interior de la Montaña. Se da la circunstancia de que la Montaña de Tindaya posee un patrimonio arqueológico consistente en numerosos petroglifos podomorfos agrupados en la sima.

En opinión de los protectores medioambientales, "la idea de crear en la zona un punto de visita turístico gracias a la obra escultórica de Chillida, conllevaría el peligro de perdida del mencionado patrimonio arqueológico".

> Los ecologistas solicitan el traslado del proyecto a una zona menos conflictiva

Ascan Fuerteventura recuerda que la mentada estación de Arte Rupestre de Tindaya fue delimitada por la Dirección General de Patrimonio Histórico por Resolución de 22 de mayo de 1992; entrando en vigor con la publicación en el Boletín Oficial de Canarias –con nº 90–, el viernes 3 de julio del mismo año.

Asimismo, en las alegaciones en curso, advierten que de ejecutarse dicho proyecto éste "afectaría gravemente" a la zona protegida, puesto que además del área de acceso a la sala o galería, también contaría con dos bocas o aperturas dirigidas hacia la zona delimitada y protegida por sus valores arqueológicos.

Otro de los aspectos que señalan como fundamental los miembros de Ascan es el hecho de que el lugar señalado es zona de permanencia habitual del Guirre, así como de otras aves protegidas.



La Montaña de Tindaya alberga una agrupación de petroglifos/DLP

En relación a las constantes agresiones que Tindaya sufre desde hace años, los ecologistas puntualizan: "desde ya bastante tiempo las empresas Cabo Verde S.A. y la Compañía Artesanal de Canterías de Arucas son las empresas que mayoritariamente han venido extrayendo la piedra del lugar para fines comerciales".

A su vez, matizan que el "permiso de explotación" del que ambas empresas disponían ya no está en vigor, y señalan que la piedra extraída se destina principalmente a obras privadas y "lo más curioso y preocupante" es que algunas de las obras han sido auspiciadas por las administraciones públicas, haciendo clara referencia a los interiores del Pabellón de Canarias en la Expo92, además de la cubierta exterior del Auditorium de Las Palmas de Gran Canaria.

Los ecologistas solicitan que no se lleve a cabo el mentado proyecto tal y como está ideado en este frágil espacio natural, y piden una ubicación en una zona que no afecte a los valores naturales, culturales y patrimoniales de la isla.

LANZAROTE

Hermoso se comprometió con el Cabildo para dar más ayudas financieras

Las Palmas de Gran Canaria
REDACCION

El presidente del Gobierno canario, Manuel Hermoso, se comprometió ante el titular del Cabildo de Lanzarote, Juan Carlos Becerra, a solucionar la discriminación que la Isla sufre dentro de los presupuestos autonómicos para el próximo ejercicio. Así se lo transmitió el propio Hermoso al también portavoz parlamentario de la Plataforma Canaria Nacionalista (PCN) después de la intervención de Becerra en la Cámara regional, en la que criticó las cuentas del ejecutivo autónomo con respecto a Lanzarote.

Al respecto, el presidente del Cabildo mostró su esperanza de que este contencioso se solucione en el transcurso de la próxima semana, y estimó que podría conseguirse un incremento de al menos 600 millones de pesetas para la Isla, y que se situarían en varios miles en el caso de las partidas plurianuales.

Becerra se ha reunido durante los últimos días con los miembros más destacados de los partidos que integran Coalición Canaria (CC), y consejeros del Gobierno autónomo, a los que el propio Hermoso había dado ya instrucciones para subsanar lo que siempre calificó de "error". Becerra manifestó que no le cabía ninguna duda sobre las palabras del titular del ejecutivo al señalar que "sería increíble que todo un presidente mintiera a un diputado".

Entre los proyectos que el presidente del Cabildo considera de interés para Lanzarote se encuentra la segunda fase de la construcción del edificio del Cabildo, por unos 500 millones de pesetas; el acondicionamiento de la autovía de Arrecife al cruce de las Playas, el plan hidráulico de drenaje de la autovía, y los enlaces en la carretera de circunvalación de Puerto del Carmen por un coste total de 100 millones de pesetas, el acondicionamiento de la carretera Haría-Arrieta por 300 millones, entre otros.

Pocos fondos para el ambulatorio de Teguise

Las Palmas de Gran Canaria
REDACCION

El diputado socialista por Lanzarote, Luis Fajardo Spínola, considera "a todas luces insuficiente" la partida de cuarenta millones de pesetas que la Consejería de Sanidad del Gobierno canario, piensa invertir en 1996 en el centro de salud de Teguise.

No obstante, el diputado indicó en el transcurso de una Comisión de Sanidad del Parlamento de Canarias que se alegraba de que "al menos" esta suma llegue para reiniciar las obras y evitar que la estructura del edificio resulte dañada.

En esta Comisión, el parlamentario preguntó al consejero de Sanidad, Julio Bonis acerca de la paralización de las obras en este centro de salud, que tan sólo cuenta con una estructura construida hace años.

Según Fajardo, la obra era muy necesaria para las necesidades planteadas en materia de sánidad para el centro de la Isla, y a la vez dijo que se extrañaba de que a tal efecto no figurara ninguna partida específica en los presupuestos para el año 96, ni sucesivas previsiones plurianuales.

Por su parte, el titular de Sanidad respondió al diputado lanzaroteño que se trataba de una obra municipal, pero que había dado órdenes para conceder al Ayuntamiento de Teguise una subvención de cuarenta millones de pesetas, que Spínola consideró realmente insuficiente.

Todos los grupos políticos en el Ayuntamiento de Teguise han coincidido en dejar sobre la mesa la construcción de un nuevo ambulatorio en el municipio a la espera de que se realicen modificaciones sobre el actual proyecto, que consideraron que no tenía las características técnicas apropiadas.

MI DIARIO



AURELIANO MONTERO

A puertos alaultas

POR fin se firma el nuevo convenio de pesca con Marruecos, para cuatro años; en los tradicionales caladeros del banco sahariano. La noticia se acoge en Canarias con reservas. En un momento de desesperanza luego de varios meses de incertidumbres en negociaciones que parecían nunca acabar. Y la crisis por inactividad del sector pesca, que se extiende a talleres, panaderías comestibles, etcétera, ¿cómo no aceptar el remedio que nos llega? Lo interesante sería aprovechar estos próximos cuatro años en modernizar a la flota pesquera lo suficiente para acudir a faenar a otros caladeros. Nunca esperar a la negativa del marroquí, pues que se anuncia no habrá más "firma".

Y para colmo, esa estipulación del convenio a obligar las descargas de la pesca en puertos alaultas. Lo que faltaba. Las reacciones no se han hecho esperar. El eurodiputado de C.C. Isidoro Sánchez pide que se eleve a denuncia al Tribunal de Justicia Europeo, el acuerdo suscrito entre la U.E. y Marruecos. Por su parte, el presidente de la Autoridad Portuaria de Las Palmas, José Manuel Hernández, advierte de grave daño a los intereses del Puerto de La Luz el hecho de obligar las descargas de los pesqueros canarios en puertos marroquíes.

Señores, es justa la crispación de los canarios. ¿Qué ha pintado en este convenio de pesca el Gobierno canario? ¿Qué, el Parlamento canario? Ni para la pesca ni para el problema del tomate. Bueno sería, insisto, que estos cuatro años sean aprovechados en adecuar la flota pesquera, y a otros caladeros. No se titubee más.



Imagen de archivo de una protesta de los vecinos de Juan Grande contra la instalación de una incineradora en el vertedero de San Bartolomé de Tirajana. |FERNANDO OJEDA|

San Bartolomé de Tirajana y Arico se unen contra las incineradoras

Los dos municipios forman un frente común para desmontar la estrategia del Gobierno de Canarias • Exigen la inmediata intervención de la Federación Canaria de Municipios

GABRIEL SUÁREZ
MASPALOMAS

■ Las autoridades municipales de Arico, en Tenerife, y de San Bartolomé de Tirajana, en Gran Canaria, trabajan en un frente común con los ecologistas y las distintas plataformas vecinales para frenar la instalación en sus respectivos municipios de las plantas incineradoras que prevé el Plan de Residuos de Canarias.

El alcalde de San Bartolomé de Tirajana, Marco Aurelio Pérez Sánchez, que hace poco más de una semana recibió en Maspalomas a su homónimo de Arico, Eladio Morales Borges, junto con representantes de los ecologistas, expresó que la idea de crear el frente común «surgió sin querer», como consecuencia de las visitas conjuntas realizadas a los distintos complejos medioambientales de la Península y Baleares con el objeto de recoger información sobre los modelos de tratamiento de residuos existentes en esos lugares.

«La idea no ha sido de nadie en particular sino producto del intercambio de información, por el hecho de estar identificados con un mismo problema y por la necesidad de aunar esfuerzos con un mismo objetivo». En este sentido destaca que tanto Arico como San Bartolomé de Tirajana alojan vertederos de residuos sólidos y son firmes candidatos para la instalación de grandes incineradoras para



Vertedero de residuos sólidos de Juan Grande. |BORJA SUÁREZ|

biente y Ordenación Territorial del Gobierno canario.

Mediante este frente común los dos municipios preparan una estrategia única para resolver la problemática de los residuos y rechazar la incineración. «Todos los pasos que se vaya dando desde el Gobierno con esta finalidad serán respondidos de forma inmediata por los dos ayuntamientos», apuntó Pérez Sánchez, revelando que en la reunión celebrada en las Oficinas Municipales de Maspalomas también se acordó poner la defensa de estos asuntos en manos

Asimismo, han acordado solicitar la intervención de la Federación Canaria de Municipios (Fecam) «para concienciar a la totalidad de los ayuntamientos canarios de que el problema de los residuos no es una cuestión que concierne sólo a San Bartolomé de Tirajana y Arico sino a todos los municipios, de todas las islas, y a todos los ciudadanos de Canarias».

El frente común pretende forzar un pronunciamiento de la Fecam sobre la necesidad de definir el lugar en el que se instalarán las incineradoras de Gran

Respaldo de Los Verdes y los ecologistas de Canarias

El Plan de Residuos de Canarias establece la instalación de dos plantas de incineración de residuos en Gran Canaria y Tenerife, pero no dice donde tienen que ser ubicadas. Por esta razón San Bartolomé de Tirajana y Arico, que ya cuentan con el grave problema de los vertederos en sus respectivos municipios «y tienen número para el sorteo de las incineradoras», se han querido anticipar a la estrategia del Gobierno de Canarias formando un frente común para rechazar de manera conjunta este tipo de instalaciones.

Pero la postura de los dos municipios, que será defendida por un mismo equipo de abogados, trasciende la esfera estrictamente local para ubicarse en un contexto mucho más amplio y complejo, porque sus alcaldes están decididos ir a por todas y convertir el asunto en motivo de debate en la totalidad de los ayuntamientos canarios.

Como no les falta razón cuando defienden este asunto, quieren que toda Canarias tomé conciencia de esta situación y para ello no han dudado en buscar el respaldo de

El Cabildo oferta cursos formativos para empleados y parados de la Isla

CANARIAS7
LAS PALMAS DE GRAN CANARIA

■ La Consejería de Empleo y Desarrollo Local del Cabildo de Gran Canaria ha puesto en marcha una serie de cursos de formación para colectivos de ocupados y desempleados de la Isla. Estas actividades, que se desarrollan a través del Proyecto Prometeo, tienen como finalidad la reincorporación de las personas pertenecientes a estos colectivos a la vida laboral.

Atendiendo al referido objetivo, la entidad cabildicia realiza una labor de acompañamiento, asesoramiento, tutela y formación de los beneficios de los cursos.

Las nuevas acciones formativas, iniciadas el pasado día 28 de diciembre y que se prolongarán hasta el 1 de febrero de 2005, comprenden materias como auxiliar de ayuda a domicilio, que tendrá una duración de 122 horas y permitirá a sus participantes adquirir nociones para colaborar en la planificación y coordinación de los casos asistenciales, o la de iniciación a la red de Internet, que durará hasta el día 16 de febrero y cuyo objetivo es que el alumno entienda Internet como algo inherente al desarrollo de la informática en general.

ARUCAS

CC: «Los proyectos de empleo del grupo de gobierno son insuficientes»

DAIDA I. RODRÍGUEZ
ARUCAS

■ Coalición Canaria considera que los proyectos planteados en el programa de gobierno para esta legislatura del gobierno local (PSOE-PP) para fomentar el empleo en el municipio son insuficientes porque «se apela única y exclusivamente a los Planes de Empleo del Servicio Canario de Empleo y a la oficina del Cabildo de asesoramiento y formación de desempleados».

Los nacionalistas aportan sus propuestas, que serán estudiadas y negociadas por el gobierno de coalición. Dichas sugerencias pretenden, entre otras cosas, crear proyectos que ayuden a la creación de autoempleo y a la creación de nuevas empresas. También creen importante potenciar el agroturismo y el turismo rural como lugar de oportunidades de desarrollo económico y empleo. Por último, consideran que hay que dar prioridad y facilitar el acceso de las mujeres, los jóvenes, los discapacitados y los mayores

En Breve

LA ALDEA

El Cabildo presentará en el municipio la candidatura a Reserva de la Biosfera

■ El alcalde, Tomás Pérez, ha convocado a todos los vecinos del municipio a una reunión, que tendrá lugar en el Centro de la Tercera Edad el próximo día 18 de enero, a partir de las 19.30 horas, con el fin de dar a conocer la candidatura a Reserva de la Biosfera de Gran Canaria. La reunión contará con la participación del consejero de Medio Ambiente y Aguas del Cabildo, José Jiménez, así como con la de técnicos y responsables de la propuesta, quienes realizarán la presentación de motivos, delimitación y zonificación de la Reserva. Dentro de la propuesta se incluyen la Reserva Natural de Güi-Güi y la Reserva Natural Integral de Inagua.

INGENIO

El Ayuntamiento crea una base de datos de los vecinos con algún tipo de discapacidad

■ La Concejalía de Servicios Sociales del Ayuntamiento de Ingenio va a realizar un estudio sobre las personas con discapacidad del municipio con el fin de incrementar las prestaciones económicas, así como el de crear una guía de recursos para discapacitados dirigida a dar respuesta a todas sus necesidades. Por ello, los responsables de la concejalía solicitan la colaboración de las personas o familias que tengan algún miembro afectado por algún tipo de discapacidad para poder elaborar una base de datos en beneficio de este colectivo. Las personas interesadas pueden dirigirse a la Concejalía de Servicios Sociales, en el edificio de Usos Múltiples.

SANTA LUCÍA

El Consistorio invierte 133.000 euros en un proyecto de mejora de las vías locales

■ El Ayuntamiento de Santa Lucía ha adjudicado recientemente un proyecto de mejora de infraestructuras por un importe superior a los 133.000 euros, con los que llevará a cabo cuatro actuaciones en diversos puntos de la zona baja del municipio encaminadas a la mejora del tránsito de vehículos y a la movilidad de las personas. En este proyecto se contempla, entre otras obras, la apertura de la calle La Paz, en el tramo comprendido entre las calles Agaete y Telde, al naciente del campo de fút-



Los grupos ecologistas y vecinales rechazan la instalación de cualquier tipo de incineradora dentro del municipio de San Bartolomé de Tirajana. |GERARDO MONTESDEOCA|

La plataforma contra la incineradora ve «serias deficiencias» en el proyecto

Colectivos vecinales y ecologistas denuncian que el horno previsto en el Sur pondría en peligro la salud de la población • Llevan al juzgado el estado del vertedero de Juan Grande

GABRIEL SUÁREZ
MASPALOMAS

■ La Plataforma contra la Incineración constituida por colectivos vecinales del municipio de San Bartolomé de Tirajana y grupos ecologistas ha denunciado la existencia de «serias deficiencias en el proyecto del horno que se pretende instalar en el vertedero de Juan Grande para incinerar los restos de animales muertos, basura de mataderos y materiales orgánicos».

Los representantes de la plataforma, que han aplaudido la decisión del Ministerio de Medio Ambiente de retirar los fondos destinados a la incineradora, señalaron que cuentan con un completo estudio sobre el proyecto del horno MER (Materiales Específicos de Riesgo) «en el que se pone de relieve el disparate que sería aceptarlo o permitirlo». El secretario de la plataforma, Juan Artiles, indicó que el horno previsto «no reúne las condiciones mínimas de seguridad que exige la normativa europea y lo quieren poner a escasa distancia de núcleos poblados, como si eso fuera un transistor», remarcó con ironía.

Entre los aspectos más peligrosos del proyecto, Artiles citó la falta de un sistema de depuración de aguas y el destino de la cenizas. «En el proyecto no se dice por ningún lado de dónrá con ese líquido después de su utilización y menos aún en qué condiciones se piensa verter al mar».

La plataforma no sólo rechaza el horno MER sino cualquier otro tipo de incineradoras «porque después de visitar varios complejos medioambientales en la Península estamos más que convencidos de que no son instalaciones aptas para ubicar en este municipio».

Estudio de impacto del vertedero

La plataforma afirma que existe oscurantismo con ese documento, que conocieron en la Fiscalía, y que se les ha negado tener una copia

Estudio de impacto. La Plataforma contra la Incineradora ha denunciado que el vertedero de Juan Grande incumple casi todos los condicionantes que se le exigen en el estudio de impacto medioambiental elaborado por la Consejería de Medio Ambiente del Gobierno de Canarias. Ese documento «se mantiene oculto, guardado celosamente bajo muchas llaves, porque su difusión supondría un varapalo para la gestión de las instalaciones», afirma la plataforma.

Fiscalía. Los representantes de la plataforma consiguieron leer el documento en la Fiscalía, porque ni el Gobierno de Canarias ni el Cabildo han aceptado entregarles una copia. «Se le entregó al Seprona de la Guardia Civil porque llevaba una orden de la Fiscalía, porque si no tampoco se lo hubiesen entregado», indican los asombrados miembros del colectivo vecinal y ecologista.

Apoyo al Ayuntamiento. La plataforma ha manifestado su satisfacción con la decisión del Ayuntamiento de San Bartolomé de Tirajana de formar un frente común con Arico (Tenerife) para rechazar la instalación de la incineradora y buscar una solución al grave problema de los residuos. Consideran que Arico es ejemplo para el municipio, «porque están recibiendo tres millones de euros anuales por tener el vertedero en el municipio y, además, no pagan el canon por su uso, lo cual supone un diferencial de casi seis millones al año con San Bartolomé de Tirajana. Y, sin embargo, han decidido ir a por todas para cerrar estas instalaciones y rechazar la incineradora».

■ Situación del vertedero

El otro frente en el que trabajan los vecinos y ecologistas es en el del cierre del vertedero, aunque en principio se conforman con una gestión correcta de las instalaciones.

No obsante, en fecha reciente presentaron una denuncia en los Juzgados de San Bartolomé de Tirajana contra el Cabildo de Gran Canaria, como entidad que tutela las instalaciones, con la finalidad de dar continuidad a las investigaciones iniciadas por la Fiscalía y que fueron obstaculizadas por la Administración.

Según Artiles, «de esas investigaciones se desprende que el suelo del vertedero no está impermeabilizado, por lo que estaríamos ante un grave delito de contaminación de los acuíferos». Con la denuncia ante el juzgado intentan hacer desaparecer las trabas burocráticas y facilitar la continuidad de las investigaciones del fiscal. En esa denuncia se reitera lo ya expuesto ante la Fiscalía, como que existen fundadas sospechas del enterramiento de dos bombas de cobalto, que no existen permisos para cerrar el barranco y que el

La plantilla de bomberos no da para los servicios mínimos a cubrir en su huelga

UGT denuncia que los efectivos fijados para los días 10, 13 y 17 de enero son más de los que tiene habitualmente cada parque • Hasta el comité de huelga está llamado a trabajar

JESÚS QUESADA
LAS PALMAS DE GRAN CANARIA

■ El secretario general de UGT-Canarias, Carlos Ucha, emplazó ayer al Cabildo a abrir el diálogo con los bomberos del Consorcio Insular de Emergencias que el próximo lunes, 10 de enero, iniciarán una huelga para, entre otras demandas, exigir a la Corporación insular que se siente a negociar con ellos un convenio colectivo. Ucha reclamó también a la Consejería de Presidencia del Gobierno canario y los ayuntamientos que forman parte del Consorcio a tomar cartas en el asunto y criticó duramente la «prepotencia» y «falta de talante» de la Administración insular.

Cuatro dirigentes del sindicato compartieron una rueda de prensa para denunciar las condiciones laborales de los bomberos del Consorcio, «los peor pagados de toda España», según José Bouzón, secretario general de la Federación de Servicios Públicos de Gran Canaria. Para ilustrar esa precariedad, explicaron que los servicios mínimos puestos para los tres días de huelga, 10, 13 y 17 de enero, superan el número de efectivos disponible que tiene el Consorcio, de forma que durante esas jornadas habrá más bomberos en los cuatro parques comarcales del Consorcio que durante cualquier otro turno.


Cuatro líderes sindicales de UGT compartieron la presentación de la huelga en el Consorcio Insular de Emergencias. [ARCADIO SUÁREZ]

En concreto, los servicios mínimos establecidos por el Consorcio fijan una dotación de diez bomberos para los parques de Telde y Arinaga, de siete para el de Gáldar y de seis para el de Tejeda, unos números que no se llegan a alcanzar en los tres turnos diarios de trabajo establecidos en cada uno.

Para llegar a cubrir esos servicios mínimos, la empresa ha previsto que esos días también trabajen los miembros del comité de huelga, que de esta manera no tendrían disponibilidad para sentarse a negociar. UGT ha denunciado esta medida, que considera «claramente ilegal», ante los tribunales.

Carlos Ucha consideró «evidente» la falta de medios humanos del Consorcio y denunció que los bomberos tengan que acudir a la vía judicial para reclamar el cumplimiento de derechos «que ya están más que reconocidos en la Administración pública», una situación «inadmisible» para UGT-Canarias.

UGT exige que se reconozca a los bomberos como funcionarios

J. Q.
LAS PALMAS DE GRAN CANARIA

■ Manuel Lemos, secretario general de la Federación de Servicios Públicos de UGT-Canarias explicó que la huelga de los bomberos del Consorcio Insular de Emergencias obedece, entre otros motivos, al hecho de que el Cabildo no aclara la situación laboral de estos trabajadores. «No se sabe si son funcionarios de carrera, pese a que han aprobado ya todos los exámenes y las pruebas que tenían que pasar para acceder a la plaza», explicó el dirigente sindical.

Jaime Bouzón, su homónimo de UGT a nivel insular, también comentó que los bomberos del Consorcio no tienen todavía adscrita su plaza a un parque en concreto, de forma que en muchas ocasiones se ven obligados a ir rotando por los cuatro parques existentes, en función de las necesidades. «Quizá se han abierto más parques de los que se pueden cubrir», dejó caer a continuación el líder ugetista.

Carlos Ucha, el secretario general de UGT-Canarias, solicitó al presidente del Cabildo, José Manuel Soria, que se preocupe más por la falta de medios humanos del Consorcio para cubrir cualquier posible siniestro que por la huelga de los bomberos y la procedencia de las personas que integran esa plantilla.

Ben Magec pide a Medio Ambiente que no admita la planta de regasificación

La federación ecologista afirma que la instalación no cumple las normas de seguridad y que su impacto ambiental sería «enorme»

J. QUESADA
LAS PALMAS DE GRAN CANARIA

■ La Federación Ecologista Ben Magec ha sugerido al Ministerio de Medio Ambiente la retirada del proyecto de creación de una planta de regasificación en Gran Canaria por incumplir el Reglamento de Actividades Molestas, Insalubres, Nocivas y Peligrosas y las recomendaciones internacionales del Instituto Tecnológico de Massachussets para este tipo de instalaciones. Y es que en Arinaga, apunta, la citada planta estaría a menos de 1.200 metros del núcleo de Playa de Arinaga, cuando la primera norma obliga a situar ese tipo de industrias a más de 2.000 metros de distancia de cualquier núcleo poblado y los cálculos de seguridad del centro estadounidense aconsejan no bajar de los 1.605 metros. La sugerencia forma parte del amplio informe sobre la memoria resumen del proyecto que le ha pedido el Ministerio, al igual que a otras administraciones públicas implicadas, así como a agentes económicos sobre la memoria resumen del proyecto a los ministerios de Fomento y de Interior, a AENA y a la Universidad de Las Palmas de Gran Canaria. En el caso de Interior, por el posible riesgo de un atentado terrorista contra las instalaciones de tierra o los barcos metaneros que traigan el gas líquido a la Isla, comentó el portavoz de la federación.

Rafael Hernández, portavoz de Ben Magec, explicó que la federación ecologista considera «enorme» el impacto ambiental de ese proyecto sobre los sebadales de Arinaga y la costa de Bahía de Formas, una zona marítima de especial sensibilidad, y que apuesta por el desarrollo sostenible del Sureste que defiende la Mancomunidad. Al respecto, destacó que el coste de creación de la planta de regasificación se estima en 360 millones de euros, mientras que la aplicación del proyecto que ha elaborado Roque Calero para la citada comarca sólo valdría 100 millones.

En cualquier caso, Ben Magec pide que en caso de admitirse la instalación de la planta de regasificación en la costa de Arinaga se obligue a situar bajo tierra o semienterrados los tanques en los que se depositará el gas, ya que en el proyecto se prevé que tengan 40 metros de altura y 75 de anchura.

De otro lado, los ecologistas echan en falta que Medio Am-

■ Independencia energética

Ben Magec también ha propuesto a Medio Ambiente una batería de medidas para aumentar en la Isla las cotas de independencia energética del exterior. Entre esas medidas está un ahorro energético de entre un 5 y un 10% mediante la renovación de luminarias y otras actuaciones; la creación de una central de hidrobombeo, aprovechando las presas de Chira y Soria, capaz de generar un 5% de la demanda insular; la potenciación de la energía solar fotovoltaica hasta llegar al 10-15% de las necesidades; hacer lo mismo con la energía eólica; y elevar la producción



Rafael Hernández, portavoz de Ben Magec, muestra las sugerencias. [ARCADIO SUÁREZ]

En Juan Grande, si acaso

Rafael Hernández, portavoz de Ben Magec, explicó ayer que, como último remedio, la federación ecologista apostaría por estudiar la ubicación de la planta de gas natural cerca de la central térmica de Juan Grande, en el barranco de Tirajana, preferentemente en el mar y no en tierra, en este caso mediante sistemas off-shore o de boyas, aunque mejor aún, dice, sería apostar en ese supuesto por la introducción del diesel sintético, un derivado del gas natural en forma líquida que sí se puede emplear como combustible para los barcos metaneros que traigan el gas natural. Compartiendo que el gas natural es menos contaminante que los combustibles derivados del petróleo, Ben Magec tiene claro también que como fuente energética sólo beneficiará en esta isla a las industrias y a los hoteles del Sur, ya que no está previsto que llegue a las ciudades para el consumo domiciliario. Además, sin citar a nadie, afirmó que hay un consejero del Gobierno regional miembro de Gascan «interesado en llevarse toda la industria pesada que está en el puerto de Salinetas has-



Manifestación Montaña de Tindaya (Fuerteventura)



Jaime O'Shanahan



José Jaen Otero en Osorio - Teror, septiembre 1993



Antonio Cardona Sosa

Grandes pioneros y defensores del medioambiente en Gran Canaria



Manifestación en Santa Cruz de Tenerife



Visita didáctica de Turcón a la Montaña de Tindaya, diciembre 1997

Acción directa de Víctor Santana (Turcón) en la visita del escultor Eduardo Chillida a la montaña de Tindaya, 1996







La revista Interviú de 1996 se hizo eco de la acción directa contra el proyecto de Tindaya.



Montaña Tindaya, visita Turcón.



Manifestación Veneguera.

3

HISTORIA DE TURCÓN

Desde su nacimiento en un colegio hasta nuestros días el Colectivo Turcón-Ecologistas en Acción, se ha ido entroncando con la sociedad para conseguir una estima por su trabajo riguroso e innovador. Forman parte del mismo, un grupo de personas que trabajan altruistamente por la conservación de nuestro medio ambiente más cercano. Principalmente trabajan aspectos educativos y concienciadores dirigidos a la población, buscando una sensibilidad hacia las cuestiones ecológicas, de consumo, de reciclaje y recuperación de basuras, de conocimiento de nuestra historia y cultura, de la incidencia del transporte por carretera, del derroche energético, etc... Otras personas se han especializado en temas urbanísticos, en temas de legislación y gestión de recursos naturales, de ordenación del territorio, etc... Todos formamos un grupo homogéneo de opinión, con implantación en el tejido social de nuestra tierra, con ideas propias e independientes.

A finales del año 1982, decenas de niños y jóvenes del barrio El Calero, en el municipio de Telde, comenzaron a expresarse en radio y prensa para que sus actitudes motivaran una reflexión ciudadana y sus acciones se convirtieran en una propuesta activa, crítica y participativa, ante el grave deterioro del medio natural y la preocupante pérdida de biodiversidad tanto en el municipio de Telde como en el resto del territorio canario.

El dinamismo de un nutrido grupo de alumnos junto a la labor de un vocacional y apasionado maestro de Ciencias Naturales los anima a recorrer y conocer, explorar e investigar toda la geografía municipal: playas, barrancos, llanuras y montañas. De la costa a la cumbre unas veces, de las estribaciones montañosas en dirección al litoral otras tantas, conos volcánicos, llanos, calderas, valles, imponentes farallones acantilados o suaves playas de arena o cantos rodados desfilan ante los inquietos y críticos ojos juveniles.

Tanto en educación medioambiental como en protección del territorio, estaba todo por hacer. Ni siquiera eran temas de debate, reflexión y preocupación, mucho menos de actuación. Varias playas se encontraban ocupadas por chabolas y construcciones ilegales que monopolizaban el uso del espacio público al tiempo que, carentes de infraestructuras apropiadas, vertían sus aguas fecales directamente a la playa.



Caminata reivindicativa, central térmica de Juan Grande, en construcción.

En el casco urbano no existía siquiera una papelera donde poder depositar los viandantes sus residuos. Los residuos domésticos, carentes de contenedores, se amontonaban en las aceras al alcance de animales callejeros, ratas y ratones.

Los ciudadanos de Telde soportaban en su deambular por las calles del municipio los rigores de un sol inclemente la mayor parte del año, sin la existencia de una mínima sombra donde cobijarse. El basurero municipal se situaba sobre el asentamiento de un yacimiento arqueológico, el Morro Calasio. Las inquietudes del Colectivo y una buena recepción y capacidad de diálogo constructivo por parte del Gobierno Municipal propiciaron la forestación de la mayoría del casco y barrios municipales, la presencia de papeleras en todos los núcleos urbanos, la clausura del vertedero de Morro Calasio y el inicio de una campaña que aún continúa abierta en aras de la recuperación del espacio público en todo el litoral.

Excursiones y sendas ecológicas permiten ver a los jóvenes naturalistas unos paisajes abandonados y deteriorados.

No estaban satisfechos de lo que observaban y así lo manifestaban en sus asambleas ecologistas.

Bosquetes de tarajales y palmerales quemados en la desembocadura de los Barrancos Real, de Jinámar y de Silva, extracciones de arena en varias playas, vertederos incontrolados por todos los barrancos, yacimientos arqueológicos abandonados, ríos de aguas fecales bajando por los barrancos hasta formar, en algunos casos, lagos pestilentes como el de Jinámar, contaminación atmosférica de la central térmica, etc.

Era necesaria una acción decidida y eficaz en la rehabilitación del Municipio. Tanta desidia y abandono condujo, tras múltiples reuniones, a la creación del grupo naturalista TURCÓN. Al afán por conocer se une rápidamente el afán por defender, siendo ambas facetas, la naturalista y la ecologista, el ideario del grupo desde entonces.

La palabra Turcón, viene de una especia de paloma desaparecida en Gran Canaria llamada turqué y que estaba ligada a los bosques de laurisilva.





Paloma Turqué (*Columba bollii Bodmam*)

Representantes del Colectivo Ecologista TURCÓN
Seis presidentes en la Historia de Turcón:

1. José Manuel Espiño Meilán.
Fundador del Colectivo Ecologista Turcón (1982) en el Colegio Esteban Navarro Sánchez de Telde.
Presidente del Colectivo (1982-1992).
Educador ambiental y profesor de Matemáticas y Ciencias de la Naturaleza.
Asesor de Educación Ambiental del Centro de Profesores de Las Palmas de Gran Canaria.
Coordinador Regional del Programa de Educación Ambiental de la Dirección General de Ordenación e Innovación Educativa de la Consejería de Educación del Gobierno de Canarias.
Autor de diversas publicaciones todas ellas de temática ambiental.
Actualmente jubilado, fue nombrado presidente honorífico de Turcón.

2. Germán Peña Hernández.
Presidente del Colectivo Ecologista Turcón (1992-1994).
Ingeniero Técnico en Telecomunicaciones.
Hasta su traslado a la Isla de Tenerife ejerció la presidencia del grupo.

3. Gilberto M. Martel Rodríguez.
Presidente del Colectivo Ecologista Turcón (1994-1997).
Ingeniero Técnico Industrial.
Educador Medioambiental en el Instituto Tecnológico de Canarias.
Especializado en temas de Energía, Contaminación Atmosférica y Agua.

4. Juan Elitio Jiménez Alemán.
Presidente del Colectivo Ecologista Turcón (1997-2011).
Juan Jiménez Alemán. Educador con destino en el CEE Petra Lorenzo. Formación en gestión de recursos educativos ambientales.

5. Honorio Galindo Rocha.
Presidente del Colectivo Ecologista Turcón (2011-2022).
Trabajó en el sector de la hostelería hasta su jubilación.

6. Consuelo Jorges López.
Presidenta del Colectivo Ecologista Turcón desde el año 2022 hasta la actualidad.
Primera mujer en alcanzar la presidencia, elegida y votada en dos asambleas de socios y socias.
Actualmente jubilada, ejerció de maestra de Audición y Lenguaje con destino en el CEIP La Cerruda de Vecindario.



Cena Aniversario. Nombramiento de J.M Espiño (centro) como presidente Honorífico. Sept 2002

Turcón-EeA desarrolló campañas, denuncias, jornadas informativas, reuniones con alcaldes, botánicos, asociaciones vecinales. Una labor ímproba realizada con niños que no superaban los dieciséis años. Tufia, Sima de Jinámar, Cuatro Puertas, fueron sus primeras acciones en defensa de la Naturaleza.

Todo el patrimonio histórico y natural del municipio son tratados, defendidos y divulgados a través de excursiones guiadas y de los órganos de expresión creados para ello.

Turcón, Alerta Juvenil y Lotus Kunkelii fueron las voces escritas, más allá de las paredes del aula. Pasan los años, unos alumnos se van y otros vienen. Pero, muchos de ellos no se van del todo. Siguen ahí, vuelven al barrio, trabajan y estudian, traen nuevos compañeros. Turcón crece en experiencia y en edad de sus militantes y se atreve a campañas más radicales, más efectistas, necesarias para motivar e implicar a la ciudadanía en un mayor grado de denuncia y compromiso. Así se depositan cientos de kilos de basura en la misma entrada de la casa de la Cultura, es la basura que nadie retira del barranco de los Cernícalos tras múltiples acampadas.

La respuesta es inmediata y se ubican contenedores en la entrada de dicho espacio natural. Se sube a los centenarios árboles de san Juan, laureles de Indias que conforman una imagen de paz y sosiego. Se intenta con ello evitar las podas drásticas de los mismos.

Se manifiesta en defensa de los Picachos y, sin respuesta institucional y tras la desidia que aún sigue, uno de los picachos de uno de los primeros ingenios azucareros teldenses se derrumba para siempre.

Destino similar llevó a la desaparición de los imponentes dragos gemelos de Arnao. Tras reiteradas denuncias peticionando agua y apoyo para unos dragos que carentes de riego se morían de sed al tiempo que perdían su verticalidad tras nefastas obras de desmonte en su base, terminan moribundos cayendo sobre el asfalto, perdiendo así el actual parque de Arnao lo que serían sus heraldos botánicos más destacados por antigüedad y valor histórico.

En 1995, la Asamblea General del C.E. Turcón, actualizó y perfiló una nueva estructura, más acorde con los trabajos que realizábamos y con la coyuntura medioambiental de la Isla.

Las Secciones de Trabajo que se crearon fueron:

- Sección de Educación Ambiental
- Sección de Patrimonio Histórico
- Sección de Transporte
- Sección de Agricultura y Ganadería
- Sección de Planificación y Urbanismo
- Sección de Energía y Agua

En el año 1990, el Colectivo Ecologista Turcón se registra en el Censo Regional de Asociaciones de Canarias con el número 1.922 y en el Censo de Asociaciones Juveniles de la Dirección General de Juventud del Gobierno de Canarias, como una entidad prestadora de servicios a la juventud, conforme al artículo 3°-d) de los Estatutos del C.E. Turcón. También en el Registro Municipal de Telde de Asociaciones Juveniles y Ecologistas.

Turcón crece y crece. Crea nuevas alianzas con otras asociaciones similares. Se integra en la Federación Ecologista Canaria "Ben Magec" que agrupa a una treintena de asociaciones de toda Canarias.

En el año 1999 se une a la confederación nacional de Ecologistas en Acción que agrupa a más de 300 entidades de todo el país, a partir de entonces comienza con la nueva denominación de Colectivo Turcón-Ecologistas en Acción.



Turcón y Lola Massieu en la Casa de la Cultura de Telde, 1998. Exposición de cuadros: arte y medioambiente.

3.1 Una paloma de símbolo

Desde su nacimiento Turcón-EeA decidió como símbolo un ave endémica: se trata de la paloma turqué ("Columba bollii Godman", 1872). A la paloma turqué, en algunos sitios se le conocía como Turcón. Es una paloma endémica de las Islas Canarias, donde se encuentra en los bosques de laurisilva, junto con la paloma rabiche ("Columba junoniae").

La turqué es una paloma tímida y difícil de observar. El plumaje es en gran parte gris con una banda en el pecho de color rosa púrpura.

Su distribución geográfica son las islas de Tenerife, La Gomera, El Hierro y La Palma, y seguramente en el pasado, habitó también en Gran Canaria. Asociada a los bosques de Monteverde, especialmente al de laurisilva, era más numerosa que su pariente la paloma rabiche.



José Luis González Ruano (†) en una visita reivindicativa al Barranco de Los Cernícalos con la consejera del Gobierno de Canarias.

3.2 Feminismo y Ecologismo, alianza local

La sede del Colectivo Turcón-EeA albergó durante muchos años las incipientes acciones relacionada con el feminismo. De esa manera, el Colectivo Isadora Duncan se formó, creció y gestó actividades en la sede de Turcón, situada en el Cascajo de San Gregorio. De esas primeras iniciativas se pasó a los grupos de lecturas y acciones relacionadas con los libros de temática feminista y en general de poesía, etc. Salieron libros de estos talleres de lectura y creación literaria.

En cuanto a la organización y estructura de Turcón-EeA siempre se ha intentado trabajar la paridad e igualdad de género, así como, en las fechas señaladas en el calendario, realizar actividades reivindicativas de tal manera que se visibilizan todas las variables de igualdad, género, ecofeminismo, etc.



Grupo de mujeres, reunidas en el local de Turcón de San Gregorio, Juana Mª sentada en el centro de la imagen.

3.3 Educación ambiental en las aulas y en la Naturaleza: senderismo, viajes, repoblaciones forestales, charlas, talleres, cursos, etc.

La educación ambiental es una corriente de pensamiento y acción, de alcance internacional, que adquiere gran auge a partir de los años 70, cuando la destrucción de los hábitats naturales y la degradación de la calidad ambiental empiezan a ser considerados como problemas sociales. Se acepta comúnmente que el reconocimiento oficial de su existencia y de su importancia se produce en la Conferencia de Naciones Unidas sobre el Medio Humano (Estocolmo, 1972), aunque ya aparezcan referencias explícitas en documentos de años anteriores.

Aunque es difícil encuadrar la educación ambiental dentro de una definición, dada la diversidad de planteamientos y de prácticas concretas bajo tal etiqueta, podemos partir de la propuesta en el Congreso de Moscú:

"La educación ambiental es un proceso permanente en el cual los individuos y las comunidades adquieren conciencia de su medio y aprenden los conocimientos, los valores, las destrezas, la experiencia y también la determinación que les capacite para actuar, individual y colectivamente, en la resolución de los problemas ambientales presentes y futuros", (Congreso Internacional de Educación y Formación sobre Medio Ambiente. Moscú, 1987).

Turcón desde las aulas del Colegio de El Calero, impulsó procesos educativos integrales orientados a la construcción de una racionalidad ambiental, en la cual distintos conocimientos, saberes, valores y prácticas ambientales confluyen y aportan a la formación ciudadana y al ejercicio del derecho un ambiente sano, digno y diverso.

A partir de ahí, el Colectivo comenzó a elaborar estrategias básicas para llevar a pleno efecto sus principios estatutarios de educación y concienciación ambiental.

Surgeron las propuestas de rutas y visitas a la Naturaleza. Se creó la sección de Senderismo y con ello, amplios programas de rutas de montaña que a lo largo de los años han ido colmando las expectativas y el aprendizaje de muchas personas. De estos programas de senderismo, salieron después las publicaciones, rutas en transporte público, visita a espacios naturales, las rutas a los yacimientos arqueológicos y año tras año, ha sido un programa de éxito que movilizaba unas mil personas por año.

Campaña de plantación de árboles.
Siempre desde su nacimiento, Turcón ha tenido en su ADN la recuperación y defensa de los árboles, creación de zonas verdes, así como, las repoblaciones forestales, sabiendo la importancia que tiene los árboles para la supervivencia del ser humano.

Fueron significativas las primeras campañas de plantación de palmeras en el municipio, en los márgenes de la carretera, en los jardines escolares, siempre buscando las especies endémicas y propias de cada suelo y zona a repoblar.

A veces, tuvimos que reponer los árboles que talaban otros. Por ejemplo, el caso de los pinos de Melenara, en el año 2005, cuando la ciudadanía salió en masa, en repulsa por la tala abusiva de árboles delante del Restaurante Escuela de Melenara. Aquella noche los vecinos y vecinas plantaron nuevos pinos, en este caso, las casuarinas, pinos marinos. Ahora, que tras veinte años lucen como el bosquete que siempre existió.



Senderismo litoral en las Salinas de Pozo Izquierdo

18/ Canarias7 — Gran Canaria — Jueves, 8 de agosto de 1991

VALSEQUILLO

El pleno aprobó las asignaciones de los concejales locales

MIGUEL PEREZ, **Valsequillo**

El pleno municipal de Valsequillo, celebrado días pasados en sesión ordinaria, tuvo a bien aprobar, entre otros puntos, una serie de actas de plenos anteriores y el reglamento a aplicar inicialmente en la creación de la Agrupación Municipal de Voluntarios de Protección Civil.

Punto polémico fue el cuarto del orden del día, referente a las asignaciones a los miembros corporativos y grupos políticos para el presente año, con carácter retroactivo desde enero, que aprobado por mayoría quedó de la siguiente manera: subvenciones a los grupos políticos con representación en el Ayuntamiento, 5.000 pesetas por concejal y mes; asistencias a plenos, 5.000 pesetas; comisiones informativas, 2.500 pesetas, y de obierno, 4.000 pesetas cada una; concejales delegados, 8.000 pesetas mes; concejal liberado, 100.000 pesetas líquidas mes, en este caso sólo existe uno, el de Hacienda, con plena dedicación en sus funciones, y el alcalde, 190.000 pesetas brutas, de lo que se tendrá que costear él mismo la aportación a la Seguridad Social y el IRPF, resultando aproximadamente un neto de 100.000 pesetas, desapareciendo con lo expuesto las dietas que anteriormente estaban establecidas, a excepción de los desplazamientos fuera de Gran Canaria. El grupo de la oposición, que se abstuvo en la votación, mostró su desacuerdo por entender que era mucho dinero el que se tenía que aplicar a esta partida, contestándole el miembro del grupo ASBA Fernando Toscano que dichas asignaciones suponían del presupuesto anual un 2%, añadiendo el alcalde que éstas cantidades, y concretamente la suya, estaba comparativamente por debajo de otros ayuntamientos.

> La oposición votó en contra en esta partida por considerarla excesiva

Otros acuerdos

Otras cuestiones que se abordaron fueron nombrar a Antonio Galván como concejal delegado de la Comunidad Laderas de El Lechal, la designación de los ayuntamientos de Teror, Agüimes y San Mateo a efectos de representación de la Corporación en el Consejo Territorial de la Propiedad Inmobiliaria de Las Palmas; aceptar una subvención de seis millones de pesetas de la Consejería de Industria y Energía del Gobierno de Canarias para el alumbrado público de la carretera general (La Barrera-Valsequillo casco); finalmente, agradecer al jurado que tuvo a bien premiar con la concesión del Gánigo de Juventud 1991, en la modalidad institucional, al Ayuntamiento, por parte de la Casa de la Juventud de Schamann.

TELDE

Detenido el ecologista que se amarró a un árbol en San Juan

CARMELO OJEDA, **Telde**

La Policía Local de Telde presentó ayer por la mañana una denuncia contra el ecologista Honorio Galindo por la comisión de un presunto delito de desobediencia y reticencias a los agentes de la autoridad, tras los incidentes ocurridos en la madrugada de ayer cuando varios jóvenes, contrarios a la operación de poda de los laureles de Indias de la Plaza de San Juan realizada por el Ayuntamiento de esta ciudad, protagonizaron un acto de protesta en el mismo recinto público con intentos de subida al único árbol que quedaba por podar y posterior encadenamiento a un banco de asiento situado debajo del mentado laurel para impedir las labores de corte de sus ramas.

A tenor de los datos recabados por este rotativo, alrededor de las 6.30 horas del día de ayer un grupo de ecologistas, liderado por Honorio Galindo, ex-componente del colectivo Turcón que el pasado martes se encaramó a uno de los laureles, se concentró en las inmediaciones de la Plaza de San Juan, con el objetivo de trepar por el árbol más próximo a la fachada del remozado edificio del Ayuntamiento teldense y con ello poner serios obstáculos al trabajo de poda de la vieja estructura vegetal. La presencia de efectivos de la Policía Local, que había montado con varios hombres un dispositivo de vigilancia ante la eventualidad de una actuación de los ecologistas, impidió que se materializase el propósito inicial de los jóvenes, quienes, sin embargo, consiguieron encadenarse al banco de asiento ubicado debajo del laurel que iba a ser podado en las horas siguientes por los operarios de la Concejalía de Parques y Jardines.



ARCADIO SUAREZ

La 'colgada' del ecologista terminó en comisaría.

Finalmente, los agentes de la Policía Local, después de un intenso forcejeo con los ecologistas, consiguieron desatar las cadenas que mantenían unidos al grupo de 6 jóvenes al asiento de hierro, llevándose detenido a Honorio Galindo por haber proferido insultos y desobedecer las órdenes de los efectivos policiales que participaron en el acto de desencadenamiento.

Fuentes policiales indicaron al respecto que el ecologista detenido, que fue llevado a la sede de la Jefatura de la Policía local para tomarle declaración, continuó con los insultos y actitud desobediente, por lo que en compañía de varios agentes fue a parar a la comisaría, donde se presentó una denuncia contra él por la Policía Local por los motivos aludidos. Tras la declaración de las partes implicadas en el suceso, las diligencias fueron remitidas al Juzgado de Telde. Por lo que respecta a los trabajos de poda, los operarios terminaron ayer con su labor.









Día del Árbol de Gran Canaria con jornada de plantación en Los Arenales, Telde, noviembre 1993.

Senderismo y conocimiento del medio que nos rodea.

El senderismo nos une, nos motiva y nos enseña. Conocer para conservar, fue una máxima de los fundadores de Turcón-EeA. Desde muy temprano salían a conocer los barrancos y las montañas de Telde, la flora y fauna, el patrimonio histórico, arqueológico, visitamos cuevas, almogarenes, minas y campanas, cantoneras y acequias reales, caminos históricos y trashumantes, molinos, hornos de teja, etc. Todo nuestro patrimonio tangible e intangible. Difícilmente se puede conservar y proteger algo que se desconoce. Esta actividad fue, ha sido y seguirá siendo una actividad de éxito porque mueve muchas personas a lo largo del año. Las publicaciones de Turcón-EeA han batido récords de venta en las librerías cuando la descripción y mapas de rutas escaseaban en la sociedad. Los equipos técnicos del Colectivo se convirtieron en referentes de la temática en Gran Canaria, participando y exponiendo los trabajos de Turcón en congresos y jornadas de ámbito nacional. Asimismo, con la colaboración del gabinete jurídico, se abrió una línea de denuncias, consultas ciudadanas, etc., sobre los cierres de caminos, serventías, servidumbres, etc. Más de 30 años viajando, tres continentes. Aventuras a raudales.

El Milenio lo iniciamos en la isla colombina de La Gomera, celebrando el fin de año 2000-2001. Al año siguiente realizamos el fin de año en la isla de Lanzarote (2002). En agosto de 2002 organizamos un itinerario en caravana por la península ibérica, recorriendo varios pueblos del centro-norte peninsular.

Nuestras aventuras nos llevaron en el año 2003 a Ámsterdam (Holanda) y posteriormente, comenzamos un ciclo de recorridos y conocimiento de la Isla de Madeira (2004) que repetimos en el 2008, 2009 y 2011.

El salto al continente africano fue en 2006, con nuestro viaje a Marruecos. Al año siguiente combinamos un viaje al Macizo de Anaga-Tenerife (2007) con un circuito mochilero por el Pirineo Catalán (2007).

El viaje elegido en el verano del 2008, fueron las montañas "Los Dolomitas", asentando el campamento en el pueblo italiano de Cortina d'Ampezzo. Al año siguiente dimos el salto al continente americano para conocer el Parque Nacional de Yellowstone (EEUU), en julio del 2009.

En el año 2010, fruto de un convenio de colaboración con la asociación ecologistas amigos de las Azores, visitamos tres islas de ese hermoso archipiélago atlántico: Fayal, Pico y San Miguel.

Con el objetivo de admirar una de las obras maestras de la naturaleza como el fiordo Lysefjord y el Preikestolen (la roca del púlpito) en el 2011 llegamos a Noruega. Al año siguiente, intercalamos varios viajes a La Gomera y la subida al Teide (TF) para después visitar en agosto de 2012, Chamonix (Francia) e Interlaken (Suiza) con su glaciar de Jungfraujoch.

No pasó mucho tiempo para visitar en Semana Santa del 2013, la isla de Tenerife nuevamente. Aquel verano fuimos a la Reserva de la Biosfera de Redes en Asturias, así como, sus pueblos circundantes. La aventura del año 2014, nos llevó a conocer los Alpes Julianos (Eslovenia) partiendo desde Venecia. Posteriormente, visitamos la Isla de Fuerteventura, subiendo al pico de La Zarza, continuando en la semana santa del 2015, visitando El Hierro.

En el año 2016, visitamos la Sierra de Guadarrama, y pueblos de las provincias de Segovia y Madrid, una experiencia de caminatas en la nieve, con raquetas. La isla de La Palma fue el destino en 2017, para el año 2018, viajar a Escocia, el país de las mil islas, con 3.100 lagos y más de 1.000 castillos.

Rumanía, fue la zona seleccionada en el año 2019. Un viaje en el que conocimos varios pueblos del interior de los Cárpatos.

Llegó la COVID y con ello toda una serie de restricciones que limitaron la capacidad de acción del Colectivo Turcón-EeA.

Retomamos los viajes el pasado año 2023, con nuestra visita los Alpes Bávaros, visitando la ciudad de Munich, Garmisch-Partenkirchen, a los pies del techo de Alemania (Zugspitze) y nos acercamos a los pueblos austriacos de Seefeld in Tirol e Innsbruck.

Después del éxito de esta experiencia, en el año 2024 viajamos a Los Alpes Italianos y concentramos nuestras visitas alrededor de la población de Aosta y su comarca.

Turcón es una asociación ecologista sin ánimo de lucro, y estos viajes encajan en sus actividades medioambientales para conocer y disfrutar de la naturaleza, el patrimonio cultural de las ciudades, intercambiar experiencias y conocer las formas y gestiones en otros parajes europeos. Con mucha ilusión y ganas retomamos toda una serie de viajes temáticos, de aventura, de convivencia y solidaridad con otros pueblos del mundo.



Diego Conde (†) en las tres piedras, Villa de Santa Brígida (1999)



Campaña a favor del transporte público realizada por Turcón en los años 1998, 1999 y 2000.



4

PUBLICACIONES DE TURCÓN

Libros de Turcón: 40 Años de educación ambiental y publicaciones ecologistas (1982-2022)

4. Publicaciones de Turcón

1. Turcón, Grupo Naturalista. Ecología en la Escuela, revista de profesores y estudiantes del C.P. Esteban Navarro Sánchez. El Calero de Telde. 1980- 1984.

2. Revista Turcón, editada en el C.P. Esteban Navarro Sánchez. El Calero de Telde. 1980.

3. Estudio Escolar Fauna y Flora del Barranco de Guayadeque. Grupo Naturalista. Ecología en la Escuela. C.P. Esteban Navarro Sánchez. El Calero de Telde. 1982.

4. Lotus Kunkelii, boletín informativo del Grupo Ecologista Escolar Turcón en el el C.P. Esteban Navarro Sánchez. El Calero de Telde. 1981.

5. Alerta Juvenil, primera revista que lleva el nombre del Colectivo Turcón y el C.P. Esteban Navarro Sánchez. El Calero de Telde. 1982.

6. Jornadas ecológicas. Publicación de las jornadas escolares de reflexión hacia la naturalez. Colectivo Turcón y el C.P. Esteban Navarro Sánchez. El Calero de Telde. 1982.

7. Sendero Ecológico por los Arenales de Tufia. Autor Espiño Meilán, José Manuel.
Año y Editor: 1987. Ayuntamiento de Telde. Dibujos de Francisco Montesdeoca Domínguez.

8. Programa radiofónico presentado al concurso de la Palmera Canaria. Guión de José Manuel Espiño Meilán, emitido por Radio Cadena Española el 24 de enero de 1987, dentro del programa infantil-juvenil Brújula.

9. Audiovisual de Jardines Escolares Canarios. Historia de un Jardín Escolar. Autor José Manuel Espiño Meilán, voz de Pilar Melián. Instrumentos: Elena Sánchez y María del Carmen Sosa. Técnico de sonido: Secundino Ramírez. Colaborador: Luis Pérez Aguado. Edición del Centro de Profesores de Las Palmas de Gran Canaria. Financiación de la Consejería de Educación del Gobierno de Canarias. Telde, 1987.

10. Parque Marítimo de Jinámar. Proyecto de Recuperación Natural, histórica, cultural y recreativa de la zona litoral comprendida entre el Barranco Real de Telde y el Barranco de Las Goteras. Autores: González Ruano, José Luis y Espiño Meilán, José Manuel. Telde, 1988.

11. Historia de un jardín escolar, cuaderno de actividades para colorear. Aula de Ecología del C.P. Esteban Navarro Sánchez. Centro de Profesores de Las Palmas de Gran Canaria. El Calero de Telde. 1989. Dibujos de Francisco Montesdeoca Domínguez y José Heriberto Santana García.

12. Conoce tu jardín escolar, cuaderno de actividades para colorear. Aula de Ecología del C.P. Esteban Navarro Sánchez. Centro de Profesores de Las Palmas de Gran Canaria. El Calero de Telde. 1989. Dibujos de Francisco Montesdeoca Domínguez y José Heriberto Santana García.

13. Observa tu jardín escolar, cuaderno de actividades para colorear. Aula de Ecología del C.P. Esteban Navarro Sánchez. Centro de Profesores de Las Palmas de Gran Canaria. El Calero de Telde. 1989. Dibujos de Francisco Montesdeoca Domínguez y José Heriberto Santana García.

14. Castillo, Barranco de Los Cernícalos-Salvemos...". Díptico realizado a mano que difunde las especies propias de ese barranco. Realizado por el Colectivo Turcón-Ecologistas en Acción. Telde, 1990.

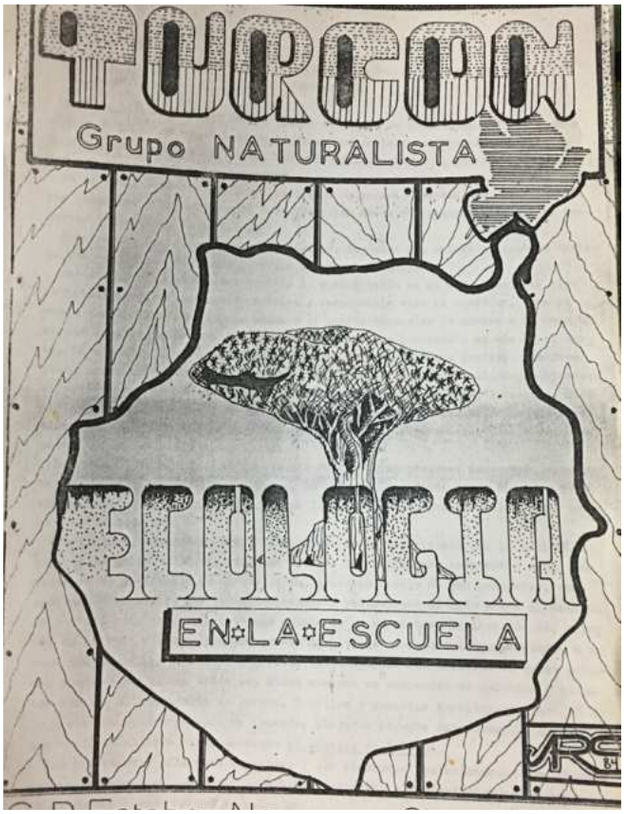
TURCON
Grupo NATURALISTA
ECOLOGIA
EN LA ESCUELA


DENUNCIALO


EUROMISILES
NO A LOS EUROMISILES
Grupo Ecologista TURCON
Telde


nº 4
SUPLEMENTO DE TRIBUNA
TURCON
CP. ESTEBAN NAVARRO SANCHEZ
EDITA
CALERO TELDE



Varias publicaciones

15. Guía Básica del Reciclaje en Gran Canaria, tríptico elaborado por Turcón donde, además de recomendar consejos útiles para reciclar, se informaba de las empresas gestora de residuos en aquel momento e incluso dónde se podía comprar papel reciclado. Telde, 1990.

16. Programa Anual de Actividades. Con motivo de celebrar su primera década, el Colectivo Turcón, 1992, publica un folleto informativo con las secciones de trabajo y las acciones a realizar. A partir de entonces, todos los años editamos un folleto de actividades.

17. Pequeñas historias de un jardín de escuela, autor Espiño Meilán, José Manuel. Dibujos de Francisco Montesdeoca Domínguez y José Heriberto Santana García. El Calero de Telde. 1989.

18. Díptico para el fomento del Reciclaje del Vidrio "No tire su dinero a la basura". Turcón-Ecologistas en Acción y la Concejalía de Medio Ambiente del Ayuntamiento de Telde elaboran un díptico para fomentar el reciclaje del vidrio. Telde, 1995.

19. Libro publicación de las Actas del Primer Seminario Científico-Cultural sobre el Patrimonio Histórico de Canarias e Investigación Arqueológicas de Telde. Resumen de Conferencias realizadas en el año 1995. Edita el Colectivo Turcón-Ecologistas en Acción en colaboración con la Dirección General de Patrimonio Histórico del Gobierno de Canarias. Núm. de pág. 68.

20. Revista Turcón. Boletín informativo Cuatrimestral del Colectivo Turcón-Ecologistas en Acción. Telde, 1997. Noticias de actualidad medioambiental, reuniones, entrevistas, informes, artículos de opinión, actividades, viñetas de humor, etc., son algunas de las variadas secciones de esta revista.

21. Díptico sobre el Barranco de Los Cernícalos. Turcón-Ecologistas en Acción y la Consejería de Medio Ambiente del Gobierno de Canarias elaboraron un pequeño díptico donde se realzaba los valores del Barranco de los Cernícalos, así como se daban unas pautas a seguir para el uso responsable de tan frágil espacio. Telde, 1997.

22. El jardín dorado. Propuesta didáctica para educación infantil. Edita la Dirección General de Ordenación e Innovación Educativa de la Consejería de Educación, Cultura y Deportes del Gobierno de Canarias, 1998. Autores Espiño Meilán, José Manuel; Esquivel Díaz, José Damián; Fernández Pérez, Ana María y Godoy Delgado, Isaac Cristóbal.

23. En guagua por Gran Canaria: Campaña a Favor del Transporte Público. El Colectivo Turcón en colaboración con la Consejería de Transporte del Cabildo de Gran Canaria inicia una serie de actividades para el uso y concienciación del transporte. Rutas, mesas técnicas, jornadas, publicaciones, etc. Duró tres años, 1998-2000.

24. Andancio. Boletín informativo del Colectivo Turcón-Ecologistas en Acción. Telde, 1999. Noticias de actualidad medioambiental, reuniones, entrevistas, informes, artículos de opinión, actividades, viñetas de humor, etc., son las variadas publicaciones de esta revista.

25. Hallazgo de un Litófono en Gran Canaria, autor Ángel Rodríguez Fleitas, Revista de El Museo Canario, núm LIV-I, pag-23-31. Las Palmas de Gran Canaria, 1999.









Varias publicaciones

26. Los caminos secretos de María Guiniguada. Autores: José Manuel Espiño Meilán e Isaac Godoy Delgado. Ilustraciones de Calixto Herrera Rodríguez. El Barranco del Guiniguada es el eje de este trabajo y sobre él, María Guiniguada (personaje de ficción) nos describe cinco recorridos para fomentar la convivencia en la naturaleza y conocer parte de nuestra historia. Año y Editor: 2001, Ayuntamiento de Las Palmas de Gran Canaria. Editorial Anaya, S.A.

27. Telde: naturaleza y paisaje. Serie didáctica de volcanes, barrancos y playas, de José Manuel Espiño Meilán e ilustraciones de Calixto Herrera Rodríguez. Año y Editor: 2001, Ayuntamiento de Telde.

28. Conservemos nuestros barrancos; el medio natural de las Islas Canarias desde la cumbre hasta la costa. Proyecto educativo de Educación Ambiental de la Dirección General de Ordenación e Innovación Educativa de la Consejería de Educación, Cultura y Deportes del Gobierno de Canarias, 1999. Coordinado por Espiño Meilán, José Manuel; Esquivel Díaz, José Damián; Fernández Pérez, Ana María y Godoy Delgado, Isaac Cristóbal. En una maleta se presenta diverso material para uso pedagógico en colegios y asociaciones: diapositivas, libros de rutas, fichas para colorear, etc.

29. El Paraje Natural del Morro de Tufia, Telde. Autores Pedro Manuel Grimón González y José Manuel Espiño Meilán. Año y Editor: 2001, Ayuntamiento de Telde.

30. El Paraje Natural de Montaña Bermeja, Telde. Autores Pedro Manuel Grimón González y José Manuel Espiño Meilán. Año y Editor: 2001, Ayuntamiento de Telde.

31. Descubriendo Gran Canaria: 25 Rutas a pie. Libro y CD-ROM. Año 2004. Colectivo Turcón - Ecologistas en acción. Autor: Álvaro Monzón Santana. Las 25 rutas acompañadas de fotos, perfiles, ortofotos, e información complementaria al camino, ya sea de carácter histórico o relacionado con la naturaleza. En el recuadro de Datos Técnicos se incorporó las líneas de guaguas regulares requeridas para realizar el itinerario con el transporte público.

32. Descubriendo Gran Canaria: en busca del Sauce Canario. 30 Rutas a Pie. Año y Editor: 2005, Colectivo Turcón-Ecologistas en Acción. Autor: Álvaro Monzón Santana. En una carpeta, tipo caja, se incluyen 30 fichas a color de una nueva edición. Incorpora como novedad en las islas el seguimiento de las mismas mediante la tecnología GPS (Global Positioning System), previa adquisición de la publicación, que permite su bajada de la página de internet, con claves de acceso.

33. ROCAMANÍA una serie de cinco entregas en el periódico Canarias7 sobre las formaciones rocosas cinceladas en la fisonomía de GRAN CANARIA, publicada por Álvaro Monzón Santana y un equipo de colaboradores. El trabajo de campo, fotográfico y especializado en la geomorfología de Gran Canaria, intenta transmitir algunos elementos que componen el paisaje de esta Isla. Comenzó las publicaciones el 9 de septiembre hasta el 7 de octubre de 2006.

34. Descubriendo Gran Canaria: en busca del Sauce Canario. 30 Rutas a Pie. Edición Bilingüe: español - inglés. 2007, Colectivo Turcón-Ecologistas en Acción. Autor: Álvaro Monzón Santana. Esta edición es casi idéntica a la anterior, conserva su estructura, las descargas GPS vía internet, las fichas (corregidas) e incorpora un segundo cuadernillo adicional, en inglés, traducido por Martin F. Cartwright, donde se describen exclusivamente las 30 rutas. Resulta original el documento en lengua anglosajona por su denominación y formato práctico: «Discovering Gran Canaria» - «In search for the Canarian willow».

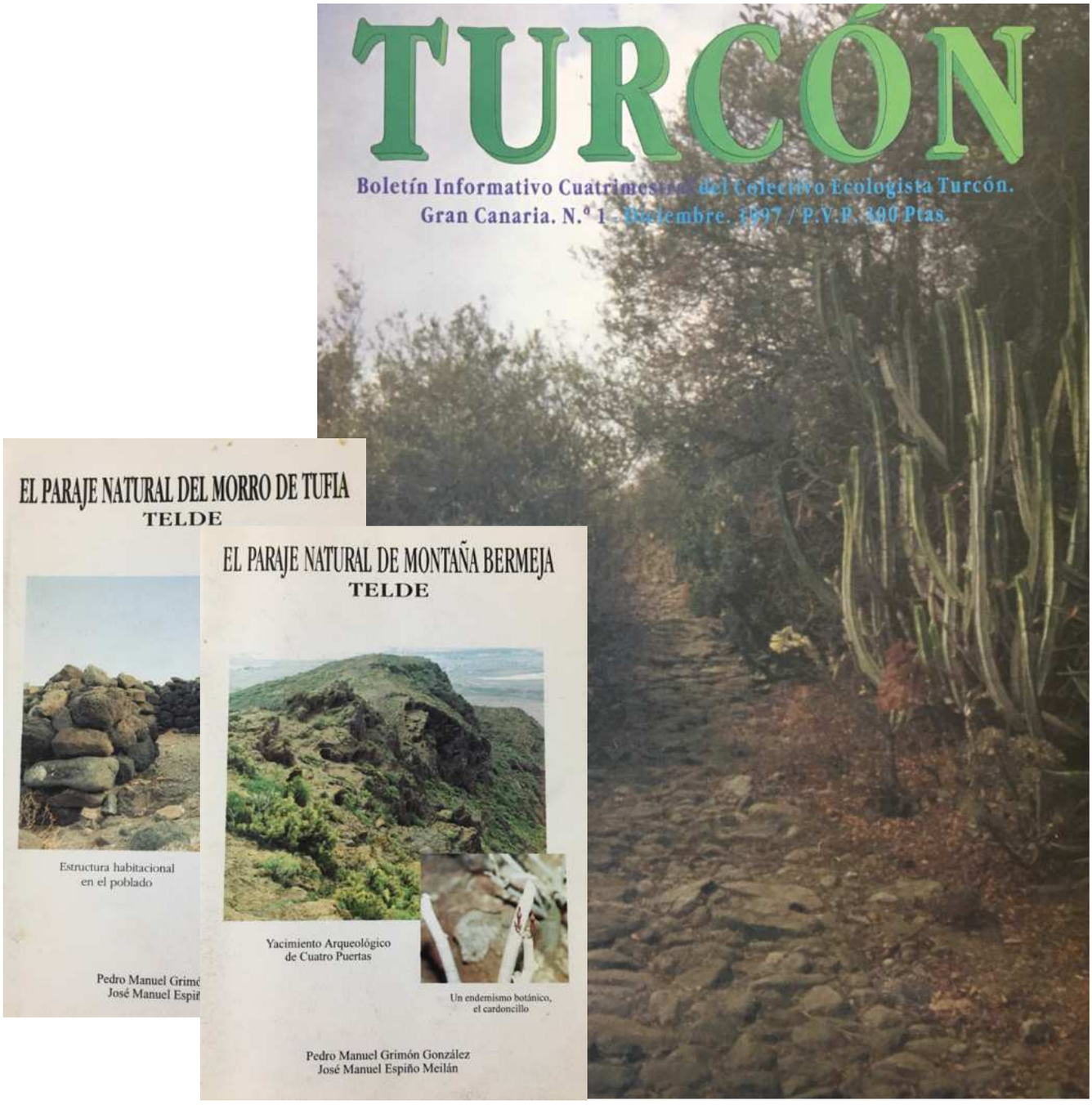

Varias publicaciones

35. Conozca la Isla con Global. Proyecto divulgativo de senderismo en la web de la empresa de transporte público, Global S.U Página web: www.globalsu.net. Desde 2008 en adelante. El Colectivo Turcón - Ecologistas en Acción fomentó y promocionó, desde el año 1998, la utilización del transporte público para la realización de rutas de senderismo en el interior de la isla, sensibilizado por el impacto ambiental de las grandes infraestructuras.

36. Aves costeras de Gran Canaria dos años de observaciones ornitológicas (2004-2006), autor José García Monzón, publicación del Colectivo Turcón-Ecologistas en Acción. Acercamiento a un grupo de aves de interés en nuestro entorno y bastante desconocido. Telde, 2007.

37. Guía de senderismo de la Villa de Santa Brígida: 12 rutas a pie. Publicada por el Ayuntamiento de la Villa de Santa Brígida en el año 2010, con la aportación económica de la Obra Social de La Caja de Canarias. Un equipo de trabajo auspiciado por el área de Medio Ambiente del Ayuntamiento realiza un trabajo de campo previo y selecciona doce rutas de senderismo en su territorio. Álvaro Monzón, Pedro Socorro, Juan Carlos Quintana, Suso Sancho, Rubén Díaz, María de los Ángeles Bejumea, Oscar Santana, María del Pino Rodríguez, son algunos de los integrantes del equipo de trabajo.

38. La Mochila de Canarias-7. Proyecto divulgativo de visitas a pie por toda Canarias que incorpora 35 fichas con diversos itinerarios. Publica el periódico Canarias-7, cada domingo, entre los años 2010 y 2011. El equipo de trabajo que realiza tal publicación lo coordina Álvaro Monzón y lo forman: Gaumet Florido, Teresa García, Suso Sancho, Rubén Nuez, Julia Crespo, Arcadio Suárez, Juan Carlos Alonso, José Pérez Curbelo, Fernando Ojeda, Gerardo Montesdeoca.

39. Descubriendo Gran Canaria: Reserva de la Biosfera. 30 Rutas a pie. Año y Editor: 2012
Colectivo Turcón-Ecologista en Acción. Autor: Álvaro Monzón Santana. El nuevo formato apuesta por un libro-carpeta con anilla, con las 30 fichas independiente para llevar al campo. Además de incorporar la tecnología GPS en sus rutas, el autor también incluye una aplicación para móviles con los 30 itinerarios, algunos vídeos y una experiencia piloto de Realidad Aumentada (ruta circular de Santa Lucía de Tirajana) donde el usuario puede identificar cada elemento singular del camino.

40. Descubriendo Gran Canaria/ Discovering Gran Canaria en el periódico turístico Welcome to Gran Canaria. Año y Editor: 2013-2015. Script MK, S.L. Autor: Alvaro Monzón Santana (de la sección «Descubriendo Gran Canaria»). En ese periódico se publican diversas rutas de senderismo en dos idiomas, con la aportación de los mapas, perfiles y leyendas del arquitecto Augusto González.

41. Los Silencios de Punta de Las Arenas. Novela cuyo autor es José Manuel Espiño Meilán. Edita el Colectivo Turcón-Ecologistas en Acción, Telde, 2012.

42. Un Centenar de Lagartos. Novela cuyo autor es José Manuel Espiño Meilán. Edita el Colectivo Turcón-Ecologistas en Acción, Telde, 2013.

43. Ka i ak: una isla, una piragua y unas botas de montaña. Novela cuyo autor es José Manuel Espiño Meilán. Edita el Colectivo Turcón-Ecologistas en Acción, Telde, 2015.

44. Simón Benítez Padilla maestro de presas, autor Jaime J. González Gonzálvez, geógrafo, escritor e investigador de la historia y construcción de estas grandes obras hidráulicas. El Colectivo Turcón-Ecologistas en Acción colaboró en la edición de este libro. Las Palmas de Gran Canaria, 2015.


La mochila de Canarias7
Cómo llegar • Accesos • Mapas • Qué descubrir
• Restaurantes • Hoteles rurales
Una aventura en compañía.
Los más bellos senderos y rutas de nuestras Islas
Islas Canarias


José Manuel Espiño Meilán
Los silencios de Punta de las Arenas


Un centenar de lagartos
José Manuel Espiño Meilán

45. Enmochilados de Canarias-7. Segunda parte del Proyecto divulgativo de visitas a pie por toda Canarias que incorpora 34 itinerario de senderismo que realiza el periódico Canarias-7, publicando cada domingo, entre los años 2014 y 2015, sus dípticos. El equipo de trabajo que realiza tal publicación lo coordina Álvaro Monzón y lo forman: Gaumet Florido, Teresa García, Suso Sancho, Augusto González, Apolonio Castellano, Otilia Pérez, Gerardo Medina y José Lopez F.,

46.Aves acuáticas en el este y sur de Gran Canaria, autor José García Monzón, publicación del Colectivo Turcón-Ecologistas en Acción. Ampliación y desarrollo del primer libro publicado en el año 2007, con una visión más global en ese sector insular estudiado, con fichas individualizadas de las especies observadas, en un período de ocho años. Telde, 2015.

47. Ventayga: El enigma del Nemeth. Novela histórica cuyo autor es José Manuel Espiño Meilán. Incorpora mapa cartográfico de la ruta. Edita Colectivo Turcón-EeA y otros. 2017.

48. Descubriendo Gran Canaria: 5 Rutas a pie. Colectivo Turcón-Ecologista en Acción. Autor: Álvaro Monzón Santana. Mapas de Augusto González.El nuevo formato apuesta por un libro de bolsillo, traducido a varios idiomas: español, inglés y francés. Incorpora mapas calibrado que se pueden descargar con código QR. El Confital, Ventana del Nublo, Cernícalos, Fontanales e Inagua-El Viso, son los cinco itinerarios propuestos. Telde, 2017.

49. El camino de Santiago en Gran Canaria. Un viaje a la isla interior. Reedición del libro de José Luis González Ruano, autor del "El camino de Santiago en Gran Canaria. Un viaje a la isla interior", reeditando el libro en 2022. Comenzamos a trabajar con la Dirección General de Ordenación y Promoción Turística del Gobierno de Canarias en una iniciativa cultural para la sensibilización y divulgación del Camino de Santiago en Gran Canaria con motivo de la celebración del Año Jacobeo en la isla. Participamos del consejo ciudadano y técnico para impulsar acciones, de tal manera que en los siguientes años colaboramos en la edición de la Guía del Camino de Santiago de Gran Canaria y de La Gomera. En esta línea, con nuestro asesoramiento, se publicaron también dos libros, una de literatura infantil, con formato de cuento ilustrado, bajo el título: "Airam y el apóstol", y otra de literatura juvenil con formato de breve novela con ilustraciones, bajo el título: "Un camino de leyenda". Se colaboró con la "Carpeta didáctica del Camino de Santiago en Gran Canaria" editada a finales del año 2022. Los autores de estas tres publicaciones fueron José Manuel Espiño Meilán y el ilustrador Jaime Checa Gimeno.





Libro presentado en el año 2017.

5

EXPOSICIÓN 25 ANIVERSARIO

Retrospectiva de varias campañas y acciones reivindicativas.

5. Exposición 25 Aniversario

En el año 2007 Turcón-Ecologistas en Acción sorprendió con la puesta en escena de su exposición conmemorativa del XXV-Aniversario de su formación. Unas 90 personas abarrotaron la sala de exposiciónes de la biblioteca Saulo Torón del Parque Urbano de Arnao en su inauguración.

Una colección de paneles que, siendo más objetivo que pasional, exploran el mundo ambiental y la lucha ecológica de un Colectivo que, partiendo en un comienzo de su localidad, ampliaron su campo de actuación al resto de la Isla, luego al Archipiélago, más tarde a la región de la Macaronesia y, en los últimos años, han hecho suyas campañas del resto del Planeta.

La exposición estuvo abierta del 20 de septiembre al 17 de octubre en horario de 9 a 21 horas y los sábados de 9 a 13 horas. Aprovechando la sala, el Colectivo comenzó a desarrollar un programa de conferencias y charlas divulgativas de diversas temáticas. La exposición consta de 25 paneles de 1'20m x 0'80m c/u. El material de los paneles, cartón pluma.

La celebración de un XXV aniversario no suele pasar desapercibida, pero la historia va a recordar que Turcón-Ecologistas en Acción ha realizado un esfuerzo titánico recopilando sus archivos y rescatando documentos y fotos que ahora exponen a todo el mundo. Pero si esto ya de por sí tiene su mérito, la puesta en escena e inauguración de la exposición sorprendió con un acto poético, teatral y musical que recibió una fuerte ovación del público asistente.





Acto Público en la sala de la Biblioteca, septiembre 2007.

Los discursos y los reconocimientos dejaron paso a siete voluntarios del colectivo que quisieron expresar mediante el arte de la poesía, el teatro y la música sus expresiones ambientales y reivindicaciónes.

Esta innovación teatral puso en pie al publicó que con sus fuertes aplausos supieron reconocer la calidad de la puesta en escena.

El acto contó con una breve semblanza histórica de Telde y de Turcón, realizada por el Cronista Oficial, Ilmo. Sr. Don Antonio María González Padrón, con el reconocimiento a nueve personas que se consideran la "primera generación" del grupo, aquellos niños y niñas que ayudaron a fundar al grupo a finales de los años setenta, y un agradecimiento a Don José Báez, Director del Colegio Esteban Navarro Sánchez por su colaboración y acogida ya que fue en este colegio donde se fundó el grupo ecologista.

El presidente de Turcón, Juan Jiménez, siendo las 21:00 horas inauguró oficialmente la exposición con unas palabras de agradecimiento a todos los que han trabajado de manera anónima para hacerla realidad.

Entre las numerosas personalidades asistentes, se encontraba el Vicealcalde de Telde y Concejal de Urbanismo, José Antonio Perera y la concejala de Cultura, Almudena Vaquero, así como representantes de otros partidos como Francisco Santana del Partido Popular.

La primera conferencia de las programadas, se realizó el viernes, día 26 de Septiembre, impartida por Raimundo Quintal, presidente de un grupo ecologista de Madeira. Además, se aprovechó el momento para firmar un acuerdo de colaboración entre tres grupos ecologistas de Madeira, Azores y Turcón-Ecologistas en Acción.



Septiembre-2007. Juan Jiménez, presidente de Turcón-EeA, presentando al conferenciante Pepe Naranjo, sobre charla de inmigración. Actos paralelos a la exposición del 25 aniversario.

EL AGUA, FLUIDO VITAL DE GRAN CANARIA







Es muy importante para Gran Canaria conservar los cauces permanentes de agua y los ecosistemas asociados


Gran Canaria

Turcón taponó las tuberías que «envenenan» el cauce de Silva

También estábamos aquí

Durante todo el siglo XX, Gran Canaria ha sufrido la sobreexplotación de sus acuíferos hasta casi su agotamiento.

En las décadas de los 50 y 60 del siglo pasado llegamos a extraer hasta 5 veces más que la recarga natural anual, para la actividad agrícola de exportación y la incipiente demanda urbano-turística.

Las consecuencias han sido claras: la isla que en el año 1900 tenía los manantiales naturales más importantes de todo el archipiélago (59.000.000.000 de litros al año). Hoy está prácticamente seca y las pocas galerías que aún aportan exiguos caudales, que llenan de vida los bosques de sauce canario más importantes de Canarias, merman cada vez más o tienen decididas amenazas de entubamiento.

Hemos agotado las reservas y la intrusión marina sigue contaminando nuestros acuíferos costeros.

Hoy, a principios del siglo XXI, el consumo urbano, turístico y recreativo ha ido aumentando paulatinamente hasta suponer más de la mitad de toda la demanda de la isla. Los nuevos manantiales son las desaladoras de agua de mar (77.100.000.000 de litros en 2002), las grandes depuradoras de aguas residuales y los bombeos de cientos de metros. Todo ello dependiente del débil hilo de la importación de combustibles fósiles.

Es por ello que el colectivo Turcón ha estado especialmente preocupado por concienciar contra el derroche del preciado líquido y por defender los últimos cauces de agua libre de Gran Canaria, conservando ecosistemas y entornos únicos para el disfrute de nuestra generación y las venideras.

Los vertidos de aguas residuales, los vertidos industriales y de salmueras al acuífero, a cauces y al litoral han sido la nueva lacra que ha sido, también, necesario denunciar durante estos 25 años.

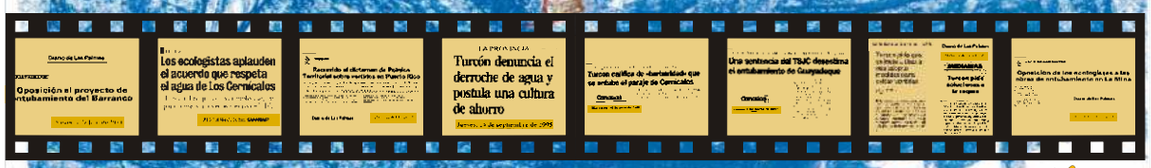

Exposición conmemorativa de los 25 años de Turcón-Ecologistas en Acción (1982-2007)

BARRANCO DE LOS CERNÍCALOS

La última joya verde del sureste grancanario

En Gran Canaria quedan pocos sitios como este, ¡haz un buen uso no un abuso!



Acebuches sobre piroclastos de color bermejo.



Estrechamiento del barranco en su tramo medio



Cascada de dos pisos



Árboles gigantes caídos



Cascada pequeña



Espectacular cascada en el Barranco de Los Cernícalos



Exposición informativa del barranco de los Cernícalos en el Paseo de Triana.



Visita de María Eugenia Márquez a Cernícalos cuando era consejera de Medio Ambiente y Política Territorial del Gobierno de Canarias.



Campaña de limpieza y recogida de basura en el Barranco de Los Cernícalos.



Colocación de panel informativo para un buen uso del Barranco.



25 años de lucha por la salvación de Cernícalos





Exposición conmemorativa de los 25 años de Turcón-Ecologistas en Acción (1982-2007)

CONOCIMIENTO DEL MEDIO QUE NOS RODEA

"Conocer para conservar". Si no se valora lo que tenemos difícilmente se puede conservar y proteger.

"El roce hace el amor. A través del senderismo sentimos la piel de Gran Canaria que nos proporciona energía y vitalidad".

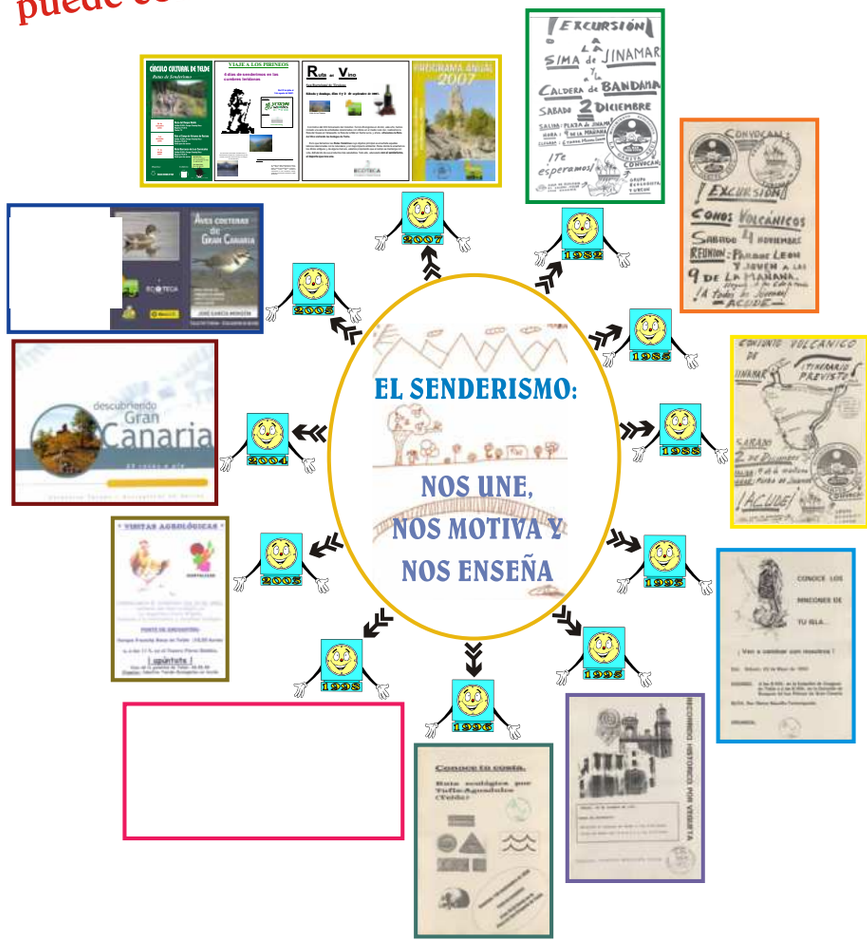



SENDERISMO: nos acerca a la naturaleza de manera pausada.

TREKKING: caminamos por veredas poco señalizadas.

VISITAS CULTURALES: recorremos yacimientos y cascos históricos.

RUTAS TEMÁTICAS: visitas para conocer a las pequeñas industrias rurales.

RUTAS ORNITOLÓGICAS: en busca de las aves y de otros seres vivos.

RUTAS AGRÍCOLAS: nos preocupan las explotaciones agroganaderas y potenciamos los productos de la tierra.

RUTAS FAMILIARES: que nos permite la participación de padres y madres, y de los niños y niñas del futuro.

Exposición conmemorativa de los 25 años de Turcón-Ecologistas en Acción (1982-2007)

REPOBLACIÓN FORESTAL

Turcón, dando ejemplo.

Nuestra actividad de repoblación está encaminada a una educación y concienciación sobre la importancia de los árboles, su cuidado y mantenimiento.



Los vegetales y más concretamente los arboles juegan un importante papel en la vida del ser humano.
El bosque puede vivir sin nosotros... pero, ¿podríamos vivir sin el bosque?

El bosque sostiene, enriquece y crea el suelo, evitando la erosión y mejorando el nivel de las aguas subterráneas. El bosque aporta bienestar social, físico y espiritual al ser humano.

Exposición conmemorativa de los 25 años de Turcón-Ecologistas en Acción (1982-2007)

AVIFAUNA DE GRAN CANARIA


Alcaudón real meridional

Muchas son las especies de aves, más de 200, que han sido observadas en nuestra isla. Algunas de ellas son exclusivas del Archipiélago Canario.


Cernícalo vulgar



La importante diversidad de aves se debe a la riqueza de ecosistemas que ofrece la isla, aunque cada vez queda menos de su original potencialidad. Si desaparecen los ecosistemas, acabaremos con la fauna que habita en ellos.










Espátula común

¿Dónde fue tomada esta foto? ¿Doñana? ¡No, en la Charca de Maspalomas!


Pinzón vulgar


Chorlitejo patinegro


Aguja colipinta

Del total de aves observadas en nuestra isla, una parte importante llega a Gran Canaria en migración. Muchas vienen a pasar el invierno; otras permanecen poco tiempo, lo suficiente para reponer fuerzas y descansar antes de continuar sus increíbles viajes de cientos o miles de kilómetros.


Lavandera boyera

Muchas amenazas se ciernen sobre nuestras aves: los incendios forestales, la reducción de los hábitats naturales, la pérdida de zonas agrícolas, las macroinfraestructuras, la utilización masiva del territorio para actividades de ocio y esparcimiento sin el más mínimo control, los vertidos de residuos y aguas no tratadas, la introducción de especies exóticas que rivalizan o depredan sobre las autóctonas, etc. Está en nuestras manos evitar los desastres que cotidianamente vemos en la isla de Gran Canaria.





Exposición conmemorativa de los 25 años de Turcón-Ecologistas en Acción (1982-2007)

LA CASA VERDE: UN PROYECTO DE DINAMIZACIÓN AMBIENTAL PARA TELDE

Con motivo de la celebración del décimo aniversario de Turcón en el año 1992, algunos de nuestros esfuerzos los dedicamos a difundir y sensibilizar a la ciudadanía del Proyecto de La Casa Verde.



NACE LA FECUNDA IDEA



Un espacio para la palabra, para el debate sereno, para la formación, para la dinamización ambiental de Telde.

LA PACIENTE CONCENTRACIÓN

Decidimos implicar a otras instituciones, por aquello de la falta de recursos de las corporaciones locales, y solicitamos al Presidente del Cabildo de la época que consignara una partida en el presupuesto de 1997 para poner en marcha este proyecto.



Concentración en la Plaza de San Juan demandando la puesta en marcha del proyecto.

LA CASA VERDE HOY SIGUE VIVA Y EN PLENITUD.



Un lugar para abrir caminos en esa conciencia planetaria que nos hace seres solidarios y comprometidos. Esta visión global es la que inspira nuestro pensamiento y nuestra acción. Nuestro proyecto sigue vigente.

LA ESPERANZA VERDE



Encuentros y reuniones hacen conocer a la clase política y a la ciudadanía la magnitud de este centro de información ambiental, logrando la adhesión de todos los grupos políticos. Se sugiere la ubicación para desarrollar esta idea: la vieja y modesta casa de Arnao.

CAMPAÑA DE APOYOS. TU VOTO POR LA CASA VERDE

La ciudadanía pedía información. Nuestra respuesta no era más que los objetivos anhelados:
. Sugerir, demandar y denunciar el estado del medio ambiente local a través del teléfono verde.
. Canalizar las respuestas a las preocupaciones ciudadanas.
. Dinamizar el asociacionismo y el voluntariado ambiental.
. Organizar charlas, conferencias y seminarios.
. Dinamización ambiental en la escuela.
. Biblioteca especializada en temas de ecología y medio ambiente.

Tu voto por La Casa Verde. La casa-urna se convierte en elemento informativo y reivindicativo en busca de apoyos al proyecto, que entran en forma de votos en el Ayuntamiento.









Exposición conmemorativa de los 25 años de Turcón-Ecologistas en Acción (1982-2007)

EN DEFENSA DE GRAN CANARIA



LA PROVINCIA 19

Miércoles, 22 de noviembre de 1995

Los ecologistas empiezan a recoger firmas para evitar que Veneguera se urbanice



TRIBUNALES — Diario de Las Palmas

El TSJC desestima el entubamiento de las aguas de Guayadeque

El colectivo Turcón estima que este fallo crea jurisprudencia contra otras tentativas similares como la de Los Cernícalos

La isla de Gran Canaria ha contado con un patrimonio natural de singular belleza y riqueza, tanto en su litoral como en el interior y cumbres. Queda todo ello reflejado como memoria de nuestro paisaje cuando se contemplan, imágenes fotográficas de gran seducción como pudieron ser la playa de Las Canteras, Maspalomas o el bosque de laurisilva en el corazón de la isla. Todo ello siempre se dio acompañado de una riqueza económica en el sector agrícola, pesquero y ganadero, nada despreciable.

Pero están los detractores del territorio, empresarios y políticos gobernantes que, unidos de la mano y promovidos por el ansia de negocio, dinero y riqueza, han devorado terreno y cimentado parte de la isla con asfalto y cemento, implantando un modelo económico de monocultivo del turismo a través de proyectos destructivos, en los que predominan los planes de carreteras, urbanizaciones, hoteles, apartamentos, etc., convirtiendo la isla en el paraíso de la especulación y la corrupción.

Sin embargo, esta voracidad especulativa ha tenido enfrente la respuesta social de gran parte del pueblo canario, que con una alta sensibilidad por los bienes naturales de la tierra, su identidad, tradiciones y costumbres, ha puesto freno a tanta depredación, saqueo y atentado al medio ambiente. Esta es parte de nuestra historia y, como dice una frase tan célebre, "La lucha que se pierde es la que no se comienza".





Exposición conmemorativa de los 25 años de Turcón-Ecologistas en Acción (1982-2007)

El exterminio de la belleza silenciosa



El corazoncillo de Jinámar

La pérdida de biodiversidad implica necesariamente un empobrecimiento del espacio natural.

Junto a la multitud de corazones humanos que pueblan Jinámar, el barrio más populoso del municipio de Telde, colgados de unos riscos costeros, sobreviven más mal que bien, un centenar de corazoncitos vegetales.

Su peculiaridad es que son exclusivos de esa pequeña zona con olor a sal.

Conforman un endemismo botánico conocido científicamente como "lotus kunkelii" que tiene en esta localidad la única población existente en todo el mundo.

Esta planta rastrera tan valiosa, vive en los lindes municipales de Telde y el capitalino de Las Palmas de Gran Canaria, y en un pasado muy reciente, estuvo a punto de desaparecer sepultada por la desidia de unas instituciones públicas que nada hicieron para protegerla "in situ".



La palmera canaria

En valles frondosos o en feraces vegas, los palmerales teldenses fueron siempre un símbolo de identidad de su paisaje. Así lo recogen las crónicas de la conquista castellana.

Tras la conquista y fruto de ella llegó, el reparto de tierras y aguas. Con la roturación de terrenos y las plantaciones masivas de cañamieles comenzó su ocaso, pero aun así, hace tan sólo 25 años, los valles de San Roque, Jinámar, San Juan, la Pardilla, la vega de Telde y el barranco Real, poseían extensos palmerales.

A pesar de su teórica protección, palmeras centenarias fueron cayendo y lo siguen en nuestros días al ritmo que le marcan el fuego, la sequía, las plagas y el abandono de los suelos agrícolas.

Hace varios años Turcón solicitó a la institución municipal un censo de palmeras del municipio y un plan de actuación que pudiera proteger los aún importantes palmerales. ¿Ustedes saben algo del censo y de la protección? Nosotros tampoco.





La piña de mar y el chaparro

De plantas menudas seguimos ocupándonos pues por su bajo o exiguo porte poca o ninguna atención reciben de nosotros, al parecer seres superiores, que estimamos, ¡pobres ignorantes! ser capaces de marcar el ritmo del Planeta.

Si nos detenemos un poco, la llamarada de la flor del corazoncillo, los minúsculos frutos de la piña de mar o el porte almohadillado del chaparro que se vuelve nieve en multitud de copos en forma de pequeños cálices blancos durante la floración, nos hablarán de la belleza de la simplicidad, del valor de lo sencillo.

Es esta cualidad, la sencillez, la razón de pasar desapercibidas a los ojos de todos, una virtud totalmente contraria a nuestros afanes desmedidos de poseer más y más, de crecer indefinidamente, sin percatarnos de que, el precio a toda nuestra opulencia no es otro que el de vivir menos cada día.

Esta visión estrecha sobre las plantas menudas llevó a que la piña de mar perdiera una de sus poblaciones costeras, la del Rincón del Castellano, un promontorio situado entre la playa del Hombre y la punta de Melenara. Las instituciones que debían protegerla se olvidaron de que estaba allí y un paseo mirador se encargó de sepultarla.

A su vez, en otro sector costero, esta vez los arenales de Ojos de Garza y Tufia, al chaparro le pudo el afán depredador que sobre dichas arenas fosilizadas puso algún día un extractor de áridos y la desidia institucional.

Actualmente sobreviven pequeñas poblaciones de ambas especies diezmadas y abandonadas. Nuestra obligación es la de protegerlas, darlas a conocer urgentemente y exigir su supervivencia.



Una malva de risco.

Los bosques termófilos que cubrían gran parte de los sectores volcánicos de Jinámar y Lomo Magullo, han desaparecido y, actualmente, sólo ejemplares aislados de lentiscos, acebuches, dragos, retamas, guaydiles y malvas de risco se mantienen en pie, salpicando de verde manchones de tierra ocre donde, no hace muchos años, solo se observaba una continua y variopinta cubierta vegetal.

El sao o sauce canario

Uno de los mejores bosques en galería del archipiélago canario se conserva en el barranco de Los Cernícalos.

Su excepcional valor ecológico no sirve de garantía alguna para que diversos atentados ecológicos, entre los que destaca la quema de viejos ejemplares de sauces canarios, el entubamiento de una parte del barranco y la apertura de nuevas pistas, sucedan periódicamente.



La tabaiba parida en la desembocadura de Hoya del Pozuelo

- ¡Profe! ¡Profe! ¡Una tabaiba rara! ¡No tiene hojas!

Así se manifestaba una joven alumna de apenas once años, miembro de Turcón, a mediados de los años ochenta en la misma desembocadura del, pestilente por aquel entonces pues por el discurrían hasta el mar las aguas fecales del casco teldense, barranco de Hoya del Pozuelo.

Sin saberlo había descubierto una exigua población de tabaibas paridas "Euphorbia aphilla", tal vez los últimos restos de la presencia de esta especie en todo el este de Gran Canaria.

En la actualidad se está desarrollando en la zona un macroproyecto de urbanización que desde la misma orilla de la playa se extiende por toda la ladera hasta la autovía de circunvalación de la costa.

Los primeros ejemplares, sin protección ni información alguna, ¡cómo siempre!, han sido sepultados por las sorribas necesarias. Los restantes van cayendo inexorablemente.

¿Cuándo caerá el último ejemplar de esta simbólica representación de tabaibales mixtos?





Exposición conmemorativa de los 25 años de Turcón-Ecologistas en Acción (1982-2007)

EXTRACCIONES DE ÁRIDOS

Una herida en el paisaje. Un territorio mal gestionado. Un sector industrial sin control.



1970 ANTES Y 2006 DESPUÉS





En la foto se puede apreciar como la Montaña de Santidad (Altos del Lomo Magullo de Telde) se ha quedado sin cima por culpa de las extracciones de picón.

Luchas sin descanso





Volcanes de Jinámar y los Arenales de Tufia constituyeron las primeras luchas de los ecologistas de Telde.

Arena fina y picón: oro para la construcción.

El crecimiento turístico y las construcciones de hoteles y apartamentos en el sur, a finales de los años 60 y principio de los 70, significó una fuerte demanda de materiales para la elaboración de bloques y hormigones. Telde por su posición estratégica y fácil acceso a la autopista, poseía, desde su génesis volcánica muchos de los elementos básicos que se necesitaban en el sector inmobiliario. Eso propició que las grandes empresas constructoras se fijaran en una serie de montañas y zonas donde los materiales volcánicos eran viables. Además, todo ello unido a una laxa legislación local e insular donde se permitía todo sin valorar realmente el impacto que estaba produciendo y la merma en el paisaje del municipio.

La rápida movilización ciudadana en defensa de las montañas, barrancos, volcanes y playas, bien de manera organizada o bien a través de la participación individual, comenzó a surtir efecto. Así llegamos a la paralización de las extracciones en el entorno de la Sima de Jinámar, después vinieron la neutralización de las extracciones de las arenas fósiles de Tufia. Más tarde, Playa de Jinámar, y poco a poco fueron deteniéndose hasta llegar a la creación de unas Ordenanzas Municipales que regulará el sector. Sin embargo, los grandes intereses sectoriales, más una administración autonómica con competencias en Minas y Explotaciones de áridos, sigue favoreciendo la anarquía en el sector y por tanto, la destrucción de nuestros barrancos y montañas.

A nuestro entender el futuro pasa por una actitud crítica y vigilante de los colectivos ciudadanos. Por una política de control, coordinación interadministrativa, y más protección de nuestros campos de volcanes, barrancos y arenales. Al sector empresarial se le pide más investigación orientada a la reutilización de los materiales frente al consumo y desgaste de los recursos naturales y que estas instalaciones de reciclaje se ubiquen en las áreas industriales habilitadas para ello y no en el medio natural.

INSISTENTE Y PERSEVERANTE DEFENSA DE TURCÓN





Barranco de Las Goteras



Extracción de Volcán del Gallego



Lomo Blanco



Parque Marítimo de Jinámar





Extracción de picón en La Breña



Extracción de Santidad

Exposición conmemorativa de los 25 años de Turcón-Ecologistas en Acción (1982-2007)

ENERGÍA, CONTAMINACIÓN ATMOSFÉRICA Y DESARROLLO

La devastadora sociedad de consumo está basada en la disponibilidad de energía abundante y barata. Sin límites. En ese escenario, con más o menos crisis, nos hemos movido durante la 2ª mitad del siglo XX, pensando que la fiesta no tiene fin, olvidando el Informe sobre "Los Límites del Crecimiento" (1972) y la 1ª crisis del petróleo (1973).

En el año 1982, Turcón nace en una época de crecimiento económico cuando eso de la preocupación por el Medio Ambiente era algo casi inexistente, aunque incipiente. El parque móvil no era tan apabullante como ahora pero la generación de energía eléctrica dejaba una secuela de contaminación demasiado evidente y nociva en el aire de Jinámar.

El año 1987 nos trae alguna buena noticia cuando la Comisión Mundial sobre el Medio Ambiente y Desarrollo difunde el concepto de desarrollo sostenible, anticipo de la Cumbre de Río (1992), donde se aprobaron los Convenios de Biodiversidad, Agenda 21 y Cambio Climático, que dio lugar al Protocolo de Kyoto (1997).



Hoy las cosas han cambiado algo pero no siempre a mejor. Los efectos de la contaminación atmosférica local en lugares como Jinámar, aparentemente, han mejorado algo, con el uso de combustibles de menor índice de azufre, algunas mejoras tecnológicas para reducir la emisión de partículas y gases precursores de la lluvia ácida y, todo hay que decirlo, por que gran parte de la energía, a partir de 1995, pasa a generarse en Bco. de Tirajana.

No obstante se sigue sin querer medir la calidad del aire en dónde realmente la sufren los ciudadanos sino donde a la compañía eléctrica o a la administración le interesa para que no canten demasiado los datos, sino véase como se desmanteló, en 1995, la cabina automática de medición de la calidad del aire instalada en 1991 en MERCALASPALMAS. ¿Quién hace un seguimiento público y transparente de las enfermedades respiratorias crónicas en Jinámar?



La demanda energética tanto eléctrica como del transporte privado se ha disparado en Canarias y parece no tener medida. Las energías renovables se han convertido también en pasto de la privatización de los recursos, la especulación y la corrupción (ver caso Eolo), sin que se aprovechen las oportunidades para que revierta la riqueza que puedan generar en el sector público y en la sociedad en general.



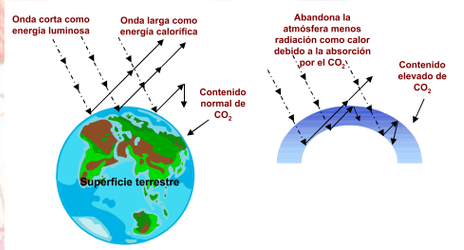

El incremento del Efecto Invernadero y el consecuente Cambio Climático se ha convertido en tema de debate popular pero sin que se tomen medidas de cambio real del modelo económico y de consumo.

Domingo, 21 de mayo de 2000 **Canarias7**

Turcón exige al Ayuntamiento que declare Jinámar zona contaminada

La detección de niveles superiores de poloción en la cabina de Salud Ambiental ubicada en la zona impulsa a los ecologistas a formular la petición

Con los conceptos de Agenda 21 y el Desarrollo Sostenible, los políticos, en general, se han encargado de vaciarlos de contenido para convertirlos en mera estrategia propagandística y de justificación de casi todo.

Mientras, el Cenit del Petróleo y del Gas Natural, es decir la incapacidad de seguir incrementando la producción mundial al ritmo que el mundo demanda estos recursos, amenaza con demoler el sistema financiero, promover más conflictos bélicos e, incluso, poner en crisis el suministro de alimentos.

El pico de la producción mundial de petroleo y gas natural

Miles de millones de barriles por año (escenario 2004)

Publicado por el diario EL PAÍS, 9 de mayo de 2004

Fuente: Association for the Study of the Peak Oil & Gas (Abril 2004) / Colin Campbell (2002)



Todo ello hace que se convierta en una cuestión, ineludible en Canarias, el optar por una disminución del consumo de energía eléctrica, aumentar la eficacia en su utilización y propiciar un mejor aprovechamiento de las energías renovables de forma descentralizada, así como por una reducción de las necesidades de movilidad motorizada en vehículo privado y la preservación, a toda costa, del suelo agrícola productivo y potencialmente productivo como clave para la supervivencia en un mundo donde los recursos energéticos cada vez son más caros de obtener.



Domingo, 24 de julio de 2005 LA PROVINCIA/DIARIO DE LAS PALMAS

ARINAGA | El colectivo Turcón contra la planta de gas. El colectivo Turcón Ecologistas en Acción presentó esta semana sendas alegaciones contra la construcción de la planta de gas en Arinaga, afirmando que su introducción en las Islas supondrán un encarecimiento del coste real del abastecimiento energético.



José Luis Porta. El representante de "Turcón-Ecologistas en acción" rechaza cualquier implantación de gas en Canarias. " Los canarios vivimos en el Golfo Pérsico de las energías renovables. ¿Tiene sentido importar un nuevo hidrocarburo, que implica inversiones", dice.

Exposición conmemorativa de los 25 años de Turcón-Ecologistas en Acción (1982-2007)

Historia del movimiento ecologista en Telde

PRIMEROS PASOS DEL MOVIMIENTO ECOLOGISTA EN TELDE



El interés por la ecología, lo natural y nuestro patrimonio existe en Telde desde muy temprano. Podemos situar un interés por el patrimonio arqueológico, la historia y su defensa en D. Pedro Hernández Benítez que, con sus estudios e investigaciones, dan difusión y valor al territorio municipal.

Otro preliminar en protección del medio natural es el pintor José Arencibia Gil que, junto a otros intelectuales y ciudadanos de la época, logran paralizar una extracción de toba volcánica en la Montaña de Las Palmas, que aún hoy muestra la "mordida" producida.

LA ECOLOGÍA EN LA ESCUELA. LA ESCUELA SE MUEVE



Si tuviéramos que encontrar la semilla del movimiento ecologista organizado debemos referirnos a los centros docentes como dinamizadores de un sentimiento de encuentro con nuestra historia, la naturaleza y de nuevas corrientes de renovación pedagógica que buscan metodologías activas, participativas y de descubrimiento. La ecología entra en la escuela y la escuela se mueve dando a conocer el valor del medio natural

En el Instituto de Telde, hoy I.E.S. José Arencibia, surge el primer colectivo organizado, Telle. Se crea al albor de la destrucción de suelo agrícola, con la construcción de la circunvalación de Telde, eran los finales de los años 70 y principios de los 80. Del Instituto se pasó a formar parte de otro espacio físico y otro proyecto más amplio, el Taller de Cultura, en La Casa Condal de San Juan.

Este colectivo, como grupo organizado, comienza a estudiar, proponer, demandar y denunciar todo lo referente al patrimonio natural y cultural de nuestro medio cercano, sin abandonar lo más global, y la participación en coordinadoras de la época como El Paño-Coordinadora ecologista Canaria, o la AMEC (Asamblea del movimiento ecologista canario), que se convierten en fructíferas iniciativas de unidad ecologista.

EL RECORRIDO DE LA DEFENSA NATURAL Y PATRIMONIAL



Las demandas por la defensa del patrimonio arqueológico (Tufia, Cuatro Puertas, Cendro, San Francisco, El Baladero, etc.), y de espacios naturales tan significativos como el Barranco de los Cernícalos, El Draguillo, Rosiana, Sima de Jinámar y su campo de Volcanes, las extracciones de picón y arena en playas y montañas, Montaña de Santidad, el Barranco de las Goteras y otras muchas luchas, forman parte de la memoria profunda de un movimiento que ha sabido madurar en la brega diaria y cotidiana para salvaguardar nuestras señas de identidad como pueblo.

LAS CUATRO DESIGNACIONES DE LA ECOLOGIA TELDENSE.



En ese camino hay cuatro nombres para una misma historia: Telle, que recoge el nombre aborigen de la ciudad y es la primera sementera que brota y proclama la belleza de lo natural. Le siguen MEGA, en La Garita, con una vocación de defensa del medio marino, pero con ganas de divulgar los demás ecosistemas. Sima de Jinámar se convierte en el referente de esta zona y reivindica la protección de la misma sin dejar de participar en las demás demandas propias del momento; y Turcón, que por méritos propios se convierte en el grupo más veterano y el único que sigue de manera organizada manteniendo viva la antorcha del ecologismo en Telde y todo el Sur-Sureste de Gran Canaria.



Exposición conmemorativa de los 25 años de Turcón-Ecologistas en Acción (1982-2007)

LA COSTA DE TELDE

Extracción de arena en Jinámar



Hasta la década de los ochenta, gran parte de la arena utilizada en la construcción procedía ilegalmente de playas y arenales del litoral grancanario.
En Telde, los arenales fósiles de Tufia y Ojos de Garza y las playas de Bocabarranco y la Condesa en el sector de Jinámar, eran los principales focos de extracción







EL PARQUE MARÍTIMO DE JINAMAR: el circo de la vergüenza

La idea original de recuperar un paraíso de un millón de metros cuadrados para la fauna, la flora y la arqueología del lugar, el circo político y especulador de la isla lo convirtió en un innecesario parque comercial, capaz de arrasarlo todo incumpliendo todas las leyes de protección de ese sector del litoral.
De la ilusión y la confianza en nuestros representantes políticos la ciudadanía pasó al desánimo y a la vergüenza colectiva.

Charcones en el litoral de Bocabarranco



Grandes y pequeños barrancos desaguan en la costa teldense formando calas, ensenadas, pequeños saladares, playas de arenas rubias, negras o de cantos rodados.
Algún barranquillo se descuelga desde el risco, fenómeno que sucede en el litoral de El Goro mientras que otros desvían su cauce, de forma artificiosa para confluir conjuntamente en la misma ensenada, es este el caso del Draguillo y el más modesto barranco de Ojos de Garza.
Todos ellos son verdaderas reservas de biodiversidad y, a pesar del flujo constante de seres humanos, nos siguen sorprendiendo con la presencia estacional de una gran variedad de aves migratorias.



Playa de Melenara

Una playa que hunde sus raíces en la población aborigen que habitaba sus lomas y litoral. Melenara, topónimo aborigen, pasa a ser muelle de embarque de productos agrícolas procedentes de las fértiles fincas de la zona al tiempo que zona de desembarco de los pescadores que faenan en aguas del litoral.



Aquel variopinto arrabal de chabolas y casas construidas con madera y latón en la misma arena negra de la playa termina cayendo para su recuperación, uso y disfrute de su verdadero dueño: el pueblo. Actualmente la playa pública más amplia de la costa teldense luce la bandera azul europea, una distinción que habla de sus cualidades y del mimo que con ella se tiene. Sirva de ejemplo para la recuperación de todo el suelo público ocupado

El bufadero de la Garita



La costa de Telde presenta una variedad de formaciones geológicas digna de mención.
Playas levantadas, arenas fósiles, lavas cordadas, basaltos columnares, imponentes farallones, roques y extensas rasas que varían sus colores según el grado de oxidación de sus componentes volcánicos.
El bufadero de La Garita que añade espectacularidad al litoral, es un verdadero sifón que esconde en sus entrañas curiosos ejemplares de flora y fauna marina. Merece la pena acercarse en mareas vivas para oir la profunda e impresionante respiración del océano.

El lago "Pipicaca"



Las aguas fecales, sin tratamiento alguno discurrían bien por tubos plásticos bien por tuberías de cemento sobre las rocas del acantilado o se vertían directamente sobre la playa. Turcón denunció una y otra vez estos vertidos altamente contaminantes, tanto en Jinámar como en Hoya del Pozo y el barranco de Silva. Actualmente una red de depuradoras permite disfrutar de un litoral más limpio





Exposición conmemorativa de los 25 años de Turcón-Ecologistas en Acción (1982-2007)

AMPLIACIÓN DEL AEROPUERTO = DISMINUCIÓN DE LA SALUD

La ampliación del Aeropuerto de Gran Canaria con la construcción de la 3ª pista lleva consigo uno de los impactos ambientales más nefastos que haya conocido la Isla. De hecho toda la población del Sureste de la Isla se verá perjudicada seriamente, **especialmente penoso será para los que viven en el corredor que va desde el Cruce de Arinaga hasta la Playa de La Garita.**

La mayoría de las personas afectadas por el ruido desconocen cuál será su situación medioambiental. El proyecto de ampliación ha pasado sigilosamente por las distintas administraciones sin que los administrados conozcan el terrible impacto que la ampliación supone. Pese a todo se sigue construyendo en la zona. **¿Culpa de las administraciones o de los administrados?**

Las previsiones que pretendían justificar la 3ª pista no se están cumpliendo. En el 2005 casi 1,6 millones de pasajeros menos de lo que se estimó para ese año en el 2001 **¿Para qué la 3ª pista? ¿Para quién la 3ª pista?**

Madrid-Barajas: llegó a hablarse incluso de la desaparición de Belvis del Jarama por ruidos insanos. La distancia del Belvis a la cabecera de pista es de 3,3 km, la distancia desde la Playa de Salinetas a la cabecera de la tercera pista proyectada en el PDAGC es de 2,6 km, El Carrizal se encuentra a 2,4 km. **Para pensárselo, ¿o no?**





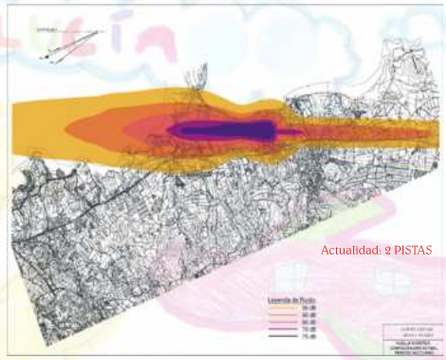

Existe una idea generalizada y extendida que los únicos afectados por la ampliación del aeropuerto son los vecinos de Ojos de Garza. **Penosa apreciación.**

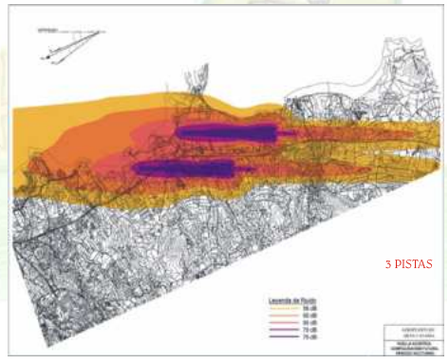

Aproximadamente entre 20.000 y 30.000 personas se verán afectadas notoriamente por el ruido (Arinaga Carrizal El Goro Las Huesas - Salinetas Melenara Taliarte Playa del Hombre Marpequeña - La Garita - ...) **¿Eres de los "afortunados"?**





Extracto del informe del Defensor del Pueblo de 2005 "El mayor número de quejas recibidas por ruido imputable a actividades de responsabilidad pública corresponde a la contaminación acústica aeroportuaria, con gran diferencia sobre las demás". **¿Crees que por aquí se quejará alguien?**

Jesús Herrera alcalde de Algete: *"El aeropuerto de Madrid-Barajas tiene una afección a unos 700.000 madrileños y unos 24 municipios de alrededor del mismo. Las afecciones medio ambientales las dividimos en dos: Una el ruido; otra el queroseno y la contaminación atmosférica del sobrevuelo de aviones sobre nuestras cabezas. Otra también muy importante la seguridad o inseguridad por el sobrevuelo de aviones. También otra afección esta provocada por la huella sonora (las rutas áreas con su gran dispersión) que impide la instalación de colegios, hospitales, casas, etc. con lo que coarta el crecimiento normal de un municipio."* **¿Has oído, leído a algún político por aquí hablando en estos términos?**

Vecinos de Madrid Barajas: "Sé de mucha otra gente, con problemas de nervios y de ansiedad, a la que los médicos han recomendado que abandonen sus casas. Ni siquiera podemos abrir las ventanas para tomar aire. No hay derecho. Nos hemos sacrificado toda la vida para tener un hogar en el que vivir tranquilos y, ahora no vemos el momento de marcharnos de aquí". **¿Crees que aquí será distinto?**



EL GOBIERNO OFRECE A LOS VECINOS TRASLADARSE
Belvis, el pueblo que se niega a desaparecer por el ruido de Barajas
• La apertura de la T-4 del aeropuerto, a tres kilómetros, aumentará el ruido a 90 decibelios
• AENA y Medio Ambiente propondrán a los vecinos la próxima semana trasladarse
• Habitantes de varios pueblos afectados por la ampliación se manifiestan hoy en el aeródromo

GRAN BARCELÓNA
INVESTIGACIÓN JUDICIAL DE LA CONTAMINACIÓN ACÚSTICA DEL AEROPUERTO
El fiscal pide que Gavá Mar deje de sufrir el aterrizaje de aviones

abc.es
Madrid, 06/05/06
Las quejas por ruido en el entorno de Barajas aumentan un 7.000 por ciento

EL PAÍS.es
Madrid, 09/07/06
Algete denuncia a Barajas por el ruido producido por los aviones. El alcalde se queja de que las aeronaves sobrevuelan el municipio

AENA «compra» el silencio de los ayuntamientos afectados por el ruido del aeropuerto de Barajas.
Un informe interno propone dar «monedas de cambio» para «aumentar la comprensión de los afectados»

Madrid, 27/09/07
Un barrio hace las maletas
AENA traslada de casa a 250 vecinos de San Fernando para alejarlos del ruido de los aviones

Exposición conmemorativa de los 25 años de Turcón-Ecologistas en Acción (1982-2007)

EN DEFENSA DE LA AGRICULTURA, LA GANADERÍA Y LA CALIDAD DE VIDA



VALLE DE JINÁMAR

Fotógrafo: HERRMANN, KURT

Año de creación: 1920/2007



PANORÁMICA DE TELDE DESDE EL BARRIO DE LA PRIMAVERA

Fotógrafo: NORMAN, CARL

Año de creación: 1893/2007



PANORÁMICA DE JINÁMAR

Fotógrafo: SIN IDENTIFICAR

Año de creación: 1925/2007

Imágenes del archivo fotográfico de la FUNDACIÓN PARA LA ETNOGRAFÍA Y EL DESARROLLO DE LA ARTESANÍA CANARIA ORGANISMO AUTÓNOMO DEL CABILDO DE GRAN

La agricultura y ganadería locales son los pilares básicos de una economía equilibrada, diversificada y sostenible, significando, además, una garantía de soberanía y seguridad alimentaria.

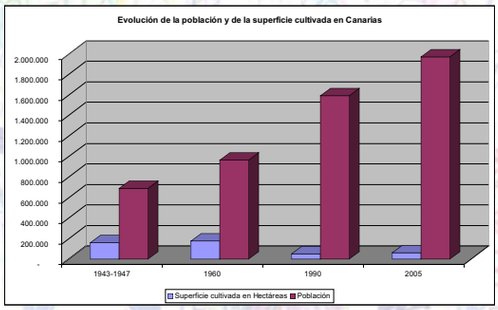



La conservación de la actividad agrícola y ganadera, en sus diferentes formas y realizadas de forma sostenible, enriquecen y mejoran el medio ambiente de los entornos urbanos y áreas degradas; crea y conserva el paisaje; ayuda a la pervivencia de la cultura , la identidad y el arraigo de los pueblos; estimula la vertebración de la sociedad promoviendo las relaciones sociales y comerciales; es una garantía de futuro ante los vaivenes de la economía internacional y, sin duda, aporta calidad de vida a toda la ciudadanía.

Estos hechos convierten a la agricultura y ganadería locales en sectores estratégicos para cualquier pueblo o región.



La comarca de Telde ha sido tradicionalmente una de las vegas agrícolas más importantes de toda Canarias, por su clima y condiciones agronómicas. Estas condiciones siguen perviviendo hoy en día viéndose fortalecidas por la existencia de l recursos hídricos alternativos.

El suelo agrícola, en producción o no, es el recurso más importante y escaso en nuestra isla. El suelo agrícola de las áreas costeras es el más productivo por sus condiciones climáticas y disponibilidad de agua. Las características agronómicas de estos suelos son recuperables con aportación de materia orgánica y prácticas de agricultura ecológica. Este recurso, en nuestro municipio, es cada vez más escaso por el crecimiento del cemento, el asfalto y la especulación. La construcción de nuevas urbanizaciones, instalaciones deportivas y el trazado de nuevas carreteras y autovías, amenazan con destruir de forma irreversible un recurso que ha dado alimento a generaciones durante cientos de años y que, en una sola generación, vamos a destruir para siempre.



Canarias7

TELDE

La desidia municipal da lugar a una plataforma en pro de la agricultura

La organización, de carácter popular, se ha venido gestando desde hace un año y hoy hará su presentación oficial mediante la lectura de un manifiesto

El espacio cultivado en Telde apenas supone un 8% del suelo agrícola con el que se contaba en 1962.

Por todo ello reivindicamos la Defensa del suelo agrícola:

Apoyo a la preservación y protección del suelo agrícola (productivo y potencialmente productivo) del municipio.

De todos es sabido el papel estratégico y fundamental que juega el suelo agrícola sobre el territorio. A través de su protección se preservan espacios abiertos, el paisaje, un importante patrimonio etnográfico e hidráulico y, entre otras cosas, la opción de revitalizar la actividad agraria, sobre todo en sectores emergentes como los del mercado interior, la agricultura ecológica y la agroecología.

Es necesario tomar conciencia de que Telde ha sufrido en los últimos 20 años la mayor transformación paisajística de toda sus historia, sólo comparable con la introducción de la caña de azúcar, y que, además, ésta es prácticamente irreversible. Tenemos que decidir si queremos continuar este camino depredador o si tenemos intención de reconducirlo.



Exposición conmemorativa de los 25 años de Turcón-Ecologistas en Acción (1982-2007)

EL PATRIMONIO HISTÓRICO: UN LEGADO A PROTEGER



El Patrimonio Histórico, o mejor aún, el Patrimonio Cultural, en una concepción más amplia, es uno de los campos de actuación del movimiento ecologista y en el caso del C. E. Turcón ha sido una constante a lo largo de todos estos años, como queda reflejado en algunos de los ejemplos que aquí se pueden ver.

En las actuaciones relacionadas con el Patrimonio Histórico se pueden distinguir dos vertientes claramente diferenciadas pero complementarias entre sí. Por un lado las intervenciones enfocadas a garantizar la conservación de un determinado elemento de interés patrimonial o del Patrimonio Histórico en general, y por otro aquellas dedicadas a la difusión y divulgación de los valores históricos y culturales en determinados lugares.

Las actuaciones de denuncia destinadas a poner en conocimiento de la opinión pública y de las administraciones competentes, determinados atentados contra el patrimonio histórico, el lamentable estado de unos bienes patrimoniales o las posibles afecciones sobre los mismos de obras y demás, han sido desgraciadamente las más numerosas. Algunas de estas actuaciones se han convertido en todo un referente, como el caso de Los Picachos, que se detalle aparte. Los resultados, a modo de balance, pueden considerarse cuando menos esperanzadores. En muchos casos las denuncias sólo han servido para dejar constancia de una pérdida irreparable (p. ej. ver el derribo de una casa supuestamente protegida) o sencillamente no han servido de nada (p. ej. ver Necrópolis del Gallego), mientras que en otros la denuncia de Turcón ha servido para alertar a las administraciones (in)competentes y se ha llegado a tiempo (p. ej. propuesta de extracciones en el Barranco del Draguillo).

Necrópolis del Gallego.- Desde el C. E. Turcón se denunció que iba a verse afectada por el tránsito de espectadores con motivo de la celebración del I Rally de Campeones en la Cruz de la Gallina. Se celebraron ¿10?





ediciones anuales y no se tomó ninguna medida efectiva de protección. La comparación del estado de conservación antes y después, desgraciadamente, nos ha dado la razón.

Barranco del Draguillo.- En su momento, el curso medio del barranco fue propuesto como cantera para la extracción de los materiales para el relleno de la playa del Burrero, lo que además de la destrucción de este espacio natural supondría una afección irreparable para la zona arqueológica. Afortunadamente este proyecto no prosperó.



Las actuaciones de difusión han sido sin lugar a dudas mucho más gratificantes. Se puede considerar un hito significativo en la pequeña historia del colectivo la organización del I Seminario Científico Cultural sobre Patrimonio Histórico, y la posterior publicación de las conferencias, de indudable interés, y que gozó de gran aceptación entre el público. Igualmente, y con un gran nivel de participación se han organizado numerosas visitas guiadas a yacimientos arqueológicas y sitios de interés histórico. Así hubo un ciclo específico de este tipo de visitas a los principales yacimientos arqueológicos de la isla, pero es que el Patrimonio Histórico y Cultural ha estado siempre presente en las rutas de senderismo organizadas desde el C. E. Turcón, en las que a los valores de tipo natural, paisajístico y ambiental de las zonas a recorrer se ha añadido también el interés patrimonial





Exposición conmemorativa de los 25 años de Turcón-Ecologistas en Acción (1982-2007)

PIENSA GLOBALMENTE Y ACTÚA LOCALMENTE





El movimiento de defensa ambiental vela por la supervivencia de este planeta y se opone a un sistema social donde impera la destrucción de los recursos naturales, la depredación del territorio, la desaparición de especies vegetales, animales y, en última instancia, de la propia especie humana. Si a todo ello le sumamos el desarrollo de la industria armamentística, la provocación de conflictos bélicos, las guerras de saqueos y los atentados ecológicos, tendremos la medida de la insostenibilidad del sistema imperante.

Para remontar la crisis ecológica global a la que se enfrenta la humanidad, es necesario apostar radicalmente por otro modelo de sociedad en la que impere la justicia social y ambiental, la igualdad, la paz, la solidaridad y la cooperación entre los pueblos, todo ello dentro de una fórmula de distribución equitativa de los recursos naturales del planeta.

Hoy, más que ayer, es necesario pensar globalmente para definir que, cualquier atentado al medio ambiente, también lo es a los derechos humanos y al soberano derecho de los pueblos a vivir en paz en cualquier territorio del planeta. La respuesta social y comprometida de cada persona tiene que ser en el día a día, en el lugar y espacio donde se reside, porque es la forma cercana de luchar e integrar nuestro entorno natural en general, y el del ser humano en particular.







Exposición conmemorativa de los 25 años de Turcón-Ecologistas en Acción (1982-2007)

LOS PICACHOS





GRAN CANARIA

DESAPARECE UN SÍMBOLO DEL PASADO AZUCARERO TELDENSE

Los Picachos: la historia por los suelos

Una de las dos columnas de los restos del ingenio azucarero del siglo XVI, uno de los recuerdos emblemáticos de la ciudad, sucumbió el lunes ante el abandono institucional

El 14 de febrero de 1994 se produjo el desplome parcial de los restos arquitectónicos conocidos como Los Picachos. Éstos eran, y creemos que continúan siéndolo, un referente histórico y paisajístico de la ciudad de Telde. Desde el primer momento, y van trece años, el C. E. Turcón no ha cesado de reivindicar la recuperación de este emblemático sitio histórico, ante la pasividad y la inoperancia de las administraciones competentes. Así, a lo largo de los años transcurridos, en el aniversario del derrumbe se han convocado concentraciones y actos reivindicativos para demandar del ayuntamiento de Telde el cumplimiento del compromiso adquirido para recuperar este espacio. Lamentablemente, la respuesta municipal ha sido siempre las mismas buenas palabras, la promesa de que ya hay un proyecto de recuperación en marcha, que se están en negociaciones con la propiedad, etc., pero el resultado es evidente porque la herida sigue abierta en la memoria y en el paisaje, y una nueva generación crece con un nuevo referente, Los Picachos han pasado a ser El Picacho, un nuevo recorte a nuestra historia.

¿Qué son y para qué servían Los Picachos?

Del análisis de los restos conservados, de sus características arquitectónicas y de su comparación con construcciones similares, estamos en condiciones de afirmar que las pilastras conocidas con el nombre de "Los Picachos" no serían otra cosa que unos pilares que sustentarían un elemento transversal a los mismos. Este elemento transversal debió ser un canal de madera. A través de este canal se transportaría agua por gravedad, procedente de un depósito o naciente natural situado a una cota superior. La diferencia de altura entre los pilares le daría una inclinación al canal, lo que posibilitaría aumentar la velocidad del agua y por tanto su fuerza. Estamos por tanto ante los restos de un acueducto del que se conservan sólo los pilares de piedra, habiendo desaparecido el canal y otros elementos sustentantes de madera. Pero hay más, también se conservan unas paredes de piedras situadas entre los pilares y lo que parece ser un cubo de molino, elementos todos que debían formar parte del mismo conjunto del ingenio azucarero aquí establecido en el siglo XVI. Además no hay que descartar la presencia de más restos enterrados en el subsuelo inmediato, en las actuales explanadas de aparcamientos.

Todo esto convierte a Los Picachos en un sitio histórico de extraordinario interés que debe ser preservado, restaurando los restos que se conservan y posibilitando el estudio arqueológico de su entorno para delimitar su alcance, para así, una vez recuperados y documentados los restos, revertir este espacio a la ciudadanía como un parque público dotado de un equipamiento cultural.





Exposición conmemorativa de los 25 años de Turcón-Ecologistas en Acción (1982-2007)

LOS PRIMEROS AÑOS DE TURCÓN
"Se hace camino al andar"

La silueta de una paloma blanca sobre la isla de Gran Canaria.
El fantasma de la extinción de especies toma cuerpo en un ejemplo sangrante: la desaparición de la paloma turqué, conocida también como TURCÓN, ligada a los bosques de laurisilva.
Sobre la silueta, surge el nombre rotulado en negro. Los trazos rectilíneos elegidos por la infantil artista, simbolizan las rígidas líneas de un ataúd.
A finales del año 1982, decenas de niños y jóvenes del barrio de El Calero en el municipio de Telde **comenzaron a expresarse en radio y prensa** para que sus actitudes motivaran una reflexión ciudadana y sus acciones se convirtieran en una propuesta activa, crítica y participativa, ante el grave deterioro del medio natural y la preocupante pérdida de biodiversidad tanto en el municipio como en el resto del territorio canario.
Lamentablemente, veinticinco años después, la destrucción de espacios y especies continúa inexorablemente por todo el territorio municipal e insular.
Ciega la población y haciendo oídos sordos y vista gorda los gobernantes, la lucha por la vida y el espíritu ecologista debe continuar más vivo que nunca.
Es triste constatar que, sólo los vaivenes económicos, nos hacen recapacitar sobre el deterioro sistemático del paisaje y sus elementos esenciales.
Un nuevo mundo sonoro, lleno de ruidos muchas veces, silencio sepulcral otras, se asocia a la voraz antropización del territorio.
Esta artificialidad carente de armonía, sustituye en las ciudades, zonas industriales y viales a aquellos más agradables, relajantes y melódicos, los sonidos vitales de la naturaleza que acompañaron siempre a nuestros padres y abuelos y que son silenciados o relegados a los rincones más recónditos de nuestra geografía insular.

El segundo y definitivo logotipo del grupo ecologista fue dado a conocer en el transcurso de las Terceras Jornadas ecológicas celebradas durante los meses de febrero y marzo de 1985 en El Calero.

¡Se realizaron actos y actividades a lo largo de dos meses!

Charlas, debates, jornadas sobre plantas, exposiciones, huertos y jardines canarios, visitas y excursiones a centros ambientales de la isla, rutas ecológicas, intercambios de propuestas educativas, recepción de decenas de centros de la isla a una de las mayores representaciones de flora autóctona en un centro educativo, el centro de educación Infantil y Primaria Esteban Navarro Sánchez, **conformaron unas jornadas históricas que consolidaron definitivamente la educación ambiental y el movimiento ecologista en Telde.**



Comenzaba un nuevo curso escolar en este centro emblemático situado en el barrio de El Calero en el municipio grancanario de Telde.
El dinamismo de un nutrido grupo de alumnos junto a la labor de un vocacional y apasionado maestro de Ciencias Naturales les anima a recorrer y conocer, explorar e investigar toda la geografía municipal: playas, barrancos, llanuras y montañas.
De la costa a la cumbre unas veces, de las estribaciones montañosas en dirección al litoral otras tantas, conos volcánicos, llanos, calderas, valles, imponentes farallones acantilados o suaves playas de arenas o cantos rodados desfilan ante los inquietos y críticos ojos juveniles.

En Telde hace un cuarto de siglo, tanto en educación medioambiental como en la protección del territorio, estaba todo por hacer.
Ni siquiera eran temas de debate, reflexión y preocupación, mucho menos de actuación.
Varias playas se encontraban ocupadas por chabolas y construcciones ilegales que monopolizaban el uso del espacio público al tiempo que, carentes de infraestructuras apropiadas, vertían sus aguas fecales directamente a la playa.
En el casco urbano no existía siquiera una papelera donde poder depositar los viandantes sus residuos. ¡Otro tanto sucedía en los barrios que habitaban!
Los residuos domésticos, carentes de contenedores, se amontonaban en las aceras al alcance de animales callejeros, ratas y ratones.
Los ciudadanos de Telde soportaban en su deambular por las calles del municipio los rigores de un sol inclemente la mayor parte del año, sin la inexistencia de una mínima sombra donde cobijarse.



El basurero municipal se situaba sobre el asentamiento de un yacimiento arqueológico, el Morro Calasio.
Las inquietudes del Colectivo y una buena recepción y capacidad de un diálogo constructivo - **¡Qué se echa de menos esta virtud en estos tiempos de endiosamiento y autismo corporativo!**, por parte del gobierno municipal propiciaron la forestación de la mayoría de las calles del casco y barrios municipales, la presencia de papeleras en todos los núcleos urbanos, la clausura del vertedero de Morro Calasio y el inicio de una campaña que aún continúa abierta en aras de la recuperación del espacio público en todo el litoral.



Excursiones y sendas ecológicas permiten ver a los jóvenes naturalistas unos paisajes abandonados y deteriorados. Ciertamente, no están nada satisfechos de lo que observan y así lo manifiestan en sus asambleas ecologistas.
Bosquetes de tarajales y palmerales quemados en la desembocadura de los barrancos Real, de Jinámar y de Silva, extracciones de arenas en varias playas, vertederos incontrolados por todos los barrancos, yacimientos arqueológicos abandonados, ríos de aguas fecales bajando por los barrancos hasta formar, en algunos casos, lagos pestilentes como el de Jinámar, contaminación atmosférica de la central térmica, sin filtros adecuados…
Era necesaria una acción decidida y eficaz en la rehabilitación del municipio.

Paisaje del vertedero de Morro Calasio en el pasado.
Panoramas desoladores de espacios descuidados, maltratados, abandonados con el beneplácito o la impotencia de una institución municipal que, dando un pésimo ejemplo, era el usuario de un enorme vertedero incontrolado en lo alto del Morro de Calasio, justo encima del yacimiento arqueológico del mismo nombre y de enorme interés, situado en pleno barranco de Silva, sepultando así un espléndido cardonal-tabaibal y contaminando el acuífero.
Tanta desidia, tanto abandono condujo, tras múltiples reuniones, a la creación del grupo naturalista TURCON. Al afán por conocer se une rápidamente el afán por defender, siendo ambas facetas, la naturalista y la ecologista, el ideario del grupo desde entonces.





Curso escolar 1985-1986, revista "Alerta Juvenil" del C.P. Esteban Navarro Sánchez.





Exposición conmemorativa de los 25 años de Turcón-Ecologistas en Acción (1982-2007)

RESIDUOS: FUENTE DE RECURSOS

LOS RESIDUOS ¿UN PROBLEMA?

Hace miles de años que la especie humana habita sobre La Tierra. Sin embargo el problema de los residuos comienza realmente con la explotación minera y se intensifica en los últimos 40-50 años, cuando el planeta empieza a quedarse pequeño en algunas zonas debido a la enorme generación de supuestos desechos, destinados al vertido o la eliminación.

El incremento del nivel de vida, en muchas ocasiones, ha ido asociado a un desarrollo sin planificación, con una explotación irracional de los recursos y un consumismo desproporcionado, persiguiendo beneficios puramente económicos.



Una de las consecuencias más graves ligadas a este desarrollismo económico sin medida la constituye, precisamente, la tremenda generación de residuos, que supone una agresión clara al medio ambiente.

En España se producen más de 300.000 toneladas/año de residuos, cifra que están en constante aumento. Existen en nuestro país cantidades disparatadas de productos químicos, residuos agrícolas, mineros y urbanos que van superando, con mayor frecuencia cada vez, la capacidad de asimilación del medio ambiente.

En Canarias el problema se agrava debido al limitado territorio, a la alta densidad de población y de actividades económicas generadoras de residuos (sector servicios principalmente) y a la fragilidad y diversidad de los ecosistemas que alberga.



Ante esta situación el Colectivo Turcón-Ecologistas en Acción aboga por una gestión integral de residuos, donde se enfatice la reducción en origen, el reciclado, la reutilización y la valorización (que no incineración) de los residuos. Apoyamos un consumo y una producción sostenibles para el medio ambiente, lo que afecta de manera directa a la generación de residuos.

En el plano local, Turcón-Ecologistas en Acción plantea propuestas como las siguientes:

REDUCCIÓN DE LA PRODUCCIÓN DE RESIDUOS:

Se propone desarrollar un plan específico de minimización y reutilización de residuos en el ámbito público, residencial y empresarial. Una de las primeras acciones será poner en práctica una campaña permanente de educación para el consumo responsable y la reducción en la generación de residuos.



MEJORA DE LA RECOGIDA SELECTIVA DE RESIDUOS:

Disposición de más contenedores y más cercanos a los residentes. Vigilancia del circuito de residuos y transparencia informativa hacia la ciudadanía en cuanto a su gestión.



DESARROLLO DE PROYECTOS PILOTO DE RECOGIDA SELECTIVA DE MATERIA ORGÁNICA EN DOMICILIOS Y MERCADOS.

Tratamiento en el municipio en combinación con los residuos procedentes de las podas de parques, jardines y particulares. Establecimiento de pequeñas plantas de tratamiento descentralizadas para producción de compost o vermicompost, para su reutilización en jardinería y huertos urbanos.



...y vuelta a empezar...



Exposición conmemorativa de los 25 años de Turcón-Ecologistas en Acción (1982-2007)

CON TRABAJO E ILUSIÓN SEGUIMOS CAMINANDO

Veinticinco años de acción y aún seguimos con ánimos de lucha por la ecología y el medio ambiente. Nos surgen nuevas iniciativas para continuar afrontando retos ambiciosos y necesarios para ofrecer alternativas y respuestas a una sociedad cambiante, cada vez más mentalizada en la conservación del planeta y sus recursos.

IMPULSANDO LA PARTICIPACIÓN

Siempre hemos tenido un talante dialogante, a la vez que firme, en la necesidad del acceso a la información ambiental, y una exigencia en el cumplimiento del marco legislativo que desarrolla esta participación.
Abundantes han sido los conflictos o malentendidos a nivel institucional en los procesos de informaciones públicas donde casi ninguna administración se libra de actitudes oscurantistas y , a veces, hasta punibles.



CONSEJO SOCIAL. JUNTOS POR LA CIUDAD

Múltiples han sido las apuestas de Turcón-Ecologistas en Acción, por fomentar una cultura de la participación, una democracia participativa y siempre al lado del movimiento ciudadano.
Tanto en el debate del Reglamento de Participación Ciudadana como en las alegaciones presentadas por las federaciones vecinales por el uso restrictivo que se hacía de la Ley de Medidas para la Modernización del Gobierno Local, allí estuvimos haciendo oír nuestra voz
Pedimos participar en el Consejo Social de Telde, y al final fue contemplada la solicitud de inclusión en este órgano de participación (creado y nunca constituido).

PROPUESTAS POLÍTICAS. ELECCIONES. DEBATE ABIERTO.





Varias han sido las elecciones que han contado con documentos de Propuestas políticas tanto a nivel local como provincial y todas estas peticiones entregadas a cada uno de los partidos presentados a las elecciones, forman parte del amplio archivo del colectivo.
En este veinticinco aniversario, el documento ha tenido el mismo número de propuestas que años cumplidos y se ha estructurado en los epígrafes: energía y contaminación atmosférica, transporte y movilidad, gestión sostenible del agua, residuos, urbanismo y territorio, litoral y medio marino, patrimonio histórico y participación ciudadana.
La intención es que estos puntos programáticos figuren en los programas y agendas políticas tanto del gobierno como de la oposición.

ADELANTE AVANZA CON NOSOTROS. TE ESTAMOS ESPERANDO

Cada vez somos más los que pensamos que hay que cambiar de modelo y buscar una sociedad mas armónica e integrada con la naturaleza. Si tú también piensas así, tu sitio está con nosotros. APÚNTATE A LA ECOLOGÍA, ES NATURAL











Exposición conmemorativa de los 25 años de Turcón-Ecologistas en Acción (1982-2007)

TUFIA Y AGUADULCE



Tufia antes

Un poblado anárquico, de bloques levantados a la carrera y con nocturnidad componían un poblado que iba cimentándose y consolidando a cuenta de los grandes cantos rodados que conformaban las viviendas y la muralla sur del yacimiento arqueológico.

Las aguas fecales, sin tratamiento alguno discurrían bien por tubos plásticos bien por tuberías de cemento sobre las rocas del acantilado o se vertían directamente sobre la playa.



Tufia en la actualidad

La lucha entablada por un puñado de vecinos, partiendo de un ilegal uso del suelo en el momento de fabricarse la mayoría de las viviendas, llevó a la consolidación de un poblado a través de estrategias y presiones políticas que les permitió con los años disponer de agua, luz, carretera, recogida de basura, saneamiento, teléfono y servicios varios, hipotecando con su defensa a ultranza de la ilegalidad una playa de todos en un espacio de todos y privatizando suelo público tanto en laderas como en cuevas habitación aborígenes hoy convertidas en cuevas vivienda ilegales.



Aguadulce hace 20 años

La urbanización clandestina e ilegal del espacio llevó a fabricar hasta el límite de la marea, de la que se defendía la primera línea de casas con pequeños muros de contención (algo similar a lo que ocurre actualmente en la urbanización también ilegal de Ojos de Garza). Así, en marea alta, no existía franja alguna de playa de arena, ocupada íntegramente por las viviendas. Asimismo los riscos de ambas vertientes estaban ocupados por las mismas, acercándose anárquicamente al cerramiento del poblado aborigen y utilizando sus piedras de la muralla norte para dichas viviendas.



Aguadulce en la actualidad

Dos décadas más tarde, la recuperación del espacio ha sido espectacular.

Desaparecidos prácticamente los restos de escombros, la playa presenta su perfil primigenio y la flora de la zona comienza a colonizar nuevamente sus arenas, al tiempo que recupera su uso como zona de ocio.

Balancones, uvas de mar, salados, tomillos marinos, camelleras y el endémico chaparro vuelven a tapizar un suelo arenoso salpicado de una miríada de caracoles marinos fósiles



Un paraíso de arena en un espacio protegido

El espacio natural que engloba a las dos playas forma parte de un amplio y muy deteriorado ecosistema singular con la presencia de arenales y un sistema dunar fosilizado.

Sin menoscabo del valor paleontológico de tal yacimiento, la flora asociada a esta formación arenosa incluye especies del alto valor biológico por su endemicidad y su rareza, tal es el caso del chaparro (*Convolvulus capuz-medusae*) y de la piña de mar (*Atractylis preauxiana*).



Un poblado prehispánico marginal

Uno de los poblados costeros más importantes del pasado aborigen de nuestro municipio, se salvó de la desaparición en los años sesenta gracias a la drástica pero expeditiva intervención del ejército acordonando la zona a proteger de la rapiña y el saqueo sistemático de sus piedras con alambradas militares.

Actualmente, aún a sabiendas de su valor histórico y patrimonial y de su importancia como recurso pedagógico y de concienciación ciudadana, el yacimiento y su cerramiento se encuentran en el más lamentable de los abandonos institucionales.



Exposición conmemorativa de los 25 años de Turcón-Ecologistas en Acción (1982-2007)

TURCÓN SE EXPRESA:
Las publicaciones de Turcón

Año 1982
Turcón es el primer portavoz escrito del colectivo ecologista.
Su primer número ve la luz como suplemento de un periódico escolar: Tribuna, publicación de prestigio nacional editada en el mismo centro donde nace el colectivo. Ambas son pioneras en la utilización de la prensa escolar como recurso educativo en Canarias.




Años 1982 – 1986


Niños y niñas del barrio de El Calero conciencian a la población teldense mediante estas hojas informativas que periódicamente tratan los temas más candentes de la realidad ecológica tanto municipal como nacional e internacional.
Desde la utilización de la fosa atlántica para residuos nucleares hasta campañas sobre un Telde más limpio, Turcón invita a la reflexión y a la participación del ciudadano.




Año 1984
Murales con escaso texto. Es la imagen la que cobra el protagonismo.
Una campaña contra el abuso de algunos cazadores sobre las especies protegidas iniciaron unan serie de murales donde los defendidos eran especies singulares de la fauna, flora y paisajes de Telde.








Años 1997-1999


Con portada a todo color y realizada en imprenta, el colectivo recupera el nombre de su primera publicación.
El nuevo "TURCÓN", con una periodicidad cuatrimestral, se convierte en foro de opinión y reflexión, medio divulgativo e informativo, canal de denuncia y foro para proyectos de educación ambiental, energía limpia, agricultura ecológica y desarrollo sostenible, sin olvidar la formación en el conocimiento de nuestro archipiélago y de la Macaronesia así como una habitual sección de humor.



Años 1982 – 1986
"Stop a los juguetes bélicos" se titulaba el primer monográfico del colectivo sobre el respeto a la vida. Le siguieron otros sobre la insostenibilidad de un territorio municipal que apostaba por el asfalto y el hormigón.
¡Más zonas verdes! Llevaba por título el segundo, que defendía un municipio más saludable. Fruto de la denuncia fue la propuesta municipal de crear grandes parques en los barrios de San Juan y San Gregorio, ambos una realidad actualmente.
Con la titulada: "Deterioro ecológico en el municipio" se alertaba sobre el estado de los yacimientos arqueológicos abandonados y expoliados y sobre las viviendas y chabolas ilegales presentes en toda la costa.

La Revista Andancio:
A lo largo de varios años (2001-2003) un grupo de personas, inquietas por difundir la problemática ambiental de Telde y por ocupar un espacio informativo, comenzaron a publicar una revista titulada Andancio: palabra utilizada comúnmente en el habla canaria referida a pequeñas epidemias de temporada. Entonces, como un andancio, aquella hoja informativa pretendió que todos nos contagiáramos de concienciación, ganas de expresar y actuar en beneficio del medio ambiente.







Años 1985-1987
Esta revista trataba sobre plantas de interés cuyas poblaciones en Telde eran de censo reciente o presentaban condiciones precarias que hacían difícil su supervivencia.
Así, tras la joya del endemismo conocido como el corazoncillo (*lotus kunkelii*) que se encuentra prácticamente en el linde municipal y cuya población de Jinámar se encuentra al borde de la extinción, le siguieron la escasísima población de toldas (*Euphorbia aphilla*) registrada por miembros del colectivo en la desembocadura del barranco Hoya del Pozuelo, la piña de mar, el chaparro y la siempreviva marina.









Exposición conmemorativa de los 25 años de Turcón-Ecologistas en Acción (1982-2007)

LA PALABRA, LA IMAGEN Y EL RECUERDO EN EL COMPROMISO DE LA ACCIÓN.

EL ORIGEN DE ESTA EXPOSICIÓN CONMEMORATIVA



CRECE LA FÉRTIL SEMILLA

No todos los días una ONG cumple 25 años de existencia. Es motivo de alegría y satisfacción por parte de los que hoy en día integran, de forma voluntaria, este Turcón-Ecologistas en Acción, recordar el trabajo de tantas y tantas personas que han hecho posible que Turcón haya estado vivo durante este fecundo espacio de tiempo. Con esta idea, el XXV Aniversario, celebrado el año 2007, fue el escenario donde se generó y maduró el proyecto de aglutinar toda la información que disponíamos, ordenándola por temáticas y de forma expositiva, clara y sencilla, para mostrarla al público. La dinámica de trabajo participativo, de reuniones, encuentros y tertulias, es donde el intercambio de experiencias y conocimientos ha ido enriqueciéndonos como miembros de un grupo plural, activo y en constante desarrollo. Hemos recordado viejas luchas y, por supuesto, hemos visto la evolución ambiental y urbanística de nuestro municipio, primero, y nuestra isla, después, convirtiéndonos en fedatarios del descalabro ecológico de este frágil territorio.

DIBUJANDO PARA CONSERVAR. LOS NIÑOS Y EL PLANETA. EL FUTURO VERDE Y NATURAL.

En la mente y en el trabajo diario y cotidiano de los ecologistas de Telde siempre ha estado presente la educación ambiental. Entendemos que formar a los jóvenes es un reto que, aún hoy, las administraciones realizan de manera deficitaria y sesgada. Desde los proyectos de revistas y documentación en el C.E.I.P. Esteban Navarro Sánchez, el proyecto escolar "Conservemos nuestros Barrancos", pasando por los Huertos Escolares, las repoblaciones forestales, Un árbol familiar, y ahora los talleres de papel y lombrices "Ecoteca", los niños y las niñas siempre están presentes en nuestro trabajo, en el diseño y puesta en práctica de nuestros proyectos de dinamización ambiental. Para esta exposición, concebimos su participación mediante unos talleres de verano, en la Casa de la Juventud y en el C.E.I.P. Gregorio Chil y Naranjo, de Las Huesas, para que reflexionaran, interiorizaran y, al final, reflejaran sobre el papel su conocimiento y vivencias de la naturaleza, previa charla introductoria. Sus dibujos están recogidos e integrados. Recorren como nexo de continuidad todos y cada uno de los paneles de esta muestra. Es la interpretación de los niños y niñas de nuestra naturaleza, de su medio natural, lo que sienten, cómo lo ven y cuáles son sus deseos. Al fin y a la postre, es una visión limpia y sin contaminar, que quieren recoger y heredar de nosotros un futuro más verde y natural. **¡¡¡Es el momento de ver con sus ojos, y construir y dibujar con sus manos, una conciencia planetaria!!! Vamos a hacerles caso. Sus opiniones son sinceras.**



VISUALIZANDO LA HISTORIA DE TURCÓN

En este recorrido expositivo están reflejadas tres generaciones de ecologistas. Los fundadores, teniendo como referente temporal los años 80; a continuación, el trabajo de los años 90 donde aparecen en escena otras personas, durante una etapa muy difícil, con muchos frentes abiertos y escasos recursos. Y, finalmente, la generación del siglo XXI, donde la savia nueva y la energía han dinamizado a un grupo que aspira a un cambio generacional, con nuevos proyectos para nuevas demandas, quizás más dramáticas para nuestro planeta.
Con tantos años de trabajo y documentación generada, conocer la intrahistoria de Turcón no es fácil; por ello, visualizarla mediante estos veinticinco paneles supone, para algunos miembros de hoy en día, refrescar las cosas que muchos compañeros han realizado, y de esta manera rendir justo homenaje a aquellos que pusieron su granito de arena por la ecología en Telde.



AÑO 2002. Canarias 7 y la Provincia recogen los premios Turcón 2002. Carmen Delia Aranda y Antonio Fernández en la foto.

José Manuel Espino Meilán nombrado presidente honorífico del Colectivo Turcón



AÑO 2003. Pepe Naranjo, Jaime O'Shanahan y Juan García Luján premios Turcón por su labor solidaria y ambiental.



AÑO 2004. El grupo La Vinca de Firgas, José Sánchez y Yiyo Espino fueron premiados por su labor en defensa del medio ambiente y las tradiciones.

EXPOSICIÓN ITINERANTE: Moviendo las ideas y la conciencia

La exposición del XXV Aniversario tiene intención de recorrer varios lugares para acercar sus contenidos y sus deseos de mentalización, y posibilitar su completa visualización. Además, Turcón quiere llevar sus paneles a los centros escolares para que los niños vuelvan a trabajar y a interpretar la exposición. Haremos concursos, juegos y volveremos a vivir junto a ellos sus experiencias y sentimientos de la situación actual del planeta Tierra, de los seres vivos, y cómo queremos que sea.



Atrévete a tocar, pasa y quédate.

El Colectivo Turcón-Ecologistas en Acción es una ONG de carácter ambiental y, por tanto, carente de recursos estables. Tu participación y colaboración siempre es necesaria. El activo más valioso son nuestros socios y colaboradores. Participa con nosotros, tenemos un variado programa de actividades: ¡únete!

También puedes contribuir económicamente: cómpranos libros, llévate una ficha de socios o aporta tu granito de arena en la cuenta de Turcón.

La defensa del medio ambiente es tarea de todos: TUYA TAMBIÉN.

Nuestras reuniones son abiertas. Ciberactúa en nuestra red telemática.

www.turcon.org

E-mail: turconsenderismo@gmail.com

ÚNETE A LA ECOLOGÍA. ACÉRCATE A TURCÓN. NO ESPERES MÁS. ENTRA EN ACCIÓN.

Exposición conmemorativa de los 25 años de Turcón-Ecologistas en Acción (1982-2007)

5.1 Creación de una Unidad Didáctica para los centros educativos

Aprovechando el Aniversario y la generación de los 25 Paneles que exploran el mundo ambiental y la lucha ecológica, uno de los objetivos del Colectivo con esta exposición fue su llegada a los centros de Primaria y Secundaria de la isla y convertirlos en recursos capaces de generar conocimiento, dinamización y debate sobre temas esenciales para la vida y el medio ambiente.

Para su uso pedagógico, se nos ocurre una posible agrupación por temas. Tal vez, la razón sea buscar mayor eficiencia a la hora de utilizar este dossier informativo como recurso didáctico o, simplemente, que pueda servirles de orientación a la hora de explorar en su contenido.

La exposición era dinámica, flexible y adaptada a las necesidades concretas de cada centro. Consideramos que un tiempo razonable de exposición debería rondar las cuatro semanas por centro.

Su forma de aplicación:

- Los niveles seleccionados (1º, 2º, 3º, 4º de E.S.O. y 1º y 2º Bachillerato) elegirán varios temas, bien monográficos, bien agrupados por temáticas relacionadas (agua y energía, arqueología y sociedad, pérdida de suelo y evolución económica,...) y sobre ellos, partiendo de las fichas asociadas a los paneles agrupados, ampliarán su información a través de técnicas diversas: registro oral, debates, entrevistas, visitas a las zonas tratadas...

- Según las temáticas tratadas en el aula y materia –variables según el momento de la programación-, los paneles servirán de elemento de reflexión y motivación a la hora de abordar problemáticas diversas: agua, suelo, aire, patrimonio, infraestructuras viarias, medios de transporte, litoral, fauna, flora, educación ambiental... desde una perspectiva de valoración del recurso, respeto, reivindicación, lucha ciudadana y desarrollo sostenible.



Biblioteca de Arnao, presentación e inauguración de la Exposición, septiembre 2007.

Se crearon materiales para los centros escolares. Aunque, la exposición, sugiere un cierto localismo en su tratamiento ningún tema de interés natural, energético y de problemáticas ambientales, se escapa a la acción ecológica comprometida y mantenida en el tiempo. Tratamos de expresar, con la ayuda de imágenes y dibujos infantiles, una historia sencilla, bajo la cual se arropa un cuarto de siglo de vivencias y conocimientos, de luchas calladas y manifestaciones bulliciosas, de pequeñas o grandes victorias relacionadas siempre con la calidad de vida y dolorosas derrotas donde los tristes ganadores son la especulación y sus abyectos intereses.

Pocas veces los seres vivos - plantas y animales, que comparten esta limitada tierra insular - y los espacios naturales de donde se expulsan, exterminan o malviven.

Transformados en aras de un progreso malentendido, en áridos paisajes de hormigón y asfalto, de bullicio y ruidos estridentes que se aúnan al silencio estremecedor que acompaña ineludiblemente la ausencia de vida natural.

Nuestra ceguera nos impide reconocer que los derrotados siempre - dudarlo es reflejo de una enorme soberbia y una mayor ignorancia - somos todos nosotros.

Recordando a Einstein, un buen día de su portentosa y creativa existencia, geniales investigaciones y proféticas palabras, dijo algo así: “Hay dos hechos que se me presentan con una dimensión infinita: el tamaño del Universo y la estupidez humana. Sólo de una de ellas estoy convencido con absoluta certeza”.









PANEL 1 : Los primeros años de TURCÓN

- Un ave endémica es el símbolo del colectivo ecologista TURCÓN. Busca información sobre ella: se trata de la paloma turqué, un ave unida a los bosques asociados al Monteverde. Investiga en qué islas de nuestro archipiélago habitaba en el pasado, en cuáles sigue presente e indaga sobre su situación en la actualidad.

- Nace el colectivo TURCÓN en el seno de un centro educativo. Averigua el nombre de dicho colegio, el barrio donde se ubica y la denominación del barranco que discurre frente a sus aulas y cuyo cauce desemboca en la playa Hoya del Pozuelo.

- La calle donde se llevó a cabo la repoblación de la fotografía se sitúa frente al Mercado Municipal de Telde y el teatro Juan Ramón Jiménez en el barrio de San Gregorio. Fue tomada hace unos veinte años. Obsérvala en la actualidad. Realiza un análisis comparativo sobre la reforestación de dicha vía comentando las mejoras y los inconvenientes de cada momento: en el pasado y en el presente.

- Indaga y busca el significado de estas expresiones:
  - Aguas residuales
  - Construcción ilegal
  - Educación ambiental
  - Senda ecológica

-Preguntando a mi amigo el diccionario:
  - Chabola
  - Debate
  - Logotipo

- Juego de rol:
Eres un experto en recuperación paisajística. El Ayuntamiento de Telde te propone un trabajo interesante. Tu labor consiste en elaborar un proyecto de recuperación.

En las laderas del barranco de Silva, justo en la zona donde se asienta un importante yacimiento arqueológico, se encuentra un enorme basurero. Las montañas de escombros y basuras urbanas cubren parte de la ladera y ocultan parcialmente algunas de las cuevas. La institución municipal ha clausurado el vertedero y quiere rehabilitarlo con un proyecto integral. Tú quieres participar en el concurso de ideas.

PANEL 2 : Con trabajo e ilusión seguimos trabajando

- ¿Qué entiendes por impulsar la participación ciudadana?

- Averigua qué propuestas hizo TURCÓN a todos los partidos en su programa ambiental. ¿Alguna de ellas tiene que ver con la Educación Ambiental en los centros educativos? Consulta la página web del colectivo ecologista y, tras su visionado, manifiesta tu opinión. www.turcon.org

- ¿Qué es el derecho de acceso a la información pública?

- Indaga y busca el significado de estas expresiones:
  - Marco legislativo
  - Talante dialogante
  - Movimiento ciudadano
  - Agenda política

- Preguntando a mi amigo el diccionario:
  - Punible
  - Epígrafe
  - Lema
  - Ecología

- Juego de rol:
Eres un detective ecológico. Infórmate antes y luego favorece un debate en tu clase sobre esta situación:

Un ciudadano desea obtener información sobre un espacio natural o un territorio sobre el que está proyectada una infraestructura autopista, aeropuerto, circunvalación...- que a todas luces cambiará paras siempre dicho espacio, afectando zonas agrícolas, paisajísticas y ecológicas de alto valor biológico.
¿Crees tú que las instituciones públicas favorecen y facilitan el material de consulta necesario a los ciudadanos o personas interesadas en presentar alegaciones o, por el contrario, dificultan dicho proceso?

PANEL 3 : El origen de esta exposición conmemorativa

- Señala algunos de los proyectos de Educación Ambiental que el colectivo TURCÓN ha llevado a cabo en estos veinticinco años de existencia.

- ¿Por qué son necesarios los socios y los colaboradores en una O.N.G.?

- Entra en la página web del colectivo y explica a tus compañeros de clases alguna noticia que te resulte de interés.

- Envía un e - mail a TURCÓN solicitándole información precisa sobre alguna campaña o excursión o , simplemente, envíales un mensaje. www.turcon.org

- Indaga y busca el significado de estas expresiones:
  - ▪Red telemática
  - ▪ONG
  - ▪Exposición itinerante

- Preguntando a mi amigo el diccionario :
  - ▪Fedatario
  - ▪Fecundo
  - ▪Ecologista
  - ▪Intrahistoria
  - ▪Panel

- Juego de rol :

Eres un personaje inquieto y creativo. Tienes tus propias ideas sobre un mundo mejor, donde la incidencia del ser humano en el medio que habita sea más responsable y menos destructiva. Formarás parte de un equipo de expertos que debatirán las condiciones idóneas para potenciar un mundo sostenible:

Tema a debatir : Una conciencia planetaria
Algunas referencias a tener en cuenta:

- ▪Fin del hambre
- ▪Fin de las guerras
- ▪Protección de bosques, montañas, ríos, mares...
- ▪Atmósfera limpia, contaminación cero
- ▪Energías limpias, energías renovables

PANEL 4 : La Casa Verde

- Averigua qué servicio público se presta actualmente en la vieja casa de Arnao, sede propuesta en su momento para la Casa Verde.

- ¿Siempre fue así ? Investiga el pasado de esta zona agrícola.

- ¿Qué entiendes tú por teléfono verde?

- ¿Cuáles eran los objetivos previstos por el colectivo TURCÓN para la Casa Verde?

- Indaga y busca el significado de estas expresiones:
  - ▪Campaña de apoyo
  - ▪Voluntariado ambiental
  - ▪Conciencia planetaria
  - ▪Dinamización ambiental

- Preguntando a mi amigo el diccionario:
  - ▪Adhesión
  - ▪Anhelar
  - ▪Seminario
  - ▪Paciente
  - ▪Debate

- Eres un dirigente político

Sabes que en tu municipio hay un histórico movimiento a favor de la ecología y la Educación Ambiental. Este colectivo te presenta un proyecto de Casa Verde. Desde la institución que representas se promueven y desarrollan actividades diversas encaminadas a encauzar una buena gestión ambiental.

¿Cómo gestionarías la Casa Verde municipal y qué acciones crees que deberían desarrollarse desde dicha sede?

PANEL 5 : Historia del movimiento ecologista en Telde

- ¿Quién fue don Pedro Hernández Benítez?
- ¿Y don José Arencibia Gil?
- Cuatro colectivos aúnan esfuerzos a partir de los años ochenta para defender el patrimonio natural y cultural de la isla: Telle, Sima de Jinámar, Mega y Turcón. Averigua qué significado tienen sus nombres. Utiliza la Red para saber algo más de ellos y si siguen activos en la actualidad.
- ¿Cuál es el nombre aborigen por el que se conocía a Telde en tiempos de la conquista castellana?
- Indaga y busca el significado de esta expresión:

▪ Toba volcánica

- Preguntando a mi amigo el diccionario:

▪ Ecología
▪ Bregar
▪ Querella

- ¿Turcón? Sientes curiosidad por saber quiénes son. Pon manos a la obra e investiga sus orígenes.

En los años ochenta un nutrido grupo de alumnos del Centro de Infantil y Primaria Esteban Navarro Sánchez, situado en el barrio de El Calero en el municipio de Telde, deciden constituirse en un grupo naturalista que pretende la defensa y mejora del medio natural y el conocimiento de sus valores, tanto biológicos como culturales. Bajo el nombre de Turcón, nace un proyecto de futuro, el actual colectivo ecologista.

Debes contestar a:

a. ¿Cómo evolucionó este colectivo?
b. ¿Dónde y cuándo se reúnen?
c. ¿Qué actividades desarrollan?
d. ¿Cómo puedes pertenecer al colectivo?
e. ¿Puedes participar en sus campañas? ¿Cómo?
f. ¿Cuál es actualmente el campo geográfico en que desarrolla su labor de promoción y defensa del medio ambiente?

PANEL 6 : Piensa globalmente y actúa localmente

- ¿Por qué un atentado al Medio Ambiente supone un atentado a los Derechos Humanos?
- Crees que en estos momentos se está favoreciendo el desarrollo de la industria armamentística?
- ¿Qué entiendes por destrucción de los recursos naturales?
- ¿En qué consistió la campaña: "Revivir el mar" que realizaron los colectivos El Guincho y Turcón? Averigua si aún sigue vigente.
- Busca información sobre el proyecto Tindaya.
- Indaga y busca el significado de estas expresiones:

1. Crisis ecológica
2. Justicia social
3. Justicia ambiental

- Preguntando a mi amigo el diccionario:

▪ Lanzadera

- Eres miembro activo de un colectivo ecologista de Fuerteventura. En una de las reuniones periódicas se acuerda montar una campaña de protesta. Se pide contundencia en las propuestas pues se pretende conseguir un alto impacto en los me dios de comunicación y que sirva de revulsivo a una sociedad civil que asiste pasiva al expolio continuo de dinero público y a la postre al destrozo irrecuperable de un símbolo: la montaña sagrada.

La razón de la campaña viene dada por esta información resumida:
En Tindaya, una montaña de la isla de Fuerteventura, grupos políticos e intereses económicos pretenden horadar la montaña para llevar a cabo una gigantesca escultura. Nunca se preguntó al pueblo canario si veía con buenos ojos el destrozo de una montaña sagrada para los primeros habitantes. Sólo ellos aprobaron el destrozo del monumento natural protegido. Actualmente, Tindaya sigue sin horadar, los políticos siguen con sus pretensiones y el único agujero real es el de millones de euros desaparecidos y dilapidado sin que exista un responsable de tal nefasta como canallesca actuación.

PANEL 7 : En defensa de Gran Canaria

- Sitúa sobre un mapa de la Isla, el Barranco de Veneguera y su núcleo poblacional. ¿Has oído hablar, lo viste en la tele o has leído titulares o artículos en la prensa sobre la campaña "Salvar Veneguera"? Indaga un poco, analiza la información encontrada y luego expresa en un folio tu opinión al respecto.

- Investiga el pasado de la Isla, a la llegada de las tropas castellanas, y recrea cómo fueron la Playa de Las Canteras, la playa, charca y Dunas de Maspalomas y el enorme bosque de laurisilva, conocido por su esplendor y tamaño como la selva de Doramas.

- ¿Qué entiendes por paraíso de la especulación?

- Analiza y comenta la cita: "La única lucha que se pierde es la que no se comienza"

- Indaga y busca el significado de estas expresiones:

1. Voracidad especulativa
2 .Bienes naturales
3. Atentado al medio ambiente
4. Área de sensibilidad ecológica

- Preguntando a mi amigo el diccionario:

1. Sensibilidad
2. Corrupción
3. Depredación
4. Saqueo

- Eres un senderista. En uno de los paseos que realizas periódicamente por tu isla, el grupo de caminantes se encuentra con una agresión ecológica que sin lugar a dudas afectará al medio y a la flora y fauna que lo habitan. Debes plantear una serie de medidas encaminadas a detener el atropello cometido.

Algunos casos posibles, frecuentes en nuestra Isla:

- Vertederos o escombreras incontrolados
- Vertidos de aguas residuales al cauce de un barranco
- Construcciones ilegales en espacios protegidos
- Quemas incontroladas con riesgo de incendio
- Paso de motos, quad o todoterrenos por áreas prohibidas o de alta sensibilidad ecológica

PANEL 8 : Conocimiento del medio que nos rodea

- Analiza y explica el significado que tiene el slogan: "Conocer para conservar"

- Analiza y explica el significado del dicho: "El roce hace el amor"

- ¿Por qué crees que el senderismo nos une, nos motiva y nos enseña, tal y como se refleja en el motivo central de este panel?

- De las secciones que desarrolla el colectivo Turcón, selecciona aquellas que te atraen más y explica la razón de tu respuesta.

- Indaga y busca el significado de estas expresiones:

1. Maneras pausadas
2. Yacimiento histórico
3. Casco histórico
4. Explotación agro-ganadera
5. Ruta ornitológica

- Preguntando a mi amigo el diccionario:

1. Energía
2. Vitalidad
3. Vereda
4. Senderismo

- Estás en la comisión de actividades medioambientales de tu Instituto. Quieren diseñar una marcha para iniciar el nuevo curso. Debes proponer una ruta y para ello necesitas un mapa de la isla. Puedes ayudarte de alguna de las publicaciones existentes, echar una ojeada a la Red... o simplemente preguntar.

Para la ruta seleccionada ten en cuenta la edad de los caminantes, la dificultad del sendero, el tiempo atmosférico y el apoyo logístico: la guagua, dónde os deja y dónde os recoge, apoyo sanitario o de protección civil, normas básicas para los asistentes: calzado, ropa, agua, comida... la duración estimada del recorrido..

PANEL 9 : Los residuos. Fuente de recursos

- Se da un dato en el panel: En España se producen al año más de 300.000 toneladas de basura. ¿Cuántos kilos son estas toneladas? Luego divídelo entre la población española y sabrás cuántos kilos de esa basura te corresponden a ti. Confirma los datos en la Red. Hay una multitud de páginas que tratan el tema de los residuos. Confirmarás así si el dado plasmado en el panel es cierto o si, como nos tememos, es un dato antiguo y el problema actual es muchísimo mayor.

- Busca información sobre la Guía Básica del Reciclaje en Gran Canaria, editada y distribuida por el colectivo ecologista TURCÓN.

- Indaga y busca el significado de estas expresiones:

1. Fuente de recursos
2. Explotación irracional de los recursos
3. Alta densidad de población
4. Fragilidad de los ecosistemas
5. Gestión integral de residuos

- Preguntando a mi amigo el diccionario:

- Residuo
- Beneficio
- Abogar
- Reciclar
- Reutilizar
- Compost
- Vermicompostaje

- Eres un técnico medioambiental. Deseas resolver de una vez para siempre el problema de la basura en tu localidad. Explica detalladamente cómo lo harías teniendo en cuenta que al final del proceso no puede haber residuos.

Te recordamos algunos de los residuos a los que vas a tener que buscarle un tratamiento. Tú seguirás la gestión de otros si tienes tiempo para ello y te apetece la actividad, en caso contrario, dale respuesta como mínimo a los que describimos a continuación. Una lavadora, escombros de una obra, papel de periódicos, plásticos, aceite usado de coche, restos de pinturas, restos orgánicos -mondas de papas, manzanas estropeadas, latas de sardinas y trajes y jerseys viejos.

PANEL 10 : El patrimonio histórico: un legado a proteger

- ¿Has oído hablar de Los Picachos? Busca información sobre este bien patrimonial, sitúalo dentro del Municipio de Telde y realiza una breve descripción del estado en que se encuentra y cuál fue su uso en el pasado.

- Busca información sobre la Guía Básica del Reciclaje en Gran Canaria, editada y distribuida por el colectivo ecologista TURCÓN.

- ¿Qué te parecen las visitas guiadas como herramienta didáctica para conocer espacios naturales y yacimientos arqueológicos? Justifica tu respuesta.

- Indaga y busca el significado de estas expresiones:

1. Patrimonio histórico
2. Patrimonio cultural
3. Opinión pública
4. Bien patrimonial
5. Yacimiento arqueológico
6. Centro de interpretación
7. Cultura prehispánica

- Preguntando a mi amigo el diccionario:

1. Necrópolis
2. Hito
3. Difusión
4. Vertiente
5. Tránsito
6. Afección

- Eres un ciudadano que vas de paseo y descubres en una zona que va a ser urbanizada, bien con una vivienda, bien con una plaza o carretera - los restos de viviendas prehispánicas.

¿A quién llamarías para evitar la desaparición del yacimiento encontrado? A continuación explica con detalle cuáles son para ti los parámetros de actuación que se deberían llevarse a cabo en dicho lugar.

PANEL 11 : Los Picachos

- ¿Cuándo se produjo el desplome parcial de los restos arquitectónicos de Los Picachos?
- ¿Cómo funcionaba un ingenio azucarero?
- Indaga y busca el significado de estas expresiones:

1. Referente histórico
2. Sitio histórico
3. Acto reivindicativo
4. Canal de madera
5. Pilar de piedra
6. Ingenio azucarero

- Preguntando a mi amigo el diccionario:

1. Desplome
2. Pasividad
3. Inoperancia
4. Acueducto
5.Naciente

- Te conviertes ahora en un ratón de biblioteca. Deberás buscar en periódicos atrasados - puedes guiarte de las fechas señaladas en el panel correspondiente - la historia periodística de este desgraciado patrimonio histórico. Una vez poseas abundante información, escribe un artículo de prensa dando tu parecer sobre el caso.

Luego, tras visitar la zona del ingenio - se encuentra en la entrada del casco urbano de Telde, si accedes al mismo por la antigua carretera que procede de las playas de Salinetas y Melenara - idea cómo sería para ti un museo de sitio en la zona. Coge papel, lápiz y colores y diseña tu: "Museo etnográfico de Los Picachos. Historia de un ingenio azucarero"

PANEL 12 : Extracciones de áridos

- Las fotografías del panel son indiscutibles evidencias de las extracciones de áridos realizadas en el municipio de Telde, muchas de ellas ajenas a todo control. Busca un mapa municipal y sitúa sobre él, los lugares donde suceden estas agresiones al territorio.
- Busca un libro que hable de los campos de volcanes y los conos aislados de tu municipio y dibuja un mapa señalando la zona donde se encuentran. Identifícalos posteriormente. Averigua cuáles han sufrido extracciones de picón y anota el estado en que se encuentran actualmente.
- Identifica cuáles fueron las primeras luchas de los ecologistas en Telde.
- Indaga y busca el significado de estos términos:

1. Extracciones ilegales de áridos
2. Arena fina
3. Génesis volcánica
4. Sector inmobiliario
5. Materiales volcánicos
6. Arenas fósiles
7. Campo de volcanes

- Preguntando a mi amigo el diccionario:

- Cantera
- Censura
- Incompatible
- Cima
- Picón
- Hormigón
- Reutilizar

- Eres un apasionado de la botánica.

Realiza una excursión a un volcán muy alterado por las extracciones o que se encuentre prácticamente desaparecido -ejemplo el cono volcánico de la montaña de Santidad- y observa la vegetación que crece sobre ese espacio alterado. Luego continúa tu excursión por otros volcanes de la zona: Rosiana, Melosal, Caldereta... que no sufran de alteraciones extractivas. Observa la vegetación en estos últimos y establece una comparativa tanto en especies como en biodiversidad de la muestra analizada.

PANEL 13 : Campo de volcanes de ROSIANA

- Busca un libro que hable de los campos de volcanes y los conos aislados de tu municipio y dibuja un mapa señalando la zona donde se encuentran. Identifícalos posteriormente. Averigua cuáles han sufrido extracciones de picón y anota el estado en que se encuentran actualmente.

- Indaga y busca el significado de estas expresiones:

1. Volcán reciente
2. Campos de lavas
3. Riqueza etnográfica
4. Conjunto volcánico
5. Legado natural
6. Generaciones futuras
7. Riqueza etnográfica
8. Bosque termófilo
9. Construcción ilegal
10. Paisaje protegido

- Preguntando a mi amigo el diccionario:

- Convulsa
- Persistente
- Supervivencia
- Ruta
- Insertar
- Hectárea
- Preservar
- Macrocárcel

- Eres un apasionado de los volcanes.

Realiza una excursión a la zona de campo de volcanes de Rosiana también conocida como el conjunto volcánico de Lomo Magullo. Una vez allí, recorre cada una de los conos volcánicos. Asciende sus cimas y observa la dirección de los focos de emisión y si existe o no un alineamiento de los volcanes. Posteriormente realiza un trabajo sencillo donde recojas todas las conclusiones obtenidas.

PANEL 14 : Barranco de los Cernícalos

- Averigua qué cauces de barranco presentan, a comienzos del siglo XXI, un caudal permanente de agua en la Isla de Gran Canaria.

- ¿Siempre fue así? Investiga en el pasado.

- ¿Qué tipo de aguas o vertidos pueden contaminar el cauce de un barranco?

- Indaga y busca el significado de estas expresiones:

1. Aguas residuales
2. Tramo medio de un barranco
3. Estudio ambiental
4. Sureste grancanario
5. Panel informativo

- Preguntando a mi amigo el diccionario:

- Abuso
- Cascada
- Destrozo
- Acampada

- Eres un detective ecológico. Investiga el siguiente caso:

En un barranco corre libremente el agua que, surgiendo de una galería, se destina barranco abajo al riego de cultivos y abasto de agua potable. Los propietarios del agua pretenden entubar el agua y representantes de un colectivo ecologista se oponen a ello.

Debes contestar a:

- ¿Por qué crees tú que desean entubar el agua?
- ¿Por qué crees tú que se oponen los ecologistas?
- ¿Qué sucederá al ecosistema del barranco si se llevara a cabo?
- ¿Qué crees tú que sería más acertado? Deberás dar tu opinión tratando de solucionar el problema dejando, si es posible, a todas las partes satisfechas.

PANEL 15 : La costa de Telde

- ¿Cuáles eran los focos de extracción ilegal de arena de playa a finales del siglo XX en el municipio de Telde?
- ¿Siempre fue así? Investiga en el pasado.
- Ayer y hoy de la Playa de Melenara, te acerca a un espacio recuperado para la ciudadanía. Con la ley en la mano y una decisión valiente, se recuperó una playa que ocupada por chabolas era de unos pocos.

Investiga si sucedió algo parecido en otras playas del municipio y en cuáles aún no.
Luego expresa tu opinión sobre el tema y genera un debate en la clase con tus compañeros.

- Indaga y busca el significado de esta expresión:

  ▪Topónimo aborigen

- Preguntando a mi amigo el diccionario:

  1. Saladar
  2. Arrabales
  3. Bufadero

- Eres un ciudadano comprometido con el medio natural. En tus habituales paseos por el litoral, observas lo siguiente:

En la costa de Telde, en el espacio comprendido entre dos barrancos, el Barranco de Las Goteras o Barranco de Jinámar y el Barranco Real de Telde, se planifica un parque natural tanto para el ocio y expansión de la ciudadanía como para la protección de las plantas allí existentes, las aves y los yacimientos arqueológicos y paleontológicos. Bajo el nombre de Parque Marítimo de Jinámar, así se ideó. Pasaron los años y en ese mismo espacio, un Centro Comercial carente de las licencias pertinentes, arruina la idea primigenia, siendo sustituida por un mamotreto de hormigón y chapas metálicas.
No se respeta la ley de Costas, no se respeta la ley de protección de la flora allí existente, no se respeta la ley de protección arqueológica, ni se respeta la ley que protege la ZEPA existente en la zona, una zona especial de protección de aves.

Debes reflexionar, preguntar si lo estimas conveniente, a tus compañeros y profesores y luego responder:

- ¿Por qué crees que sucede esto?
- ¿Cuál debería ser la respuesta de las administraciones públicas ante tales desmanes urbanísticos y medioambientales?
- ¿Se trata de igual modo a todos los ciudadanos a la hora de valorar sus viviendas en cuanto a la proximidad a la costa?

PANEL 16 : Tufia y Aguadulce

- Averigua la procedencia de los nombres de estas playas: Tufia y Aguadulce. Te damos una pista, uno es más antiguo y su procedencia es aborigen, el otro es un topónimo que obedece a una realidad del pasado.
- Observa el yacimiento arqueológico de la Península de Tufia. ¿En qué estado se encuentra? ¿Ha sido fácil acceder al interior del recinto? ¿Te parece adecuado el estado de conservación?
- Indaga y busca el significado de estas expresiones:

  1. Poblado anárquico
  2. Presiones políticas
  3. Marea alta
  4. Zona de ocio
  5. Sistema dunar
  6. Alto valor biológico
  7. Recurso pedagógico

- Preguntando a mi amigo el diccionario:

  - Nocturnidad
  - Muralla
  - Consolidación
  - Década
  - Colonizar
  - Menoscabo
  - Alambrada

- Tu decisión es muy importante. Eres un técnico en medioambiente que va a valorar la evolución de dos playas situadas a ambos lados de una península: Tufia.

Observarás la recuperación del hábitat arenoso de la playa de Aguadulce, en un reciente pasado alterado por una urbanización. Luego observarás con detalle, el estado de la playa y los arenales que conformaban la playa de Tufia. En esta playa, sus laderas siguen cubiertas por una urbanización ilegal, similar a la existente en la playa de Aguadulce pero que en su día no se llegó a derribar. Deberás valorar si el espacio urbanizado enriquece o empobrece el paisaje y uso del espacio y tomar la decisión que creas más acertada.

PANEL 17: Las publicaciones de Turcón

- Brevemente, señala alguna de las publicaciones de Turcón e indica la orientación de sus contenidos en cada una de ellas.

- Señala, de todas las problemáticas reflejadas en las publicaciones de Turcón, una que para vuestro grupo sea de especial importancia. Explica luego el porqué de vuestra elección.

- El colectivo ecologista Turcón quiere expresar a través de una imagen, el sentir o el significado de su labor de concienciación y defensa de la naturaleza. Ayúdale con una propuesta atrevida. Utiliza color, pintura o lápiz. Realiza el trabajo sobre el soporte que desees, tamaño folio.

- Indaga y busca el significado de estas expresiones:

1. Zonas verdes
2. Hojas informativas
3. Residuo nuclear
4. Fosa Atlántica
5. Especie protegida

- Preguntando a mi amigo el diccionario:

- Prestigio
- Censo
- Beneficio
- Imprenta
- Portavoz

- Quieres publicar una revista educativa de carácter ambiental en el centro. El grupo de redacción os convertiréis en periodistas ecológicos.

Elige un tema de actualidad que incida en una problemática o logro medioambiental. Estúdialo con tu grupo de trabajo y elabora el producto con rigor periodístico. Utiliza para la presentación final cualquier modelo de los expuestos anteriormente en este Panel, a saber: revista ambiental, monografías, hojas de denuncia, murales, dípticos.

PANEL 18 : El exterminio de la belleza silenciosa

- Sobre un mapa de la Isla dibuja en colores diferentes la distribución de las siete especies botánicas tratadas en los diferentes apartados del panel.

- Sobre un mapa de Telde, ubica todas las localidades que se nombran en los textos del panel, ubicándolos bien en la costa bien en los barrancos e interior del municipio.

- Indaga y busca el significado de estas expresiones:

1. Arenal fósil
2. Porte almohadillado
3. Bosque termófilo
4. Pérdida de biodiversidad
5. Exiguo porte

- Preguntando a mi amigo el diccionario:

- Vega
- Cañamieles
- Roturar
- Tabaiba
- Opulencia

- Estás estudiando las plantas canarias y has oído hablar de un célebre botánico recientemente fallecido.

Lotus kunkelii, es el nombre científico de la hierbamuda o corazoncillo de Jinámar. Tiene nombre de botánico y así es. Ha sido un botánico llamado Günter Kunlkel quien la dio a conocer al mundo, describiéndola por primera vez. Su esposa Mari Anne realizó sus primeros dibujos. ¿Quién fue Gunter Kunkel?

Debes averiguarlo y realizar un informe detallado a tu profesor y exponerlo a tus compañeros de clase.
Algunas orientaciones:

- ¿Qué aportaciones realizó a la flora de Gran Canaria?
- ¿Vivió en la isla hasta su fallecimiento?
- ¿En qué campos de la botánica se especializó en los últimos años?

PANEL 19: Repoblación forestal

- ¿Podríamos vivir sin el bosque? Reflexiona sobre ello y plantea la importancia de la cobertura vegetal para los restantes seres vivos de nuestro planeta.

- En un mapa de Gran Canaria, sitúa los diez lugares de repoblación que aparecen en las fotografías del panel.

- Indaga y busca el significado de estas expresiones:

1. Aguas subterráneas
2. Bienestar social
3. Bienestar físico
4. Bienestar espiritual
5. Área recreativa

- Preguntando a mi amigo el diccionario:

- Repoblación
- Suelo
- Erosión
- Finca

- Eres el coordinador de una campaña de repoblación masiva en las cumbres de la Isla de Gran Canaria.

Recientemente ha habido un incendio que arrasó una buena parte de pinar. Las instituciones públicas con responsabilidades en el área, desean recuperarlo con el objeto de evitar la erosión y la consiguiente pérdida de suelo. Para ello quieren llevar a cabo una repoblación masiva con pinos canarios y especies arbustivas propias del pinar. Cuentan con especialistas y servicios de apoyo pero desean una actuación ejemplar de los ciudadanos y población afectada. Te encargan a ti que organices la campaña.

Debes desarrollar una especie de proyecto. Entre otras variables deberás dar respuesta a: los equipos de apoyo necesarios, la organización de la plantación, el avituallamiento, la formación necesaria para llevar a cabo la plantación con éxito, el suministro de plantas y herramientas, el riego, las mallas protectoras, el transporte.

PANEL 20: Avifauna de Gran Canaria

- Escoge un ave de las fotografías expuestas y busca información sobre ella. Presenta el trabajo realizado a tus compañeros de clase.
Algunas pistas para realizarlo: Averigua dónde vive, si es sedentaria o migrante, si vive en la costa, llanuras, barrancos, bosques o montañas, si es abundante o tiene una población muy reducida...

- ¿Cuáles son las amenazas que ponen en peligro nuestras aves?

- ¿Qué tipo de vertidos pueden contaminar el cauce de un barranco?

- Indaga y busca el significado de estas expresiones:

1. A vista de pájaro
2. Aves exóticas
3. Movimientos migratorios
4. Hábitat natural

- Preguntando a mi amigo el diccionario:

- Amenazas
- Autóctona
- Cernirse
- Depredar

- Eres un ornitólogo aficionado. Investiga el siguiente caso:

En la playa de La Garita, en la costa del Municipio de Telde se ha encontrado muerto un frailecillo. Poseía una anilla en una de las patas. Al consultar la información de la misma, al parecer procedía de la isla de Pascua.

Debes contestar las siguientes interrogantes:

a. ¿Dónde se encuentra la Isla de Pascua?
b. Dibuja en un mapamundi el recorrido aéreo realizado por el frailecillo. Identifica los países y continentes sobrevolados.
c. ¿Qué sabes del frailecillo? Averigua dónde cría, cómo vive y si realiza viajes migratorios.
d. ¿Qué otras aves migratorias aparecen de manera excepcional en las islas canarias? Internet, las guías de aves y las sociedades ornitológicas de las islas pueden facilitarte esta información.

PANEL 21: Energía, contaminación atmosférica y desarrollo

- Intenta consultar los informes: "Los límites del crecimiento" o la "1ª crisis del petróleo". ¿Qué conclusiones extraes de la lectura de los mismos?

- ¿Crees tú que en Canarias está bien implantado el uso de energías limpias -solar, eólica, geotérmica, hidráulica, mareomotriz...? Tras la respuesta debes establecer un debate en la clase y registrar luego las conclusiones obtenidas.

- Indaga y busca el significado de estas expresiones:

1. Parque móvil
2. Desarrollo sostenible
3. Lluvia ácida
4. Calidad del aire
5. Enfermedad respiratoria crónica
6. Demanda energética
7. Energía renovable
8. Efecto invernadero

- Preguntando a mi amigo el diccionario:

- Devastadora
- Incipiente
- Apabullante
- Combustible
- Azufre
- Cenit

- Eres un médico que acabas de llegar al Centro de Salud del Polígono de Jinámar.

En las primeras semanas detectas que muchos de los casos que se te presentan tienen que ver con afecciones varias de las vías respiratorias. Preocupado por tus pacientes, no sólo tratas cada uno de los casos sino que investigas las razones de tal incidencia. ¿Qué líneas de gestión e investigación desarrollarías para tener datos fidedignos de las causas que generan los problemas respiratorios?

PANEL 22: El agua, fluido vital de Gran Canaria

- Averigua qué cauces de barranco presentan, a comienzos del siglo XXI, un caudal permanente de agua en la Isla de Gran Canaria.

- ¿Siempre fue así? Investiga en el pasado.

- ¿Qué tipo de aguas o vertidos pueden contaminar el cauce de un barranco?

- Indaga y busca el significado de estos términos:

1. Aguas negras
2. Aguas fecales
3. Vertido industrial
4. Aguas residuales

- Preguntando a mi amigo el diccionario:

- Acuífero
- Salmuera

- Eres un artista.

El agua dulce en Canarias es un bien escaso de incalculable valor. Así lo sabían nuestros antepasados y durante siglos se las ingeniaron para obtenerla de las entrañas de la tierra, aprovechar las escasas precipitaciones que caían sobre el suelo insular y sobre todo economizar cada gota de la misma. En la actualidad nos hemos olvidado de gran parte de esta cultura popular del agua pues al abrir el chorro, surge el agua como por arte de magia, limpia y abundante, desconociendo muchas veces que su "milagrosa aparición" no es tal sino fruto de un gasto energético elevado procedente de la combustión de combustibles fósiles que en su transformación conllevan un coste ambiental que afecta a todo el planeta.

Debes diseñar un mural sobre la importancia del agua, plasmando en él algunas de las medidas básicas que favorecen el ahorro y el buen uso de tan preciado líquido.

PANEL 23: En defensa de la agricultura, la ganadería y la calidad de vida

- ¿Evoluciona en igual medida la población de Canarias y la superficie cultivada en el archipiélago?
- Señala varias razones por las que es necesario defender el suelo agrícola.
- ¿Qué es una plataforma ciudadana? Cuál es la razón que lleva a los ciudadanos de Telde a convertirse en plataforma ?
- Si realizas un análisis comparativo de las fotos antiguas y las actuales.
¿Qué cambios observas sobre el paisaje de todas ellas?
- ¿Cuáles son los pilares básicos de una economía equilibrada? ¿Por qué?
- Indaga y busca el significado de estos términos:

1. Suelo agrícola
2. Economía sostenible
3. Desidia municipal

- Preguntando a mi amigo el diccionario:

▪ Panorámica

- Eres un joven agricultor que tiene dificultad para encontrar suelo agrícola disponible.

Hace unos cincuenta años, la comarca de Telde constituía una de las vegas agrícolas más importantes de Canarias. Actualmente, menos del ocho por ciento del suelo cultivado en aquella época, sigue cultivándose y la desaparición de fincas, cultivos y estanque asociados sigue imparable.

Debes contestar a:

1. ¿A qué crees que es debido esta tendencia?
2. ¿Qué cambios de uso se le dio en los últimos años al suelo agrícola?
3. ¿Qué futuro previsible tiene esta tendencia para el municipio?
4. ¿Qué medidas deberían promover las instituciones públicas para facilitar su trabajo a los agricultores?

PANEL 24: Ampliación del aeropuerto, disminución de la salud

- Averigua qué relación existe entre la ampliación planteada para el Aeropuerto de Gran Canaria y la salud de las personas que viven en su entorno.
- Identifica en un mapa de Gran Canaria, las poblaciones que se encuentran en el ámbito de ruidos insanos. Colorea toda la zona teniendo en cuenta un radio de unos tres kilómetros. Utiliza para ello la escala del mapa.
- Indaga y busca el significado de estas expresiones:

1. Impacto ambiental
2. Penosa apreciación
3. Defensor del Pueblo
4. Contaminación acústica
5. Contaminación atmosférica
6. Huella sonora

- Preguntando a mi amigo el diccionario:

▪ Nefasto
▪ Ruido
▪ Queroseno
▪ Afección
▪ Ansiedad
▪ Dispersión

- Eres un periodista comprometido con un desarrollo sostenible. Investiga el siguiente caso:

Las autoridades civiles están empeñadas en ampliar el aeropuerto de la isla. Nadie lo demanda como una medida urgente, más aún si se tiene en cuenta el retroceso en la llegada de pasajeros y por lo tanto la seguridad y poca ocupación de las pistas existentes.
A pesar de todo ello, las expropiaciones y los correspondientes pagos están realizándose, el desvío de la autopista ya está en marcha y el proyecto de una enorme cantidad de suelo disponible es ya una realidad.

Investiga a través de un debate con tus compañeros, qué negocios se benefician con la ejecución de tal infraestructura, al parecer, a todas luces innecesaria.

PANEL 25: Tangencial ¿Qué es la Tangencial?

- Averigua el trazado de la autopista que con el nombre de la Tangencial de Telde, se pretende construir pasando por dicho municipio.

- ¿Qué significado crees que tiene el titular plasmado en la prensa que recoge el panel: Una carretera para lagartos ?

- Indaga y busca el significado de estas expresiones:

1. Voz de alarma
2. Labores agrícolas
3. Power - point
4. Recogida de firmas
5. Plataforma ciudadana
6. Local social
7. Pleno del ayuntamiento
8. Grupo ecologista

- Preguntando a mi amigo el diccionario:

- Autopista
- Magnitud
- Desertificación
- Apoyo

▪Eres un agricultor que tiene una finca agrícola en una zona fértil de las medianías de Gran Canaria. De la noche a la mañana, surge un proyecto para realizar una carretera o vía rápida cuyo trazado pasa justamente por el centro de la vega agrícola destrozando decenas de fincas productivas. Te sorprendes ya que nadie del pueblo la pidió y sabes además que hay ya otras carreteras alternativas con un trazado similar que no están saturadas de vehículos.

Con tus compañeros y profesores deberás fomentar un debate sobre tal atropello y posteriormente sentar las bases para la creación de una Plataforma Ciudadana. ¿Qué razones de peso esgrimirías para rechazar la construcción de la carretera?



Raimundo Quintal, biogeógrafo del Colectivo "Amigos de Funchal".



Turcón trabajó la exposición con los niños y niñas de Telde.



6

CRONOLOGÍA DE TURCÓN

Resumen de las acciones más importantes realizadas cada año.

1981-1982: Creación del Grupo Naturalista TURCÓN. A partir de la vertebración de un grupo de escolares en el C.E.I.P. Esteban Navarro Sánchez en el año académico 1981-1982 se inicia una labor ejemplar de gestión, conocimiento, defensa y denuncia del medioambiente en el municipio de Telde. Aquel grupo naturalista, años después, se ha convertido en el Colectivo Ecologista TURCÓN actual, uno de los colectivos más longevos, con mucha fuerza en el archipiélago y con una enorme capacidad de gestión.

Comienzan actividades alrededor del Proyecto: Jardines escolares canarios. Se desarrolla un Proyecto tipo en los espacios libres del centro que permite el desarrollo de un modelo exportable para otros centros. Se trata de recrear una muestra de flora autóctona que recoja elementos botánicos de todos los pisos de vegetación. Alrededor de esta idea hay proyectos y talleres específicos: de flora (viveros, recogida de semillas, seguimiento, plantación...) de fauna, de geología, de creación artística, de educación física, etc.

1983: Elaboración de un trabajo de divulgación y defensa sobre el Barranco de Guayadeque, galardonado con el premio Sventenius del Jardín Viera y Clavijo de Las Palmas de Gran Canaria.

1984: Edita Turcón y Alerta Juvenil publicación escolares de carácter ecológico. Publica, además, varias Hojas Denuncia e Informativas.

1985: El grupo descubre la única colonia de *Euphorbia aphilla* superviviente de la costa de Telde. Edita la revista escolar *Lotus kunkelii*.

1986: Campaña de recuperación de suelo público en las Playas. Derribo de las casetas de Melenara. En el periodo 85-90, se derribaron unas 1.000 chabolas del litoral de Telde (La Garita, Melenara, Silva y Aguadulce).

1987: Campaña de limpieza urbana en el municipio de Telde. Culmina con la ubicación en el casco, barrios y playas de centenares de papeleras por el Ayuntamiento. Denuncia por ecocidios y desaparición de especies marinas en Tufia, pero también denunciamos sospechosas deficiencias en el PGOU de Telde para permitir las extracciones de arena. Programa radiofónico: "En tu colegio, una palmera" en el seno del colegio Esteban Navarro Sánchez. Se siguen editando varias revistas escolares, por su tirada y regularidad destacamos las siguientes: LOTUS KUNKELII, ALERTA JUVENIL y TURCÓN. Reconocimiento de las mismas en ámbitos nacionales de prensa en la escuela.

1988: Denuncia y lucha contra los vertidos residuales en tierra y mar. Resultados a largo plazo. Lucha contra las extracciones de áridos (arenas, picón, etc). Turcón pide una policía medioambiental para neutralizar el deterioro ecológico de Malpaso, Tufia y Medianías.

1989: Proyecto de Jardines Escolares Canarios. Campaña de choque, limpieza y plantación de múltiples zonas libres en los centros educativos. Proyecto interrumpido por falta de apoyo oficial. Se observa grandes lagunas en la Educación Ambiental.

1990: Elaboración del Proyecto de Parque Marítimo de Jinámar (Turcón-Mega). Largo proceso de debate, lucha y aprobación del mismo. Lucha para acelerar el comienzo de la ejecución de dicho parque. Denuncia de la falta total de juegos infantiles en las plazas públicas. Culmina con la ubicación de juegos en las plazas y playas por el Ayuntamiento. Se funda el "Aula de Ecología" de El Calero, Telde. Años académicos: 1989-90, 90-91, 91-92 y 92-93.

1991: Confección de la Guía Básica del Reciclaje en Gran Canaria. Campaña "Salvar el Barranco de los Cernícalos". Recogida de firmas y colocación de carteles. Organización de las jornadas: "Telde: análisis ecológico de una ciudad". Iniciamos campaña de lucha para la construcción de los parques programados.

6.1 Cronología de Turcón





















Varias fotos de las actividades de Turcón, primera etapa (1980-1990).

26 • LA PROVINCIA Canarias Miércoles, 22 de Junio 1

TELDE ACTUALIDAD

Página a cargo de MARIBEL CASTRO

TELDE: ECOLOGIA EN MARCHA



La juventud, empeñada en la conservación del entorno, una esperanza para el futuro

Hablar de las actividades ecológicas del municipio de Telde es remontarnos a tiempos muy recientes, concretamente a los últimos años en que un grupo de jóvenes constituían un grupo que recibía el nombre de Grupo Ecologista de Telde.

Esta lanza rota a favor del ecologismo en nuestro municipio era recogida por otro grupo de jóvenes que seguía con esta nueva antorcha fielmente hasta los días actuales.

Problemas de posturas políticas, problemas de lugar de reunión fueron pequeñas, pero serias barreras, para el desarrollo de una línea ecologista, cada vez más fundamentada y fuerte.

Paralelamente a este grupo, surgía en un barrio de nuestro municipio, concretamente en el Centro Público Esteban Navarro Sánchez, del Calero, un grupo escolar que se autodenominaba Grupo Naturalista TURCON.

Excursiones y actividades extraescolares de índole naturalista, forjaron en un colectivo de alumnos de este centro público, la idea cada vez más fuerte de una asociación para la defensa del medio natural del municipio.

La Navidad de 1982 marca el punto de partida para que una sección de alumnos de este grupo naturalista busque unos objetivos más definidos y concretos. Nace, así, el Grupo Ecologista TURCON que simultáneamente crea la revista escolar «Alerta Juvenil», de carácter esencialmente ecologista.

La línea ascendente del grupo en actividades es continua y con la salida a la calle del extra monográfico «Stop a los juguetes bélicos», se trabaja en la confección del número 1 de la revista antes mencionada, bajo el epígrafe: Deterioro ecológico en el municipio de Telde. En él se observan una serie de problemas concernientes al medio natural teldense: Melenara, Tufia, Jinámar y Cuatro Puertas, vistos desde el punto subjetivo de alumnos pertenecientes al centro público antes señalado, bien de segunda etapa, bien de educación permanente de adultos.

Por otra parte, los ciudadanos de Telde reciben de manos de los componentes del grupo ecologista TURCON en los últimos días de mayo una hojilla titulada «Turcon denuncia», con que bajo el lema: Ciudad limpia, empresa de todos, se intenta llegar a la población y a las autoridades del municipio y hacerles observar la necesidad de más papeleras dentro del casco urbano.

Días más tarde se llevan a cabo las primeras jornadas ecológicas del municipio de Telde, que se ven integradas dentro de las segundas jornadas ecológicas de Las Palmas. Con ellas, los alumnos componentes del grupo ecologista Turcon dan su primera charla en la sociedad La Fraternidad sobre el tema: Deterioro ecológico en el municipio de Telde. Posibles soluciones.

Una salida a la zona arqueológica de Cuatro Puertas les permite llevar a cabo, por una parte una limpieza del lugar y por otra una evaluación de las jornadas ecológicas que finalizan. Posteriormente se reúnen para una visión global del corto periplo recorrido, de momento, por el incipiente grupo ecologista.

Deseo que estos dos grupos se vean incrementados y siga la labor positiva que han comenzado por separado, pero con un objetivo común: salvaguardar el patrimonio natural del municipio de Telde y denunciar todas aquellas acciones que intenten destruir... lo poco que queda ya.

José Manuel ESPIÑO MEILAN



En las fiestas de Higuera Canaria

CHARLA DE CARMEN CABRE SOBRE COCINA CANARIA



El barrio de La Hi Canaria viene luchando año por superar su program fiestas, por ir engrandeci con actos que tengan una aceptación popular. Todo es posible gracias al incan trabajo del presidente de la ciación de Vecinos «Los A ress», Francisco Valido, q desvela por llevar la cultur barrio en cualquiera de su cetas.

Este año y por seg vez participa en las fiesta Sagrado Corazón de La Hi Canaria. Carmen Cabrera, gran conocedora de la cocina de tra tierra. El hecho de que se vuelva a llamar a Carme segundo año consecutivo viene a demostrar una vez más el rás creciente de nuestra gente por adentrarse en los secret la cocina canaria.

Concretamente en este acto celebrado en La Hi Canaria se hicieron las populares tortas de plátano, así com charla en torno a la repostería de cada una de las islas que ponen nuestro Archipiélago.

Elogiar la labor de Carmen Cabrera no sería sino hac ticia a una mujer profundamente preocupada por recopil recetas de nuestras abuelas, para que no se pierdan las ver rás raíces de nuestra cocina. Sin cobrar un duro, Carmen recorrido todos los municipios de nuestra isla, y en todos ell tenido una magnífica acogida, reconociéndolo tan sólo con muestras de afecto todo lo que hace porque la cocina c deje de ser la cenicienta y se le dé la verdadera importanci por su calidad y variedad de platos merece.

NUEVA DIRECTIVA EN LA A. V. «CAÑON DEL AMI

La Asociación de Vecinos «Cañón del Ambar», del ba Las Huesas, ha elegido a la nueva junta directiva que a pa ahora será la encargada de velar por los intereses de sus ve Esta es la composición de la nueva directiva: presidente, A Socorro Ravelo; vicepresidente, Antonio Navarro Vega; se ria, Teresa Socorro Medina; tesorero, Juan Quintana Go relaciones públicas, Francisco Fuentes González; vocales: nio Bolaños Suárez, Eusebio Suárez Cabrera, Isidro Go Suárez, Pedro Hernández Suárez, Manuel Sánchez M Antonio Suárez Suárez y José Peña Díaz.

Empresas y empresarios

NUEVO SERVICIO DE CHURRERIA EL RESTAURANTE «SECUNDINO

El bar restaurante «Secundino» es el decano de los ciudad de Telde. Siempre se ha distinguido por su exc café, su cuidado servicio de cocina, a la que últimame sumado su ya famosa carne a la brasa, y por último ha inco do un nuevo motivo de atención a su numerosa clientela, rrería, cuyos servicios se ofrecen en horas de mañana y tar esta manera, el pionero de los restaurantes de Telde manti ya tradicional y completísima gama de servicios, que hace pañar de un agradable y correcto trato al público teldense neo, pues su ubicación en las proximidades de la Plaza Juan hace que muchos visitantes que llegan a la ciudad, un huequito en sus quehaceres para reponer fuerzas popular establecimiento.

PUNTUALIZACIONES DEL CLUB NATACION TELDE

Sobre unas manifestaciones del presidente de la Federación de Salvamento y Socorrismo



La junta directiva del Club Natación Telde nos envía la s te nota, aclarando algunos puntos sobre unas manifest hechas por el presidente de la Federación de Salvamento y rismo en la ciudad de Telde:

1.—Referente a los cursos de natación en este munic Federación de Natación está informada. Así consta en el enviado al Ayuntamiento, pidiendo que éste colabore con el los cursos de verano.

2.—Nunca se han realizado cursos ilegales en Telde, ni vamento ni de otro tipo.

3.—Sólo se han realizado cursos de divulgación sobre meros auxilios, dentro de las «Campeñas de Promoción Libres, patrocinadas por el Consejo Superior de Deportes, con ga de un diploma de participación en dicha actividad.

4.—Si alguna persona ha ido a la Federación reclamand quizá sea por no estar informado, ya que el diploma dice bi claro «por su participación en la campaña deportiva de...». nos hacemos responsables y asumimos la falta de informa participante, ya que siempre se dice en la representación, sucesivo no.

5.—Seguiremos realizando las campeñas de divulgación primeros auxilios, debido a que es un tema social el aprende salvar una vida.

6.—Los cursos de divulgación siempre han sido comple te gratuitos, sin ánimo de lucro. En cambio los de la Federaci muy costosos para participar en él. Comprendemos que to personas no tienen esa cantidad para realizar el curso. No e en contra de los cursos de la Federación y deseamos que s uno en Telde para todas aquellas personas que necesitan el d oficial, que son una minoría.

7.—Lamentamos que se hagan acusaciones a un club si completamente informados del tema, y sin antes hablar con tros para aclarar estos asuntos.

8.—Creemos que con estas manifestaciones no hemos do a nadie, sólo aclarar malentendidos. Estamos dispuestos gar con la Federación para colaborar con ella en todos los se y no hacer la guerra cuando en el ánimo de todos está el po más el deporte en nuestro suelo isleño. Y debemos conseg esto siga adelante y no mostrar que los que trabajamos en fa deporte no nos entendemos. Sin más queremos dar disc todas las personas que no estuvieren bien informadas. Y tan la Federación mostrarle nuestro respeto y admiración.

PANIFICADORA
LA BARRERA, S.A.
PREMIO «MASTER»
A LA POPULARIDAD-82
c/ ORIENTE, 26 - TLFNOS: 690355 - 690198
DESPACHOS
RIVERO BETHENCOURT, 21
ALFEREZ J. ASCANIO, 41
DOCTOR MELIAN,
ORIENTE, 26
TELDE
CARRETERA
GENERAL, 13
VALSEQUILLO

MUEBLES
ROMERO
CALIDAD, LINEA y
CONFORT, A SU
ALCANCE
c/ NAVARRA, 13
TELDE
TFNOS.: 692483
692489

1992: Celebración del Décimo Aniversario de Turcón. Presentación del Proyecto Casa Verde. Se intenta que sea un lugar de reunión y de celebración de actividades medioambientales en Telde. Se consigue que no se autorice una extracción en el Barranco del Draguillo. Paralización de piconera en la Sima de Jinámar.

1993: Se consigue la protección máxima para la zona conocida como "Los Montes de Rosiana", con la figura de Suelo Rústico de Especial Protección Ecológica en el Plan General de Ordenación Urbana de Telde. Paralización de vertidos tóxicos en el Barranco y la Playa de Silva. Publicación de un díptico informativo sobre las ventajas del vidrio. Se consigue parar el entubamiento del agua que discurre por el Barranco de Guayadeque. Desautorizada la extracción de arena de Tufia.

1994: Comienzo de reivindicación para la recuperación de las estructuras históricas de Los Picachos. Solicitud de más contenedores de vidrio para todos los distritos de Telde. Paralización del proyecto urbanístico para los arenales de Tufia. Proceso de debate en torno a la construcción de la Variante de Tafira. Inicio de planteamiento sobre la movilidad de las personas y del uso irracional de vehículo privado. Más tarde fuimos capaces de organizarnos para la conservación y limpieza del Barranco de Los Cernícalos. Turcón aporta ideas y sugerencias en la construcción de un gran parque urbano en Telde, hoy se le conoce como Parque de San Juan.

1995: Organización del I Seminario sobre Patrimonio Histórico con éxito de público. También realizamos un ciclo de conferencias sobre el Medio Ambiente en colaboración con la Sociedad Recreativa-Cultural de La Fraternidad de Telde. Presentación a todas las fuerzas políticas de dos documentos que contenían propuestas concretas para una mejor gestión de nuestros recursos naturales. Todo ello antes de las elecciones locales y autonómicas de marzo. Turcón denuncia la apertura de una pista de tierra en las proximidades del Barranco de La Mina, un paraje protegido.Un miembro de Turcón-EeA accede a representar al movimiento ecologista en la COTMAC.

1996: La promotora de la Iniciativa Legislativa Popular obtiene 46.000 firmas para Salvar Veneguera. De todas ellas, Turcón logra recoger unas 8.000 firmas en Telde, lo que supone un 16% de la población adulta. Participa en la creación del Aula de Medio Ambiente de Telde, en colaboración con la Concejalía del M.I.Ayuntamiento de Telde. Desarrollo del proyecto docente "Conservemos nuestros barrancos". Conseguimos los aparcamientos especiales para bicis y motos en el centro de Telde (por ahora sólo en zonas escolares). Creación en Telde de las ordenanzas municipales de extracción de áridos.





Primeras acciones de Turcón en los centros escolares.

12 LA PROVINCIA GRAN CANARIA Sábado, 14 de diciembre de 1991

TELDE

La guardería de Jinámar podría perder la subvención para su puesta en marcha

Cuando apenas faltan quince días para que finalice el año, la Consejería de Sanidad y Asuntos Sociales aún no ha hecho efectiva la cantidad concedida

Soraya Déniz
Telde

Los colectivos vecinales integrados en el Grupo Social por Jinámar señalan que la guardería de Jinámar podría perder la subvención consignada en los presupuestos del 91 por el Gobierno de Canarias para su puesta en marcha.

Cuando faltan apenas quince días para que finalice el año, la Consejería de Sanidad y Asuntos Sociales todavía no ha hecho efectivo el dinero de la subvención presupuestada. Los vecinos temen que se pierda este dinero y como consecuencia que continúe cerrado el edificio, que lleva cuatro años esperando por los equipamientos, o se le cambie de uso.

Representantes del Grupo Social por Jinámar como Antonio Santana Delgado y Juan Antonio Suárez Casañas han manifestado que temen que "tras esta aparente desidia para emplear el dinero en la guardería se esconda una maniobra para convertirla en centro de preescolar". Los representantes del citado colectivo basan sus sospechas en una entrevista sostenida con el viceconsejero de Servicios Sociales, Julio Martín. En la entrevista aludida el viceconsejero les sugirió que pensaran en la posibilidad de cambiar el uso del edificio y convertirlo en centro de preescolar, según aseguran los miembros del Grupo Social por Jinámar.

En diversas ocasiones los vecinos han solicitado información sobre los motivos por los que todavía no se ha puesto en marcha la guardería, tanto al ayuntamiento de Telde como a la Consejería de Sanidad y Asuntos Sociales, sin que hayan recibido respuesta por parte de la Consejería. "El Ayuntamiento si que nos ha contestado", señalan, especificando que "la Concejalía de Enseñanza de Telde nos ha respondido con un informe técnico sobre las deficiencias del edificio de la guardería, las cuales impiden que el Ayuntamiento se haga cargo de ella".

Apoyo municipal

Por su parte la delegada de Educación del ayuntamiento de Telde, Gregoria González Valerón, ha mostrado su apoyo al Grupo Social por Jinámar en este asunto. "El Ayuntamiento no se va a quedar parado, queremos que en Jinámar haya una guardería cuanto antes y que esté en el edificio que se construyó con ese fin y que no se convierta en otra cosa, según les convenga a los responsables del Gobierno canario".

En sus declaraciones ha destacado que "es inconcebible cómo se puede dejar echar a perder el dinero de todos sin hacer nada por remediarlo",



ANDRÉS CRUZ

Gregoria González Valerón.

en referencia al abandono sufrido por la obra de la guardería que se empezó a construir hace cinco años y que no se ha puesto en marcha, a pesar de estar terminada desde hace cuatro años.

Además, indicó que "tampoco se puede entender esta actitud, si se tiene en cuenta que la guardería supone una necesidad social en este importante núcleo de población, donde la mujer no tiene donde dajar a sus hijos pequeños para salir a trabajar". Recordó que en todo el Valle de Jinámar sólo existe una guardería que atiende a unos 86 niños en una población de 25.000 habitantes, donde la mayor parte de los habitantes son niños y parejas en edad fértil.

Finalmente, la concejala se comprometió a que el Ayuntamiento recibirá el edificio tan pronto como se reparen los desperfectos que han detectado los técnicos municipales.

"Queremos soluciones"

Un grupo de madres afectadas manifestó que "no nos importan los motivos por los que no se abre la guardería, solo nos interesa el resultado. Queremos tener un lugar donde poder dejar a nuestros hijos con tranquilidad".

Con el fin de que en el Gobierno de Canarias adquieran conciencia de esta demanda, los vecinos se encuentran en un proceso de recogida de firmas. El próximo miércoles a las 8 de la noche en los locales del colectivo Flora Tristán en el edificio de Usos Múltiples del Valle, antigua Gerencia, se reunirán para decidir las medidas que van a tomar.

Han destacado que no descartan la idea de organizar movilizaciones. También han manifestado que piensan invitar a la reunión al viceconsejero de Servicios Sociales para que explique lo que ocurre con la guardería ante los vecinos del Valle.

SANTA BRÍGIDA

Colectivos de profesores critican la desafectación de dos aulas en Fuente Los Berros

Pedro Socorro
Santa Brígida

Diez colectivos de profesores de las Escuelas Unitarias de Gran Canaria manifestaron ayer su total oposición al acuerdo plenario adoptado por el Ayuntamiento de Santa Brígida de abrir un expediente de desafectación de dos aulas y casa de maestro en La Angostura y dos aulas y vivienda del maestro en la Fuente Los Berros, del Monte Lentisca.

Los profesores señalaron ayer "que en estos últimos años se ha estado potenciando la calidad educativa en el ámbito rural; muestra de ello son los numerosos colectivos de escuelas unitarias que funcionan en el Archipiélago, pero tropezamos en muchos momentos con la incomprensión e incompetencia de ciertos organismos públicos que, lejos de potenciar el medio rural contribuyen a degradarlo y destruirlo".

Según la opinión de estos colectivos "las escuelas en los barrios, en muchos de los casos, son el único foco de cultura de los mismos, contribuyendo a no desarraigar al alumno de su medio".

Los maestros mostraron el pasado jueves al director territorial de Educación, Gabriel de Vera, su preocupación por el cambio de uso que se le pretende dar tanto a las escuelas como a las viviendas de los maestros. "Si en estos momentos no se imparten clases en estas aulas -dicen- se debe reconducir su uso hacia el plano educativo, tales como educación de adultos, enseñanza especial, infantil, etcétera".

Cambio de uso

Si bien el expediente abierto por el Ayuntamiento de Santa Brígida es legítimo, es la Consejería de Educación la que tiene que dar la última palabra a los informes.

La idea de desafectar estas escuelas nace de la concejala de Educación, Coca De Armas, quien declaró que, "ante la imperiosa necesidad de locales en este municipio, y dado que estas escuelas llevan algunos años sin utilizarse se puedan utilizar estos inmuebles para salones de usos múltiples, para actividades culturales, celebrar misa (para el barrio de La Angostura, que lleva años luchando por conseguir una), etcétera".

Sin embargo, el grupo opositor ISA, que votó en contra de este acuerdo plenario, criticó ayer con dureza que lo que intenta la concejala de Educación, Coca De Armas, es "que la Virgen no esté en una casa particular (Adela Sánchez, ex concejala del grupo ISA) y que la recién creada Asociación de vecinos, Tenesedra, afín al grupo de gobierno celebre sus reuniones allí". Asimismo añadieron que "a escasos metros de la escuela de La Angostura se encuentra la sede de la Asociación de Vecinos, El Alamo, con una segunda planta cerrada, y con la cual ni se han puesto en contacto".

'Turcón' denuncia frecuentes extracciones de áridos en Tufia

S. Déniz
Telde

Dos miembros del colectivo ecologista 'Turcón', Germán Peña Hernández y Gilberto Martel Rodríguez, han denunciado en el ayuntamiento de Telde que "en los arenales de Tufia se vienen realizando asiduamente extracciones de áridos". Destacan que "como estas operaciones se están realizando dentro de un Paraje Natural de Interés Nacional, declarado así por la Ley de Espacios Naturales de 1987, constituyen un grave y continuo atentado contra dicha zona protegida".

Informan al Ayuntamiento que las extracciones se hacen preferiblemente a última hora de la tarde, noche o primeras horas de la mañana. Asimismo, solicitan al alcalde que imponga una mayor vigilancia y control sobre la zona, y que informe de las actividades llevadas a cabo por el Ayuntamiento en la zona de Tufia para evitar que se continúe sacando arena del Paraje Natural de Interés Nacional. También piden que se paralicen las extracciones, se impongan las sanciones oportunas y se pongan a disposición de la Policía Local o de la Guardia Civil los medios adecuados para combatir estas actividades.



ANDRÉS CRUZ

Las extracciones en los arenales de Tufia preocupan a 'Turcón'

Acompañando a la denuncia y a las solicitudes para poner fin a la práctica que se está llevando a cabo en Tufia, 'Turcón' ofrece al Ayuntamiento otros datos informativos. Asegura que estos datos son fruto de una investigación minuciosa realizada por miembros del colectivo.

Entre los datos que ofrecen señalan que para extraer la arena se utilizan, además de medios rudimentarios como la pala y el balde, palas mecánicas y camiones. Indican que en los arenales carecen de depósitos cercanos y que "la arena se extrae por encargo de ferreterías, constructoras o empresas de venta de áridos, y va a depósitos que se encuentran a varios kilómetros del lugar donde se efectúan las extracciones".

1997: Publicación del Libro sobre Patrimonio Histórico, donde se refunden las conferencias del Seminario celebrado en 1995. Turcón edita su propia Revista de difusión. Inicio de Campaña de Ahorro del Agua. Control y seguimiento de diversas acciones en los Espacios Naturales de Telde, críticas a la electrificación de Tufia. Turcón abandera la lucha contra la instalación de una macro cárcel en los Montes de Rosiana de Telde. Dura cruzada contra las extracciones ilegales y legales de áridos (picón) en Telde en base a implantar las ordenanzas municipales de extracción.

1998: Consolidación de la Revista Turcón. Participación activa en defensa de hábitats importantes de nuestra isla, posicionamiento en contra de proyectos tales como: regeneración de playas, autopistas, extracciones de áridos, urbanización de Veneguera, construcción de macro cárcel, etc... Inicio de la Campaña a Favor del Transporte Público, con actividades de Senderismo, creación de la Mesa del Transporte, concurso fotográfico y otras muchas.

Iniciamos los viajes de Fin de Año Alternativo en El Hierro. Fuimos capaces de organizarnos en Plataforma Vecinal para parar la Macro cárcel que se quería construir en los Volcanes de Rosiana. Finalmente, se construyó en Juan Grande.

1999: La Consejera de Política Territorial y Medio Ambiente del Gobierno de Canarias visita el Barranco de los Cernícalos con integrantes de Turcón. Prosigue la lucha para erradicar las extracciones de áridos del municipio de Telde. Campaña en contra de la construcción de una Macrocárcel en Telde. En septiembre se publica el último número de la revista TURCÓN (nº6) que por motivos económicos deja de salir a la calle. Organización del Ciclo de Cine Radiactivo, películas relacionadas con la energía nuclear y sus nefastas consecuencias



Protesta en Melenara para salvar los pinos, año 2005.

22/Canarias7 Gran Canaria Sábado, 29 de agosto de 1998

TELDE

La apertura al público de la urbanización industrial de la antigua fábrica de la Cinsa, en la zona costera de Salinetas, ha deparado un hallazgo de enorme relevancia, a juicio de los naturalistas, porque se ha conocido la existenciaa de un agrupación singular de 36 dragos canarios que, aunque no hayan crecido de forma natural, conforman el dragonal de especies plantadas más importantes de Gran Canaria. Sobre este dragonal se cierne el peligro del tramo del final del trazado de la carretera que unirá todos los asentamientos costeros del municipio teldense.



FRANCISCO SOCORRO

Los expertos afirman que se trata de la agrupación de dragos más importantes de Gran Canaria.

La urbanización de la Cinsa alberga una agrupación excepcional de 36 dragos plantados

Un dragonal singular

N. CASTELLANO/C.OJEDA, Telde

La trascendencia de este hallazgo se debe a que el drago canario, *Dracaena draco*, no suele formar grupos tan numerosos «y mucho menos tan bien conservados», según comenta José Manuel Espino Meilán, miembro colaborador y asesor del colectivo ecologista Turcón en temas medioambientales, que manifiesta a la vez su preocupación, como integrante del equipo de Educación Ambiental del Gobierno de Canarias, «porque centros de interés natural como éste se pierdan, puesto que no sólo hay que cuidar centros de visitantes como el Jardín Canario o Inagua, hay que conservar este escenario vivo donde hay ejemplares de más de 40 años, aunque puede haber alguno incluso de 70 u 80».

Según Espino, la estampa de este dragonal «es una imagen única en toda la isla». Este especialista cree que «posiblemente» no haya otra comunidad de dragos plantados en toda la comarca oriental de Gran Canaria, «por lo que el cuidado de esta agrupación de ejemplares debe ser primordial».

Peligro del vial costero

«Esta treintena de dragos la plantaron aquí en los años 60 cuando ya algunos estaban bastante crecidos», comenta Juan, el guarda barcelonés del complejo industrial y jardinero circunstancial de este enclave de dragos, sobre el que se cierne el peligro del trazado del vial costero.

Según Juan, «hasta hace dos años era un vergel de maleza que ha costado mucho limpiar». Juan, gran amante de la naturaleza canaria, «que conozco de forma autodidacta por libros», muestra sus conocimientos sobre el drago, aunque reconoce que no le importaría recibir formación específica sobre estos temas, «puesto que hay algunos ejemplares enfermos y deteriorados, que no sé exactamente cómo tratar, y la ayuda de técnicos como los del Jardín Botánico Viera y Clavijo sería la ideal para que estos magníficos ejemplares conserven su excepcional aspecto».

Cosas de la vida, una especie tan canaria como el drago, de sangrienta savia, inspiración de los *Poemas de Nuestra Tierra* de Néstor Alamo, cuidada por un catalán, estudiada y protegida por un gallego, y casi olvidada. Según Meilán, gallego afincado en Canarias desde hace 22 años, «el que una población como esta aparezca ahora como una novedad es denigrante, porque ni siquiera está censada», de hecho no figura en el estudio de impacto ecológico del proyecto viario costero. Señala, no obstante, que «hay que aprovechar este espacio porque no sólo puede ser un escenario vivo de repoblación, debido a la calidad de estas semillas, sino que podría ser un jardín, bien cuidado e incluso ampliado, muy importante no sólo para Telde sino para toda Gran Canaria».

El alcalde, Francisco Santiago, leerá el pregón

Un millar de vecinos apoya que La Garita tenga sus fiestas

C.O. Telde

Un millar de vecinos de La Garita ha mostrado su respaldo a la creación de la comisión que presidida por Julia Martel se está responsabilizando de la organización de las primeras fiestas patronales del barrio en honor del Sagrado Corazón de Jesús.

La firme decisión de un grupo de residentes en la zona de poner en marcha unos festejos ha encontrado el apoyo masivo de la ciudadanía de La Garita, frente a una «minoría» ligada a la parroquia que desde un primer momento puso reparos a la idea alegando que la Iglesia no se implicaría al tratarse la fiesta de un acto pagano.

La comisión organizadora de las fiestas ha logrado vencer la resistencia de los opositores y ha conseguido que el movimiento ciudadano secunde y apoye la idea hasta el punto de que casi la totalidad de los colectivos de La Garita, juveniles, deportivos, culturales y educativos, han colaborado a la hora de perfilar el programa de actos.

Según el borrador de las fiestas, dado a conocer ayer por Julia Martel, el día 18 de septiembre será el pistoletazo de salida con la lectura del pregón a cargo del alcalde de Telde y vecino de La Garita, Francisco Santiago Castellano. El programa comprende un homenaje a Domingo de la Guardia y Juan Florido Ascanio por su contribución al resurgimiento del barrio.

Permitirán la contratación de 62 trabajadores

El Ayuntamiento pide 40 millones al Inem para desarrollar dos proyectos

C.OJEDA, Telde

El Ayuntamiento de Telde solicitará al Instituto Nacional de Empleo una subvención de casi 40 millones para contratar a 62 trabajadores por espacio de cuatro meses con el fin de desarrollar actuaciones orientadas a mejorar y embellecer el entorno urbano y rural del municipio, según los dos proyectos redactados por la Concejalía de Desarrollo Local que el próximo lunes serán aprobados, en asuntos de urgencia, por la Comisión de Gobierno.

Los dos proyectos titulados *Embellecimiento del entorno urbano* y *Mejoras de estructuras urbanas* se fundamentan en que Telde es el segundo municipio de la provincia de Las Palmas con mayor número de parados y que éstos presentan un escaso nivel de formación.

Según Desarrollo Local, «estos proyectos pretenden crear las circunstancias favorables que hagan posible el desarrollo y formación de los jóvenes parados, de forma que obtengan la capacidad de adaptación y aprendizaje que les permita su integración laboral futura».

Zonas degradadas

El objetivo de los convenios que el Ayuntamiento propone al Inem es la ejecución de obras de interés general y social para los ciudadanos de Telde como el adecentamiento de zonas degradadas del municipio situadas en los ámbitos urbano y rural. El proyecto de embellecimiento dará trabajo a 30 peones y tres oficiales de primera, mientras que el de mejora de estructuras urbanas empleará a 25 peones y 4 oficiales.

● Mejora de instalaciones deportivas de El Goro

Tras una reunión mantenida con socios y directivos del Club Deportivo El Goro, el Partido Popular ha tomado conocimiento de sus necesidades y ha emplazado al Ayuntamiento de Telde a que acometa diferentes obras de mejora de las instalaciones deportivas de la zona. En concreto, a través de una moción, el grupo de la oposición reclama el arreglo y asfaltado de la carretera de entrada al campo de fútbol, que se alisne la zona de juego, la construcción de vestuarios adecuados, «ya que los que hay no reúnen las debidas condiciones», el enfoscado de las paredes y el pintado de toda la instalación deportiva. Este grupo político pide también que la Concejalía de Deportes tenga en cuenta al CD El Goro a la hora de repartir las subvenciones entre las sociedades deportivas del municipio.

● Actos del proyecto Urban de Jinámar

Dentro de la semana cultural programado por el proyecto Urban del Valle de Jinámar, hoy sábado a las 22.00 horas, en la Casa de la Condesa, el grupo Tiritaña Reggae dará un concierto. Mañana domingo, 30 de agosto, será la clausura de la semana cultural con la actuación coreográfica de Juan Soro, a las 20.00 horas, y un pase de modelos, una hora después, también en la Casa de la Condesa.

● Fuegos artificiales y verbenas en Lomo Los Frailes

El barrio teldense de Lomo Los Frailes coronará hoy a las reinas de sus fiestas patronales en honor de Nuestra Señora de los Desamparados. El acto tendrá lugar en el transcurso de la verbena que amenizada por el grupo Brisa dará comienzo a las 11 de la noche. A la 1 de la madrugada de mañana domingo será la gran quema de fuegos artificiales. En este día, el fin de las fiestas comprenderá actos tan diversos como diana floreado, función religiosa, verbena del *solajero* y la actuación de distintas cantautoras canarias y una exhibición de bailes a cargo de un grupo de jóvenes del barrio cercano de Las Hucsas.

● El PD detecta carencias en el barrio de La Viña

En visita realizada al barrio de La Viña, varios miembros del partido Popular Democracia constataron carencias y anomalías, entre las que sobresalen el mal estado generalizado de las calles, la existencia de un torreón de Unelco sin protección y la plaza pública sin alumbrado público, «lo que supone un riesgo para las personas que deseen disfrutar de la plaza por la noche». Además, el PD, que lidera Emilio Monzón, cree de justicia que La Viña posee un terrero de lucha «porque el barrio es un semillero de jóvenes promesas en este deporte».

2000: Continua la Campaña a Favor del Transporte Público ahora con la organización de actividades relacionadas con el día sin coche (21 de septiembre). Presentación de alegaciones al Plan General de Ordenación Urbana de Telde. Inicio de Campaña contra la tangencial (autopista que cruzará Telde por las medianías). Denunciamos a una empresa de tratamientos de áridos, implantada en el fondo del Barranco de Silva (zona BIC). Aparece el PECAN (Plan Energético de Canarias, 1999-2002, el movimiento ecologista presenta alegaciones porque aparecen, por primera vez conceptos como introducción del Gas Natural, el aprovechamiento energético de los residuos (incineración), principalmente urbanos, en las islas Gran Canaria, Lanzarote y Tenerife.

2001: Presentación de alegaciones al Plan Insular de Ordenación de Gran Canaria, pedíamos rechazar la ampliación del Aeropuerto y proteger los montes de Rosiana como Espacio Natural Protegido. Organizamos el Día del Senderista Responsable (Llanos de la Pez) junto con otras asociaciones y el Plan de Embellecimiento del Cabildo. Editamos "Andancio", una publicación en formato hoja informativa para difundir los problemas ambientales y arias actividades.

2002: Celebración del XX-Aniversario del Colectivo: múltiples actividades, Concurso de fotografía, Cena aniversario. Organizamos la XI-Asamblea Federal de Ben Magec en Telde. Se denuncia la ausencia de las aguas del Barranco de La Mina: Turcón y Ben Magec proponen una declaración sobre su explotación. Recibimos el Premio de Medio Ambiente del Ayuntamiento de Arucas. Desarrollamos el día del Senderista Responsable en Guayadeque con más de 700 personas y con la presencia de la presidenta del Cabildo, Dña. María Eugenia Márquez. Propulsamos la Plataforma en Defensa del Suelo Agrícola de Telde que culmina en una manifestación por las calles de San Gregorio.

2003: Un miembro destacado de Turcón accede al cargo de Secretario General de la Federación Ecologista Ben Magec. Retomamos las repoblaciones forestales. En unas acciones directas por la desaparición de la piña de mar, un endemismo canario situado en Taliarte, descubrimos una nueva población en el Lomo de Taliarte donde se iban a construir unos 321 chalet. Trabajamos el Plan Territorial de implantación de un Tren en Gran Canaria.
Un miembro de Turcón-EeA accede a representar al movimiento ecologista en el Patronato Insular de Espacios Naturales de Gran Canaria.



26 TELDE Martes, 29 de agosto de 2000 Canarias7

Las plantas de áridos están en Silva sin permiso del Cabildo desde 1998

El grupo Turcón ha denunciado que la autorización preceptiva para la ocupación de cauce público con la que contaba la empresa caducó hace dos años

Garantizan el desmonte de la hormigonera cuando acabe el vial costero

• La empresa afirma que la industria es necesaria para la obra

El Caracol y Melenara prosiguen con sus fiestas patronales

• El barrio costero dedicará hoy el día a los más jóvenes

230.000 toneladas al año

Martes, 8 de enero de 2002
Canarias7
C/ León y Castillo Nº 6 (San Juan)
Telf. 928 894 632 Fax: 928 889534

TELDE

Mercadona abrirá un supermercado en el ensanche urbano de Picachos

La cadena de distribución, de capital 100% español, ha solicitado licencia comercial específica al Gobierno • Factura al año más de 3.300 millones de euros

CARMELO J. OJEDA
Telde

■ La compañía de distribución Mercadona SA, primera cadena de supermercados con capital íntegramente español y con una red comercial de más de 550 tiendas repartidas por diferentes comunidades autónomas, quiere implantarse en el municipio de Telde y, más concretamente, en el casco urbano de San Gregorio.

El nuevo ensanche de Picachos es el lugar escogido por esta sociedad para abrir durante el 2002 un gran establecimiento comercial (supermercado), dentro de su política de expansión empresarial en Gran Canaria, donde ya posee otros negocios en funcionamiento.

Según las informaciones a las que ha tenido acceso CANARIAS7, la entidad Mercadona tiene bastante avanzadas las negociaciones para adquirir toda la planta baja del moderno edificio San José, cuya construcción ultima en Picachos la reconocida promotora Félix Machín.

La empresa ha tramitado ya ante la Dirección General de Comercio del Gobierno regional el preceptivo expediente de solicitud de licencia comercial específica para la apertura de un supermercado en Telde, que se encuentra desde esta semana en información pública por un plazo de 20 días, con el fin de que se puedan formular alegaciones.



JUAN CARLOS GRACIA
Mercadona ultima la compra de la planta baja del edificio San José, en Picachos, para su implantación en Telde.

Durante el ejercicio de 2000, Mercadona facturó 3.366 millones de euros (560.000 millones de pesetas). Sus instalaciones y clientes son atendidos por más de 25.000 personas en toda la cadena, de las que el 100% están de situación de fijos. Los supermercados, con una sala de ventas de unos 1.000 metros cuadrados de media, responden al modelo de comercio urbano de proximidad, con un amplio surtido en alimentación, droguería, perfumería y complementos.

La compañía posee una red de supermercados repartidos en 31 provincias y 11 comunidades autónomas. Durante el pasado año de 2001, preveía abrir 100 nuevas tiendas y la creación de más de 3.000 puestos de trabajo de carácter fijo.

La ciudad cerró el año con 647 parados más que en el 2000

• El desempleo afecta a 5.697 personas y baj respecto a noviembre

G.F. / **Telde**

■ El municipio de Tel cerró el año 2001 con un tot de 5.697 parados, 647 m que los 5.050 computados diciembre de 2000, lo q arroja una lectura negati sobre la evolución del deser pleo local a lo largo de l últimos doce meses.

No obstante, las cifr resultan un tanto más pos tivas si se comparan con l datos registrados en novier bre último, y se compruel que el nivel de paro contin en diciembre pasado la te dencia a la baja iniciada de de mayo, cuando alcanzó l 6.633 individuos.

No en vano, los datos fa litados ayer por la Agencia Desarrollo Local de Tel dejan ver un descenso de 1 personas respecto a las cifr de noviembre.

Por otra parte, las últim estadísticas vuelven a dep rar buenas noticias para población activa femenina la localidad, que contin restando dígitos a la cola d paro. Por lo pronto, el m pasado bajó en 243 persona con 3.340 desempleada frente a las 3.583 de novien bre. Mientras, el masculir subió y pasó de 2.252 a 2.35

Turcón y el Seprona confirman que «la piña de mar ha desaparecido de Taliarte»

Ecologistas y efectivos de la Guardia Civil verificaron este viernes sobre el terreno que «no queda ni un solo ejemplar de la planta»

C.J. OJEDA
Telde

■ La pequeña población tipo de piña de mar, especie endémica canaria en extinción, ha sido borrada de la faz del entorno costero por el que discurrirá el nuevo paseo marítimo que unirá los enclaves costeros de Playa del Hombre y Taliarte, confirmándose así las sospechas de los ecologistas de Turcón, avanzadas por este periódico días atrás.

Efectivos del Servicio de Protección de la Naturaleza de la Guardia Civil (Seprona), técnicos de la Agencia de Protección del Medio Urbano y Natural del Gobierno regional y miembros del colectivo ecologista Turcón, que alertó del daño ocasionado a esta planta, pudieron confirmar este viernes sobre el terreno que «no queda ni un solo ejemplar de la piña de mar», ya que la población tipo de esta especie botánica, que se concentraba en el lugar donde se instaló la caseta de los operarios de la empresa Ferconsa, adjudicataria de las obras del paseo marítimo, ha quedado totalmente sepultada por los movimientos de tierra que se llevaron a cabo para acondicionar una pista de acceso hasta la zona de trabajo.

Además, fuentes de los ecologistas de Turcón precisaron que dos ejemplares de la planta denominada científicamente *Atractylis preauxiana*, que crecían cerca de los riscos de la Punta del Castellano, también fueron cubiertos por los desmontes ocasionados por las obras de la nueva avenida marítima.

Tal y como ayer adelantó este periódico, Turcón ha puesto en manos de la Fiscalía de Medio Ambiente del Tribunal Superior de Justicia de Canarias la destrucción de esta flora endémica. La demanda judicial se dirige contra el Cabildo Insular, institución que adjudicó las obras del paseo a Ferconsa a mediados del 2001, y el Ayuntamiento de Telde, encargada en su momento de afrontar la redacción del proyecto, elaborado por el arquitecto Guillermo Labrunee.

Turcón hace constar en la denuncia que el alto grado de protección del que goza la piña de mar, con apenas otros tres focos poblacionales en el mundo (Tufia, Arinaga y Tenerife), convierte en un delito ecológico cualquier agresión que pueda sufrir esta planta, por lo que los ecologistas exigen que sea la Justicia la que depure finalmente las responsabilidades que puedan derivarse de la intervención que ha arrasado la población concentrada entre Taliarte y Playa del Hombre.

La denuncia de Turcón ha propiciado que efectivos del Seprona hayan abierto ya diligencias para estudiar la agresión sufrida por esta especie endémica. El pasado miércoles recabaron información en el Cabildo y este viernes se personaron por segunda vez en el lugar de las obras del paseo marítimo para verificar el daño ocasionado a la piña de mar, pudiéndose confirmar el atentado denunciado por Turcón.



JUAN CARLOS GRAC

Nuevo acceso a Playa del Hombre

Los residentes en el núcleo de Playa del Hombre disfrutan desde el pasad viernes de un flamante acceso rodado, tras culminar Obras Públicas la ej cución de la rotonda del vial costero que el proyecto inserta en el punt de enlace de la nueva carretera con la antigua entrada al barrio. El tram inicial de este camino ha quedado fuera de uso, toda vez que el actual acces parte de la amplia glorieta ovoide de Melenara y se corresponde con

2004: Se consigue, por fin, la protección de la Piña de Mar en el Lomo de Taliarte, teniéndose que modificar 27 chalets. Participamos en la Plataforma ciudadana en contra de las macro cárceles en Telde, abriendo el debate y participando con los movimientos vecinales, funcionarios de prisiones e instituciones, en la búsqueda de alternativas. Presentación del libro "Descubriendo Gran Canaria" con 25 rutas a pie utilizando el transporte público. Recurso jurídico contra la urbanización del Parque Marítimo de Jinámar por uso del suelo público para fines privados.

Solicitamos la declaración del Campo de Volcanes de Rosiana como espacio natural protegido, como primer paso se consigue aprobar en el Patronato Insular del Cabildo. Se continúa con regularidad el programa radiofónico La Selva de Doramas, en Radio Cibelio. Campaña contra la Tangencial de Telde, propulsamos la creación de una plataforma ciudadana. Turcón y Ben Magec cuestionan públicamente el modelo de gestión del Proyecto Chira-Soria.

2005: Atentado a los pinos de Melenara. Concentración ciudadana y plantación en protesta por el arboricidio municipal. Se continúa insistentemente con la lucha contra el Parque Comercial de Jinámar. La campaña de repoblación FORESTA "Un árbol familiar" es financiada por la Viceconsejería de Medio Ambiente y las plantaciones se realizan con éxito y regularidad. En la lucha contra la Tangencial de Telde se avanza junto a los vecinos que se movilizan protestando en la inauguración de la vía de Tara. Turcón inicia una campaña informativa contra la ampliación del aeropuerto de Gran Canaria y el impacto de su huella sonora. Presentamos ante el Tribunal Superior de Justicia de Canarias, una demanda en contra del PIO-GC impugnando los apartados de las Infraestructuras Viarias, B.1.2 Corredor Viario Estructurante del Interior de Alta Capacidad: Variante GC 1 entre Jinámar y el Aeropuerto (PTE 16), y actuación B.1.4: Corredor Viario Estructurante del Interior de Media Capacidad: Extensión Sur del Corredor Interior: Mejora de la accesibilidad entre Ingenio-Agüimes y Vecindario (PTE18).

Turcón y el Proyecto Gran Simio generaron una buena dinámica y esfuerzo para intentar que dos chimpancés, Lulú y Lucas que se encontraban en una jaula de cristal en medio de un parque público de Telde, fueran trasladados a un Centro de Primates de la península donde, al menos, estarían en mejores condiciones.



2005. Polémica tala de pinos en la playa de Melenara. El Ayuntamiento de Telde una mañana inicia una actuación arboricidía, Honorio Galindo junto a los vecinos, logran pararla. Por la noche se concentran más de 300 personas como protesta pacífica y realizan una plantación de nuevas casuarinas.

Telde

PICACHOS

Cita en Jinámar. Los vecinos de Tablero del Conde, en Jinámar, se reunirán esta noche (21.00) con el alcalde en el instituto de Educación Secundaria Jinámar III.

Parques vigilados. Desde el pasado 1 de septiembre agentes de Seguridad Integral Canaria están asumiendo la vigilancia de los parques públicos del municipio

JUAN ELITIO JIMÉNEZ
ENTREVISTA

LLEVA 9 AÑOS AL FRENTE DE TURCÓN, UNO DE LOS COLECTIVOS ECOLOGISTAS MÁS DINÁMICOS DE CANARIAS, AUNQUE HA ESTADO TODA SU VIDA VINCULADO A GRUPOS DEFENSORES DE LA NATURALEZA. SE MANIFIESTA CRÍTICO CON LA GESTIÓN AMBIENTAL DE TELDE Y PIDE QUE SE APARQUE EL PGO EN REVISIÓN



CARMELO OJEDA

Crítico. *Jiménez, que lleva un cuarto de siglo en la lucha por el medio natural, se muestra crítico con lo que se ha hecho y se hace en Telde en este tema.*

«La revisión del PGO debe aparcarse por no ser abierta»

PERFIL

ECOLOGISTA CONVENCIDO

Juan Elitio Jiménez Alemán nació en Temisas (Agüimes) en 1960, pero Telde forma parte de su trayectoria vital desde los tres años de edad. A este municipio, como ecologista convencido, ha dedicado gran parte de su juventud y madurez participando en movimientos sociales para la conservación de los espacios naturales y la concienciación ecológica de la población. Posee los estudios de FP de Instalaciones de Líneas Eléctricas y del Módulo Superior de Educador Infantil. Lleva 15 años ejerciendo como educador de apoyo en un colegio de Agüimes y desde 1997 es el presidente del colectivo ecologista Turcón. Practica el senderismo y sus aficiones se orientan por el bricolaje y distintas manualidades.

C. OJEDA / TELDE

— ¿Cuál es el diagnóstico que hace Turcón de la situación ambiental de Telde?

— Hemos pasado de una etapa anterior, aunque con una gestión que no fuera correcta y todo lo deseable, en la que había al menos elementos para la participación del conglomerado social, a Hay una nula gestión por parte de quien tiene las competencias en la materia, Guillermo Reyes, concejal de Medio Ambiente un modelo en el que no hay participación ciudadana. La poca gestión política que se hace es a través de los propios técnicos. Hemos pasado un gobierno del desastre, en el que no hay ni pie de cabeza y donde la persona que debe llevar las riendas se vanagloria de que sus concejales van por libre.

— Pero centrándonos específicamente en materia medioambientalIted se ha mostrado en contra de publicitar la isla como destino para turismo fetichista, aunque defiende el programa Libertad Vigilada.

— No hay gestión de los espacios naturales de Telde ni un planteamiento sobre la Educación Ambiental. Lo que se ha hecho ha sido por el voluntarismo de los técnicos adscritos a esta delegaciónoa.

— Dibuja un panorama bastante sombrío ¿tan mal están las cosas?

— El análisis de Turcón es efectivamente bastante negro porque este es un gobierno del desastre, donde no hay gestión y existe pugnas entre los propios miembros del pacto PP y AFV-Ciuca.

— ¿Tienen conocimiento de cuál es el programa de actuación de la Concejalía de Medio Ambiente?

— No lo tenemos porque sencillamente no lo hay. Pero es más, es que no hay programa en ninguna de las áreas de este gobierno municipal. Ellos mismos han dicho que su programa era la propuesta política que presentaron a las elecciones.

— Entonces, ¿qué es lo que ha guiado la gestión?

— Al no haber programa se ha estado trabajando a salto de mata. Según las exigencias de los se ha ido intentando parchear malamente los problemas que van surgiendo. Un ejemplo claro fue la tala de los pinos de Melenara.

— El diseño urbanístico de la ciudad está íntimamente relacionado con las políticas medioambientales. El PGO está en fase de revisión ¿cuál es su posicionamiento frente a los nuevos criterios urbanísticos del actual pacto?

— Turcón es de los pocos colectivos que han presentado alegaciones al avance del Plan General. En nuestro documento, de 49 páginas, ya nos pronunciamos en contra de la propia filosofía de la revisión porque parte de las ideas técnicos iluminados, frente a nuestra interpretación de que el diseño de una ciudad debe nacer desde la participación ciudadana. Se ha hecho de arriba para abajo, sin contar con la participación de los colectivos y agentes sociales de Telde.

— ¿No ha servido de nada la Agenda Local XXI que impulsó el anterior gobierno?



«Turcón es de los pocos que ha alegado contra el PGO local»

— Ha sido un camelo. Efectivamente, lo sacó la anterior mayoría de gobierno a instancias del Gobierno canario. Un proceso de participación correctamente hecho ha sido el de Sureste de Gran Canaria, donde se ha llevado a cabo un diagnóstico ambiental previo. En Telde se ha optado por encargar el trabajo a gabinetes técnicos externos al municipio, que no conoce su realidad.

— ¿Cree que en las actuales circunstancias políticas es aconsejable la aprobación del nuevo PGO?

— Somos de la opinión de que el Ayuntamiento debe aparcar la revisión en curso. El proceso puesto en marcha por la actual Corporación ha quedado anulado porque coincide con la trama Faycán y el debate sobre el PGO ha quedado en un segundo plano. Se debería esperar.

UN CUARTO DE SIGLO DE LUCHA POR EL MEDIO NATURAL

A Jiménez le tocará el honor de presidir el próximo año los actos del primer cuarto de siglo de Turcón, que inició su andadura en 1982 en el colegio Esteban Navarro Sánchez (El Calero), de la mano del profesor José Manuel Espiño, su primer presidente. Aún están pergeñando el programa de eventos, pero Jiménez avanza como primicias la edición de dos publicaciones, el reforzamiento de las actividades de Educación Ambientai en colegios y sedes vecinales con la puesta en marcha de huertos escolares, charlas sobre el reciclaje de residuos y talleres acerca de la transformación de la materia orgánica. Turcon trabaja también en la actualización de su Web, para lo cual contará con un servidor informático propio, y en perfilar las nuevas rutas de senderismo que organizarán a lo largo de todo el 2007, con la inclusión como novedad de itinerarios temáticos. Turcón es hoy un colectivo valorado por la ciudadanía por su trabajo riguroso e innovador.

José Manuel Espiño, Germán Peña, Gilberto Martel y ahora Jiménez han sabido liderar a un grupo que trabaja altruistamente por la conservación del medio ambiente. En estos 24 años, su trayectoria ha sido intensa y sus campañas de sensibilización y conservación muy fructíferas. Ahora capitanea el movimiento en Telde en contra de la tangencial y de la nueva pista del Aeropuerto, proyectos innecesarios e impactantes, según los ecologistas. También encabeza la protección de la pilla de mar, la oposición al centro comercial que se construye en la costa de Jinámar, «porque no tiene nada que ver con el proyecto original», y la apuesta para la declaración del campo de volcanes de Rosiana como espacio protegido. Su lucha por el patrimonio histórico ha sido constante. Ha protagonizado acciones frente a los atentados en San Francisco o Tara y desde 1994 se manifiestan todos los años para la rehabilitación de los restos del ingenio azucarero de Los Picachos.

2006: Turcón es aceptado en el Consejo Social del Ayuntamiento de Telde, de acuerdo a la aplicación de la Ley de Grandes Ciudades. Editamos la segunda edición del libro "Descubriendo Gran Canaria: 30 rutas a pie, en busca del sauce canario" con las descargas GPS vía internet, las fichas (corregidas) e incorpora un segundo cuadernillo adicional, en lengua anglosajona por su denominación y formato práctico: «Discovering Gran Canaria» - «In search for the Canarian willow».

Se presenta el proyecto ECOTECA, un trabajo de formación y educación ambiental financiado por la Obra Social de La Caja de Canarias con más 21.688 euros. Comienza en Telde, la revisión de su Plan General de Ordenación y el colectivo Turcón se posiciona en contra debido al desarrollismo que se planifica.
Continuamos con nuestro programa radiofónico titulado "La Selva de Doramas", que se emite en Radio Cibelio, todas las semanas con temas variados sobre el medio ambiente y la ecología.

2007: Celebración del XXV Aniversario de Turcón. Se gana el recurso contencioso-administrativo en los tribunales de justicia por el inicio de las obras en el Parque Marítimo de Jinámar. Se inicia una colaboración con el Círculo Cultural de Telde para rutas de Senderismo.

Se diseñó un programa de actividades amplio y variado, con las rutas temáticas: Los Pirineos, Madeira, El Vino, El Queso, La Miel, Campamento en Inagua y en La Aldea con éxito de participantes. Vecinos de San Mateo comienzan a denunciar la ausencia de agua en el Barranco de La Mina. Publicación del libro de Aves costeras de Gran Canaria, dos años de observaciones ornitológicas (2004-2006), autor José García Monzón.

Se publica la sentencia del recurso de apelación de la Comunidad Autónoma de Canarias por el que la Sala del TSJC le da la razón al Gobierno frente al acuerdo de la Junta de Gobierno del Ayuntamiento de Telde que dio licencia urbanización de Ambrosio Jiménez en diciembre del año 2003. Declara el acuerdo nulo y contrario a derecho. El Ayuntamiento de Telde anuncia recurso de casación al Tribunal Supremo.

2008: Dentro de nuestra campaña a favor del transporte público comenzamos una colaboración con la empresa Global, SU. "Conozca la Isla con Global. Proyecto divulgativo de senderismo en la web de la empresa. El Colectivo Turcón - Ecologistas en Acción fomentó y promocionó, desde el año 1998, la utilización del transporte público para la realización de rutas de senderismo en el interior de la isla, sensibilizado y en prevención del impacto ambiental de las grandes infraestructuras.



Repoblación forestal de Turcón en Osorio. (2006)

ENTREVISTA CON **ÁLVARO MONZÓN SANTANA**
AUTOR DEL LIBRO DE RUTAS A PIE 'DESCUBRIENDO GRAN CANARIA'

"Mi libro es una invitación a descubrir Gran Canaria y a salir a la naturaleza"

Álvaro Monzón Santana (1968), funcionario de la Universidad de Las Palmas de Gran Canaria (ULPGC) con 15 años como secretario del rector y miembro del colectivo ecologista Turcón, acaba de sacar al mercado la segunda edición de su libro de rutas a pie por Gran Canaria.

Soraya Déniz
LAS PALMAS DE GRAN CANARIA

— ¿Qué novedades tiene esta segunda edición de 'Descubriendo Gran Canaria'?

— El libro mantiene su esencia. Es una guía de senderismo que invita a descubrir Gran Canaria y a salir a la naturaleza. He cambiado el formato, pasando del libro tradicional a un sistema más práctico, que muestra las rutas por separado en unas fichas desplegables que se convierten en mapas. Tiene más rutas que la primera edición, un total de 30 frente a las 25 anteriores. Otra de las novedades es que ofrece la posibilidad de realizar las rutas guiadas mediante navegación GPS, que corresponde a las siglas de Sistema de Posición Global en inglés.

— ¿Cómo se incorpora esa herramienta al libro y cómo puede utilizarse?

— El libro contiene las claves para descargar de una página web los elementos necesarios para seguirlas con asistencia GPS, bien con un pequeño ordenador portátil –una PDA–, con un teléfono móvil de última generación o con un aparato de GPS. En un servidor de Internet hemos colocado los elementos de ayuda a la navegación, que son el *track* o trazado de la ruta y los *way point* o puntos de interés. También he añadido en determinadas rutas algunos elementos multimedia para ayudar a apreciarla mejor, fundamentalmente fotos y vídeos. Entiendo que es una virguería informática que no está al alcance de todo el mundo, pero es una novedad.

— ¿Sabe si existen otros libros que contengan esta tecnología?

— Aquí no. Es una experiencia pionera en Canarias. La navegación GPS se está usando mucho en guías de callejero de grandes ciudades, como Madrid. Hay también macizos montañosos en la Península, como los Pirineos, la Cordillera Cantábrica o la Sierra de Gredos, que ya cuentan con guías de senderismo que ofrecen la posibilidad de seguir rutas mediante navegación GPS. Sé que en Canarias ya hay gente trabajando en formatos similares, pero aún no están publicados.

— La primera edición de 'Descubriendo Gran Canaria' tuvo muy buena acogida y se agotó completamente. ¿Han editado ahora más ejemplares que entonces?

— No. Otros mil, como en la primera edición. Es verdad que la primera edición tuvo éxito y se agotó en apenas seis meses. De hecho, tuve que dejar de hacer presentaciones porque ya no había más libros para vender. Sé que la edición ha llegado a países como Italia, Holanda o Eslovenia y todavía recibo llamadas de personas interesadas en adquirir un ejemplar. Siempre les remito a las bibliotecas públicas de la Isla. Esa ya será la única forma de acceder a aquel libro porque éste es diferente, mejora y amplía la primera edición.

— ¿No cree que ahora también se harán pocos los ejemplares, teniendo en cuenta incluso que esta edición es más práctica que la anterior para salir a caminar?

— Sé que sólo en el primer día de presencia en las librerías se vendieron 50. Puede que se hagan pocos los ejemplares, pero ya estoy preparando la tercera edición, porque creo que una guía no debe tener una vigencia de más de dos años y debe estar en permanente actualización.

— ¿Qué ha actualizado en ésta?

— He añadido trece rutas nuevas, entre ellas la ruta del Roque Nublo, que para mí es imprescindible y que no estaba en la edición anterior. He dejado otras trece rutas intactas. Cuatro están variadas.

— ¿Cuántos kilómetros de ruta cubre?

— Esta vez son 314,2 kilómetros de caminos para seguir a pie. Todos los itinerarios están diseñados para hacerlos yendo y viniendo en guagua. El libro también hace promoción del transporte público.

— ¿Por eso cuenta con el patrocinio de Global?

— La razón del patrocinio de Global está en los orígenes del libro. Todo esto surge a partir de la campaña de promoción del transporte que el colectivo ecologista Turcón, al que pertenezco, inició en 1996. Durante cuatro años estuvimos organizando caminatas con una media de 10 personas por salida cada fin de semana utilizando para ello el transporte público. Muchas de esas rutas están recogidas en la primera edición del libro y también en ésta. Además, he contado con la colaboración de los compañeros de Turcón.

— ¿Las innovaciones que ha incluido habrán encarecido la producción del libro, cuánto cuesta ahora?

— El libro tiene un precio ecologista. Lo tenía antes y sigue manteniéndolo ahora, a pesar de las virguerías tecnológicas. Es fruto de un trabajo en equipo con la colaboración desinteresada de más de 60 personas y sólo he subido el precio de 15 a 20 euros para cubrir gastos.

LA PREGUNTA

¿Por qué utiliza el subtítulo de 'En busca del Sauce Canario?

— El sauce canario es uno de mis tres árboles endémicos favoritos, junto con el pino canario y el drago canario. El subtítulo del libro se debe a que 16 de las 30 rutas tienen como protagonista al sauce. El sauce forma parte de nuestra cultura y nuestra toponimia y es un árbol que contribuye a conservar los suelos, la humedad y que ha mejorado la calidad de vida de las personas con sus aplicaciones medicinales, como la aspirina. Gran Canaria posee el mayor sauzal de Canarias en el barranco de los Cernícalos. En mis caminatas me he llevado algunas sorpresas gratas al ver la recuperación de algunos sauzales castigados.



DESCUBRIENDO GRAN CANARIA CON GPS

La segunda edición del libro de rutas *Descubriendo Gran Canaria* se convierte en la primera publicación hecha en las Islas en utilizar la ayuda de los satélites de localización para seguir los itinerarios propuestos. La incorporación de la guía GPS como herramienta tecnológica para seguimiento de los caminos constituye una de las novedades de esta edición, que amplía y corrige a la primera. | ADOLFO MARRERO

> Estoy preparando la tercera edición, porque creo que una guía no debe tener una vigencia de más de dos años y debe estar en permanente actualización

> Tiene un precio ecologista. Lo tenía antes y lo mantiene ahora, a pesar de las virguerías tecnológicas. Lo he subido de 15 a 20 euros para cubrir gastos

2009: Manifestamos nuestra oposición con el canon económico establecido por el Cabildo. Escaso y ridículo, el impuesto que el operador eléctrico de la Central de Chira, tenía que abonar anualmente al Cabildo. Se colabora en la elaboración de la Guía de senderismo de la Villa de Santa Brígida: 12 rutas a pie. Abrimos una línea de trabajo con la presentación del CINE-FORUM, LA LINTERNA VERDE, en el teatro municipal Juan Ramón Jiménez de Telde, la temática tratada este año es sobre la amenaza nuclear sigue ahí. La película que presentamos es "El día después".

Turcón encarga un levantamiento topográfico donde se revela que el Centro Comercial de Las Terrazas supera en 11 metros la rasante de la GC-1. Los ecologistas piden al Gobierno de Canarias una "actuación urgente" que evite la legalización de la obra. A la vez, Turcón gana el recurso de apelación en la Sección Segunda de la Sala Contencioso-Administrativo del Tribunal Superior de Justicia de Canarias, por el que se dice que la urbanización del Parque Marítimo de Jinámar la hizo el Ayuntamiento de Telde (23-12-2003) incorrectamente. La Sala condena en costa a la parte apelante "Promociones Hornera,SL.".

2010: En la COTMAC con el rechazo de la representación ecologista, se consuma la suspensión de los planes para dar cabida al proyecto Chira-Soria. La COTMAC (Comisión de Ordenación Territorial y Medio Ambiente de Canarias) suspende el Plan Insular (PIO), los planeamientos de Mogán y San Bartolomé de Tirajana en el área de la obra; así como, suspende las determinaciones de los planes de ordenación del PRUG del ENP- Roque Nublo C-11.

En agosto de 2010, la Dirección General de Ordenación del Territorio, publica la Resolución de 11 de agosto de 2010, por la que se hace público el Acuerdo de la Comisión de Ordenación del Territorio y Medio Ambiente de Canarias de 28 de julio de 2010, relativo a la aprobación de la Memoria Ambiental del Plan Territorial Especial de Energía Eléctrica (PTE-31). Los ecologistas manifestamos nuestra oposición, mediante la presentación de las alegaciones oportunas.



Reivindicación Barranco de Guayadeque, 1993.

DEBATE DIGITAL
www.laprovincia.es

Cobro de más en Gáldar

me extrañaba a mí el tren de vida que se an algunos en Gáldar. De todas maneras, que no deberían devolver ni un duro pues- ue el responsable es quien se equivocó. Pa- mentira que con las tecnologías de la ac- idad y con la preparación que deben tener responsables de las nóminas, se haya produ- este desajuste. | Incienso quemao

Dimisiones

que deben de dimitir son los concejales a oposición, que mandaban cuando se pro- el "error". | JRA

Experiencia

ni empresa pasó lo mismo y tuvimos que de- verlo de dos veces, aunque eran sólo 60 eu- por trabajador. Aquí tendrán que devol- lo en al menos un año. Es obligado olverlo, es como si un banco te mete dine-



ajadores del Ayuntamiento de Gáldar. | P. L. MATEO

n tu cuenta por error. Si no lo devuelves, n delito. Lo que sí puede hacer el Ayunta- nto es sancionar a los responsables. | José

Dinero público

na gestión por parte de los responsables del de esas nóminas, es una vergüenza. Y na- se fijo en esas nóminas ni los que pagan ni que cobran. Esto pasa con el dinero pú- o, en una empresa privada no sucedería. Así va. | Jesús

devolverlo

í, cuando me ingresaban de más, siempre a la oficina a preguntar por qué se me ha- incrementado la nómina y no tocaba un hasta que se me aclaraba. Así que, a devol- lo que corresponda. Si hubiese pasado al trario, que les esasen me- , seguro que ieran ido a re- nar. Pues lo toca: devol- o. Lo que no le uno, no es uno. Esto es Un tonto a fa- de la Ley



Concentración en Gáldar.

Clarísimo

el comenta- Autor: Un tonto a favor de la Ley. Más cla- o lo has podido decir. Es una verdad como emplo. | Un canario

Cómplices

s no han cometido el error, pero digo yo que buenas a primeras tu sueldo aumenta y no s por qué y no te informas a qué se debe, plice eres. Qué lo vayan devolviendo, aun- sea poco a poco. Ese dinero es de todos. | Pa-

Saqueo

es el saqueo de arcas públicas que pulula todas las administraciones. | Gata

ENTREVISTA CON **JUAN JIMÉNEZ ALEMÁN** PRESIDENTE DE LA ASOCIACIÓN TURCÓN

"No hay compromiso por el medio ambiente"

El presidente de Turcón hace un balance del trabajo realizado por la asociación en sus más de veinte años de historia con motivo de la celebración en el Club Prensa Canaria de un ciclo de conferencias sobre la protección medioambiental.

Lourdes S. Villacastín
LAS PALMAS DE GRAN CANARIA

— Llevan 27 años concienciando a la población en la preservación del medio ambiente. ¿Qué se ha conseguido en este ámbito en Canarias?

— Veintisiete años dan para muchas historias, algunas con resultados positivos y otras donde nos hubiera gustado conseguir mejores resultados. De lo que se ha logrado destacaría la consecución de un marco legislativo ambiental, inexistente años atrás, evitar la especulación en espacios vírgenes o de alto valor natural como Veneguera y la creación de playas artificiales. El trabajo ha sido amplio. Desde la divulgación del barranco de Guayadeque y el de Los Cernícalos, galardonados con el premio Sventenius, a la publicación de revistas, dípticos y libros, pasando por el descubrimiento de la única colonia de *Euphorbia aphylla* en la Costa de Telde. Hemos contribuido a la recuperación de suelo público de playas, a denunciar los vertidos; que ahora comienzan a dar resultados como la paralización de los residuos tóxicos en el barranco de Silva.

— ¿Qué problemas siguen aún sin resolverse?

— La gestión de los Espacios Naturales y la ordenación del territorio son asignaturas pendientes. Se han permitido auténticos desmanes urbanísticos por el desorden y descontrol en nuestras costas que rallan en la especulación más ramplona. Sobre todo teniendo en cuenta que nuestro PIB se sostiene mayoritariamente de la venta de nuestro paisaje y el clima. La conservación de la biodiversidad animal y vegetal es un asunto preocupante. También la transformación del suelo agrícola y las recalificaciones de los mismos en urbanos, que hipotecan nuestro futuro y más en una situación de crisis energética. Hay que apoyar con más energía la agricultura ecológica por sus beneficios para el suelo y la salud. En cuanto a Telde, vemos cómo la maquinaria administrativa es lenta e incapaz de dar respuesta rápida y eficaz al ciudadano. Un botón de muestra es la situación del ingenio azucarero de Los Picachos, que lleva quince años para ser restaurado.

— Hay conciencia de que hay que preservar el medio ambiente pero, sin embargo, cada vez generamos más residuos ¿Qué es lo que falla?

— Es un tema muy preocupante, en especial en las Islas, donde todo entra de fuera y los residuos son difíciles de eliminar. Ni los beneficiarios de la importación, ni las administraciones quieren hacerse cargo de su devolución a origen. Nos falla la conciencia ambiental y no todo el mundo tiene la educación adecuada para reducir y reutilizar los residuos. Todavía compramos en exceso, compramos productos con envases superfluos y además las empresas y administraciones no ponen todo de su parte para una recogida selectiva. En este terreno queda mucho que hacer. Somos una de las provincias más atrasadas en materia de recogida selectiva y además está el problema de la saturación de vertederos.

— En las últimas décadas, el medio ambiente forma parte de los planes de las administraciones públicas, ¿hay verdadera conciencia ecológica entre los políticos canarios?

— Rotundamente no. Hay mucho discurso simple y mucha teoría. Se maquilla de verde pero a la hora de la verdad todo se convierte en pura nebulosa, se piensa en el día de hoy y no importa dejar un resultado negativo para las futuras generaciones. No hay compromiso, a veces ni respeto a la ciudadanía, sólo hay intereses económicos y crematísticos. Hay ejemplos tanto en el plano del patrimonio histórico, en la gestión de espacios naturales, en biodiversidad, en la ordenación del suelo, en energía, en transportes.

— ¿El movimiento ecologista logrará estar presente algún día en el Parlamento canario?

— Si lo entendemos como estar dentro de la estructura de un grupo parlamentario y ser partícipes en la cámara, pues no estamos. Pero si lo entendemos desde aquellos que hacemos uso de la democracia participativa, que abrimos debates y defendemos iniciativas, entonces sí. Somos el grupo de ciudadanos que más acudimos a defender los intereses y las cuestiones que nos preocupan mediante las iniciativas legislativas populares, algunas de ellas rechazadas por los partidos políticos. Los ciudadanos tenemos que organizarnos responsablemente y ser capaces de dar alternativas a nuestra propia realidad social y comunitaria y rechazar tanto discurso vacío de contenido.



NUEVOS PROYECTOS

Juan Jiménez, educador de apoyo en la Consejería de Educación, es desde hace diez años presidente de Turcón-Ecologistas en Acción y miembro, desde hace dos, del Consejo Federal de Ben Magec. Entre los proyectos del colectivo figura el potenciar la unidad de acción y consolidar el movimiento ecologista en Canarias, continuar con los proyectos de educación y concienciación medioambiental además de difundir el patrimonio y el ahorro de agua, entre otros. | LP/DLP

> En materia medioambiental, los políticos tienen mucha teoría y un discurso simple y barato. Se maquilla de verde pero a la hora de la verdad todo se convierte en pura nebulosa

2011: La Mochila de Canarias-7. Proyecto divulgativo de visitas a pie por toda Canarias que incorpora 35 fichas con diversos itinerarios. Publica el periódico Canarias-7, cada domingo, entre los años 2010 y 2011. Turcón y Ben Magec Ecologistas en Acción alertan sobre las consecuencias desastrosas que producirá en el entorno la construcción de una tercera pista en el Aeropuerto de Gran Canaria, una infraestructura que consideran innecesaria y, en este sentido, apoyan al Alcalde de Ingenio en las recientes manifestaciones de rechazo de esta construcción, y las también acertadas declaraciones del alcalde de Agüimes.

El colectivo pide al Cabildo una política activa en la protección de los caminos públicos de Gran Canaria., dado que el abandono de los caminos ha conllevado a su deterioro y pérdida por usurpación de estos bienes. A finales de año, Turcón-EeA lanza un programa ambicioso de actividades para celebrar el XXX Aniversario (1982-2012). Presenta, como novedad, el proyecto "El litoral de Gran Canaria, al golpito", que busca recorrer cada metro de nuestras costas descubriendo sus maravillas y denunciando los abusos y malas prácticas en el litoral de cada municipio.

2012: Publicamos la edición de Los Silencios de Punta de Las Arenas, novela cuyo autor es José Manuel Espiño Meilán. Presentación del proyecto "EL LITORAL DE GRAN CANARIA, AL GOLPITO", una propuesta de visitas y vuelta a la isla a pie. También lanzamos el programa de ECOTECA PLUS, un proyecto de Educación y Sensibilización socioambiental para los centros escolares de Telde. Este proyecto se inició hace unos años por iniciativa y ejecución del Colectivo Turcón-Ecologistas en Acción con la ayuda de La Obra Social de La Caja de Canarias y que este año 2012 continuó gracias a la colaboración del área de Medio Ambiente del M.I. de Ayuntamiento de Telde. Las actividades que desde hace varios años nuestro colectivo Turcón – Ecologistas en Acción ha llevado a cabo sobre Papel, Reciclaje y Lombricompostaje nos han animado a querer consolidar las acciones educativas de este tipo.

Presentamos el libro Descubriendo Gran Canaria: Reserva de la Biosfera. 30 rutas a pie. El nuevo formato apuesta por un libro-carpeta con anilla, con las 30 fichas independiente para llevar al campo. Además de incorporar la tecnología GPS en sus rutas, el autor también incluye una aplicación para móviles con los 30 itinerarios, algunos vídeos y una experiencia piloto de Realidad Aumentada (ruta circular de Santa Lucía de Tirajana) donde el usuario puede identificar cada elemento singular del camino.



José Domingo Fernández Quevedo (1961-2013) (†) en la ruta de senderismo en Fataga.

Telde

PICACHOS

Historia. La Casa-Museo León y Castillo arranca hoy a las 20.00 horas el VI Curso de Historia de las Relaciones Internacionales. **Primaverarte.** El Colegio Oficial de Decoradores abandonó el certamen por desacuerdos con la organización.

Espiño, fundador de Turcón, canta a la vida en su primera novela

» El relato está ambientado en la playa de Artenara

G. Florido / Telde

■ Dos soledades enfrentadas en una playa fósil levantada en un paisaje recóndito y frente a uno de los atardeceres más embriagadores que reserva la costa de Gran Canaria. Son sólo algunos de los ingredientes con los que el profesor y prestigioso ecologista, José Manuel Espiño Meilán, fundador del grupo Turcón, cocina su segunda novela, aunque es la primera que ve la luz. *Los silencios de Punta de Las Arenas* es un canto a la vida y a la esperanza, pero no a una vida cualquiera, sino a una descargada de artificios que defiende otra forma de pensar y de ver, más basada en el ser que en el tener.

Esa apuesta vital alternativa requiere de un paisaje único, un ecosistema salvaje, inalterado, de ahí que Espiño situara la mayor parte de la trama de su novela en Punta de Las Arenas, la única playa de Artenara, protegida por los riscos del Andén Verde. Allí se enmarca el encuentro entre un joven universitario desencantado de todo, Breogán, y un viejo solitario que hace años decidió hacer su vida al margen del mundo, Zacarías. De sus diálogos y de sus soledades acompañadas sacará el lector más de una reflexión sobre qué es o no es lo que importa en la vida. Todo eso lo adereza, en sus 266 páginas, con un canto a las excelencias de ese paisaje indómito del litoral grancanario y un elogio a la cocina tradicional canaria, la más ancestral, la que salía de la mismísima naturaleza.



BORJA SUÁREZ

Presentación. *En la imagen, Espiño junto a varios ejemplares de su novela.*

LA EDITA EL COLECTIVO

Turcón está de aniversario, cumple 30 años. Quieren hacer algo especial, y se les ocurrió editar la primera novela de uno de sus fundadores, José Manuel Espiño. Han publicado 300 ejemplares que se venderán a 15 euros en las rutas que mes a mes organiza el colectivo. También colabora la Obra Social de La Caja de Canarias.

Cultura busca no gastarse un euro en los actos del Teatro

G.F. / Telde

■ El gobierno se ha propuesto reducir al mínimo el presupuesto para el mantenimiento de la programación cultural del Teatro Municipal Juan Ramón Jiménez. Con ese fin justifica el edil de Presidencia, Pablo Rodríguez, la decisión de encomendarle a la empresa municipal Gestel la gestión y la explotación de la sala escénica del teatro (antigua Casa de la Cultura) y de las salas de exposiciones con que cuenta el Ayuntamiento.

«Lo que pretendemos es no gastarnos un euro sin que ello signifique una merma en la programación cultural». De lo que se trata es de que las compañías que usen el teatro no cobren caché, sino que autofinancien su espectáculo con la venta en taquilla. Y no sólo eso, el objetivo del Ayuntamiento es que una parte del dinero de las entradas se las lleve Gestel en concepto de sostenibilidad cultural para la financiación del teatro.



Presentación del libro Descubriendo Gran Canaria en la Asociación Vecinal de El Cristo de San Juan de Telde, 2004.

2013: Editamos el libro "Un Centenar de Lagartos", otra novela de José Manuel Espiño Meilán. Paralelamente Turcón presenta alegaciones al Proyecto de Central Hidroeléctrica de Bombeo Soria-Chira realizando un soberbio esfuerzo por la magnitud del documento y lo inaudito de este procedimiento de simplificación administrativa, ha presentado alegación en tiempo y forma.
El Colectivo Turcón ha sido beneficiario de una subvención, concedida por la Unión Europea, el Ministerio de Sanidad, Servicios Sociales e Igualdad, y el Instituto Nacional de Juventud para desarrollar el proyecto "Juventud 3-R", con la participación de casi 2.000 reclusos en los centros penitenciarios con el objetivo de una reinserción a través de la naturaleza. Se apuesta por un trabajo de reeducación y rehabilitación de jóvenes reclusos, utilizando la naturaleza y el senderismo como elementos de divulgación de nuevos valores.

2014: Dentro de la campaña por la defensa de la montaña de Tindaya (Fuerteventura), y en coordinación la federación ecologista Ben Magec, con el objetivo de paralizar la destrucción de la montaña de Tindaya, seguimos manteniendo una fuerte presión mediática, judicial, social y política. Presentamos alegaciones a la delimitación propuesta para el Bien de Interés Cultural 'Grabados Rupestres de la montaña de Tindaya', pidiendo su nulidad por considerarla malintencionada y falta de rigor científico

Turcón comienza con la denuncia de un atentado en el barranco de La Mina cuando la Heredad de Aguas, desvían las aguas a la presa de Siberia. El agua en el Barranco de la Mina, está siendo acaparada por la Heredad de Aguas Las Palmas, Dragonal, Bucio y Briviesca, desviando las aguas que afloran a través del túnel de La Mina y entubando las mismas. Se presenta denuncia ante el Consejo Insular de Aguas por las practicas avariciosas contrarias a Derecho de una Heredad de Aguas, y de forma directa, contra el Medio Natural pues de mantenerse supondrá la ruina ecológica del barranco.
Turcón trabaja el PGO de Telde, presentando alegaciones. En mayo de 2014, Turcón y un grupo de vecinos y vecinas de Salinetas procedemos a realizar un riego simbólico a los dragos ubicados en la Cinsa, denunciando así su mal estado de conservación.

Un representante de Turcón y Ben Magec participa en la Junta Rectora del ENP de la Reserva de las Dunas de Maspaloma. En sus múltiples reuniones se preocupa por la pérdida de arena de la zona, por el cerramiento de los laterales de la Charca, del palmeral, etc. Presentamos recurso de reposición contra el decreto, relativo a la NO declaración como Bien de Interés Cultural de "La Franja de Terreno del Oasis de Maspalomas". El BIC rechazado, se ha centrado en la presencia, estancia, paso y aprovisionamiento de Cristóbal Colón en la Charca y Oasis de Maspalomas.



Gumersindo Hernández (†) con niños de Turcón (Guillermo y Adrián) en el riego de los dragos de Salinetas, año 2014.

Gran Canaria



LA PROVINCIA/ DLP

Reforestación. Una de las principales actividades de Turcón es la repoblación. En la foto, Juan Jiménez (en el centro), expresidente del colectivo, participando en una de las reforestaciones.



ADOLFO MARRERO

Históricos. Honorio Galindo, actual presidente, fue uno de los niños del colegio Esteban Navarro Sánchez. Arriba Honorio Galindo (i.) y Álvaro Monzón (d.) en la redacción de LA PROVINCIA.



Lucha sin cuartel. Las reivindicaciones por Los Picachos siguen siendo un frente abierto pa estas líneas, miembros del colectivo delante de

Tres décadas con el verde por bandera

Turcón celebra sus 30 años con un programa de actividades de senderismo ■ Los ecologistas mantienen abierto el litigo por Los Picachos

Amparo Rodríguez
TELDE

Puede ser que allá por 1982 cuando un grupo de apenas 20 personas formado por profesores y alumnos del colegio Esteban Navarro Sánchez de Telde, no alcanzasen a imaginar los logros que tiempo después escribirían la propia historia de Turcón.

Han pasado ya 30 años desde que los chicos de uno de los grupos ecologistas más importante de la isla comenzasen su andadura fuera de los muros de la teldense escuela del barrio de El Calero.

De los huertos escolares y las excursiones y sendas ecológicas con jóvenes en los ochenta a infinidad de obstáculos que Turcón ha conseguido superar para apuntarse más de una victoria. El carácter reivindicativo de sus miembros y las luchas por preservar el patrimonio natural y cultural canario les han llevado a unos resultados exitosos como la de los barrancos de agua de Guayadeque, o la del barranco de Los Cernícalos en Telde. Consiguieron frenar la extracción de arenas de Jinámar y Tufia, así como la de la playa de Pasito Blanco en San Bartolomé de Tirajana. Su actual presidente, Honorio Galindo, lideró alguna de las iniciativas más extremas como subirse a un árbol de la plaza de San Juan para evitar su tala en 1992 o enfrentarse a una podadora que pretendía acabar con los pinos de Melenara en 2005, según cuenta el propio Galindo lleno de orgullo por el triunfo.

Los frentes de batalla son numerosos y "muchas cosas se han ganado administrativamente en los juzgados", asegura Álvaro Monzón, vocal de las actividades de montaña de Turcón. Sin embargo, hay heridas que continúan abiertas como la protesta para la rehabilitación del ingenio azucarero de Los Picachos tras el derrumbe de una de sus pilastras en 1994.

A otros tiempos también pertenecen algunas de las publicaciones elaboradas por el grupo ecologista. Las revistas *Lotus Kunkelii*, *Alerta Juvenil*, *Turcón* o *Andancio* comparten espacio en la memoria del colectivo junto a antiguos presidentes como José Manuel Espino, Germán Peña, Gilberto Martel y Juan Jiménez.

Con sede en el barrio de San Gregorio de Telde, actualmente Turcón cuenta con 330 socios, los cuales pueden disfrutar de la gran variedad de eventos al aire libre organizados por el grupo ecologista. Algunas de las actividades ya consolidadas son las rutas de montaña o las reforestaciones en los denominados días del árbol. También se encargan de la concienciación medioambiental en colegios a través de charlas. Pero para Turcón, pe días se cumplen lebrarlo se ha programa de ru bajo el nombre Canaria, al golp rrerá toda la isla agujas del reloj. ción del país en pan entre 40 y 4 te sigue queriendo naturaleza", afirm toletazo de sal enero en Calde cerca de el Bar donde se pondr finales de año a la que Turcón p población a la r



Un grupo de simpatizantes de Turcón, participando en una de sus numerosas rutas de senderismo. | LA PRO

Intensa actividad

▶ **Los orígenes**

1982. Del colegio de El Calero a Jinámar y Tufia
Una de las primeras luchas del colectivo es impedir la extracción de arena de los barrios de Jinámar y Tufia. A pesar de las amenazas recibidas, no dudaron en enfrentarse a quienes intentaron retirar los áridos de las playas.

▶ **Evolución**

1992. Las cadenas llegan a los árboles
Ante la amenaza de tala de los árboles de la plaza de San Juan en Telde, Honorio Galindo se sube a uno de ellos como signo de protesta.

1994. El 'no' a la extracción de arena en Pasito Blanco
Turcón muestra su negativa ante la intención de llevar arena de Pasito Blanco a la playa de Amadores.

▶ **Consolidación**

2005. El 'arboricidio' de Melenara
Galindo se pone delante de la podadora evitando el aniquilamiento del bosque de casuarinas de Melenara.

Las obras de peatonalización de Vecindario continuarán hasta finales de octubre

Sofía Sánchez Seda
SANTA LUCÍA

El proyecto de peatonalización de la zona comercial abierta de Vecindario, con la Avenida de Canarias como su principal arteria, continúa en su primera fase de manos de la empresa Gedetec SL. Según el concejal de Obras Públicas, Francisco García, los trabajos "van a buen ritmo, a pesar de una nueva planificación" tras una serie de incidencias con una red de aguas agrícolas. García ha explicado que las obras tienen que finalizar el 31 de octubre, como estaba previsto. El proyecto ha provocado el rechazo de algunos comerciantes que ven a sus negocios incapaces de competir con los centros comerciales con aparcamiento, ya que entienden que los vehículos no podrán llegar a sus tiendas.

Actualmente las obras afectan al tramo que va desde la calle Escorial hasta el paseo de los Artesanos. Esta primera fase está valorada en un millón de euros.

La segunda fase, aún no empezada, discurrirá desde Angostura hasta Escorial y su precio es de 600.000 euros.

Sobre las molestias e incidencias registradas hasta ahora, el tráfico es una de las más notables para el ciudadano, ya que el tramo entre Colón y Primero de Mayo se encuentra totalmente cortado, y se estima que hasta dentro de un mes y medio no podrá abrirse de nuevo.



Imagen del estado de las obras de la Avenida de Canarias. | AD

2015: Este año fue muy productivo en edición de libros. Comenzamos con el estudio de las "Aves acuáticas en el este y sur de Gran Canaria, autor José García Monzón. Se trata de una ampliación y desarrollo del primer libro publicado en el año 2007, con una visión más global en ese sector insular estudiado, con fichas individualizadas de las especies observadas, en un período de ocho años. Iniciamos una colaboración con el periódico turístico "Welcome to Gran Canaria", con el título de "Descubriendo Gran Canaria/ Discovering Gran Canaria". En ese periódico se publican diversas rutas de senderismo en dos idiomas, con la aportación de los mapas, perfiles y leyendas del arquitecto Augusto González.

Paralelamente lanzamos la novela de José Manuel Espiño, titulada "Ka i ak: una isla, una piragua y unas botas de montaña". También colaboramos en la edición del libro del geógrafo de presas, Jaime González, titulado "Simón Benítez Padilla maestro de presas. Finalizamos este apartado de publicación del presente año con la iniciativa de "Enmochilados de Canarias-7". Segunda parte del proyecto divulgativo de visitas a pie por toda Canarias que incorpora 34 itinerarios de senderismo que realiza el periódico Canarias-7, publicando cada domingo, entre los años 2014 y 2015. Unos dípticos que se publican gracias al esfuerzo de Álvaro Monzón, Gaumet Florido, Teresa García, Suso Sancho, Augusto González, Apolonio Castellano, Otilia Pérez, Gerardo Medina y José Lopez F.

La creación de una embotelladora para Tejeda, pone en peligro las aguas del barranco de La Mina. Turcón comienza una larga batalla administrativa y judicial en defensa de las aguas libres en ese barranco de la Vega de San Mateo.
La Unión Europea, a través de su programa Eramus+, financia un intercambio juvenil con chicos y chicas de BULGARIA, RUMANÍA Y ESPAÑA que se dan cita en Gran Canaria, para abordar la problemática ambiental y el deporte.

Este proyecto, el tercero que dirige el colectivo ecologista, es fruto del trabajo de más de 7 meses de los miembros de la entidad. Se constituye la plataforma ciudadana "El Veril está vivo", con agrupaciones y representantes vecinales de Maspalomas para defender un espacio con alto valores frente a la agresión del parque temático Siam Park.

2016: Se crea en Utiaca y la Yedra, localidades de la Vega de San Mateo, una especie de plataforma ciudadana preocupados por el atentado ecológico del barranco de la Mina. Una vez presentada la iniciativa de creación de un Carril bici entre Telde y Las Palmas a través de La Laja, para unirnos con la capital, comenzamos una campaña de alianza ciudadana y empresarial para demandar este proyecto tanto al Cabildo, al Ayuntamiento de LPGC y al Gobierno de Canarias, titular de la autopista GC-1. El TSJ de Canarias emite la sentencia sobre el PIO-GC y la Tangencial, por el que se deben subsanar las deficiencias advertidas por la Comisión de Ordenación del Territorio y Medio Ambiente de Canarias, en sesión celebrada el 20 de mayo de 2003 y el Decreto 68/2004 de 25 de mayo por el que se subsanaron las deficiencias no sustanciales del Plan Insular de Ordenación de Gran Canaria.

Turcón vuelve a solicitar la declaración del Conjunto Arqueológico de Los Picachos en el término municipal de Telde como Bien de Interés Cultural - BIC. En escritos remitidos conjuntamente al Cabildo Insular de Gran Canaria y al M.I. Ayuntamiento de Telde detallan las razones por las que hacen esta solicitud a la vez que también describen las características del BIC a declarar y confían que después de haberlo intentado en otras ocasiones, esta sea la definitiva y que podamos celebrar que las instituciones terminan por conseguir la declaración de BIC para Los Picachos de Telde y realizar una intervención de recuperación y dignificación de tan importante hito histórico para Telde y toda Gran Canaria.

DOMINICAL

HISTORIAS DE LA GENTE

HONORIO GALINDO / ECOLOGISTA 'RADICAL'



A diario, Honorio Galindo colabora en la tarea del reciclado del papel usado.

"POR DEFENDER EL MEDIO AMBIENTE ESTABA DISPUESTO A IR AL SALTO DEL NEGRO"

Camarero de profesión y ecologista radical por plena convicción. Honorio Galindo es uno de esos activistas que nunca ha dudado en enfrentarse a una pala mecánica o subirse a un árbol para evitar que se cometa un atentado contra el entorno. Ni siquiera si esa acción le puede conducir a la cárcel. Asegura que, en ocasiones, sufre "depresiones medioambientales". Sin embargo, la insensibilidad social le sirve de estímulo para seguir en primera línea de batalla en favor de la protección del paisaje natural.

JAVIER BOLAÑOS

"Me hice ecologista de una forma muy curiosa. A mediados del año 80 leí un artículo de prensa en el que se trataba de descubrir qué era lo más que nos interesaba en la vida. La conclusión fue que era el medio ambiente". Desde entonces, Honorio Galindo es uno de esos naturalistas por convicción, dispuesto siempre a encadenarse a un árbol, subirse a una grúa o ponerse delante de un tractor, con el único objetivo de paralizar cualquier atentado contra el entorno.

Honorio Galindo es miembro de los colectivos ecologistas Ascan y Turcón, y forma parte del grupo de apoyo de Greenpeace. Y entre sus participaciones se incluye desde la denuncia administrativa del entubado del Barranco de Guayadeque, en la que logró que el Tribunal Supremo de Justicia paralizara el proyecto; hasta innumerables movilizaciones en la calle. Entre ellas, se subió a una grúa para protestar contra la supuesta ocupación de dominio público de los apartamentos del Sun Club y la urbanización de Amadores, en el Sur. Como también se amarró en la zona capitalina de La Puntilla contra las obras del club náutico y se puso delante de una pala para detener las extracciones en la Sima de Jinámar; sin olvidar que se subió a un árbol para evitar la poda indiscriminada en San Juan de Telde. "No siempre se consigue todo, aunque por lo general se logra algo". Unas repletas carpetas guardan todo su historial ecologista desde sus inicios. Decenas de páginas que ratifican sus palabras: "Yo soy un ecologista comprometido, aunque con deficiencias".

"NO ME ARREPIENTO DE NADA DE LO QUE HE HECHO. AL REVÉS, CREO QUE PUEDO HACER MÁS, AUNQUE A VECES TAMBIÉN TIENES ETAPAS DE 'DEPRESIONES ECOLÓGICAS'"

"No me arrepiento de nada de lo que he hecho. Al revés, creo que puedo hacer más. Aunque a veces, también tienes etapas de depresiones medioambientales". Eso le pasa, asegura, a quien de verdad se siente impotente ante la "insensibilidad" del ser humano. "Para mí que me llamen ecologista es un orgullo, porque se trata de una persona que antepone el medio ambiente a sus intereses personales".

Galindo es partidario de las acciones espectaculares. "Es necesario ser radical, porque es la única forma de que la Administración haga algo. Cuando la gente está dispuesta a encadenarse, el expediente coge otro rumbo". A punto estuvo de ir a la cárcel por una de sus denuncias. "No me hubiera importado ir al Salto del Negro por el medioambiente, pero mis compañeros pagaron antes el dinero de la sanción". Ha sido sentenciado en dos ocasiones y también ha recibido más de un golpe por la represión policial, pero "nunca me he arrepentido de lo que he hecho. Merece la pena".

Honorio Galindo piensa que "el canario es insensible". A su juicio, "no sabemos apreciar nuestra tierra", pese a que es la cuarta zona del mundo por la concentración de endemismos. Al mismo tiempo, lamenta que la propia Administración sea la que anteponga el interés particular al medioambiental. Como es el caso, a su juicio, de La Sorrueda. "Con menos leyes, antes se conseguía más". Al igual que lamenta que los jueces permitan que muchos expedientes prescriban porque "se olvidan en los cajones", y "no tomen medidas".

A su juicio, en la Isla sigue habiendo personajes "intocables", como es un gran empresario del norte de la Isla, que "arrasó con una montaña en el barrio de Montaña Alta y al que se le ha permitido una escombrera en el La Atalaya, en Guía. Y otro que extrae áridos en Telde".



¿QUÉ HAGO YO AQUÍ?

Camina solitario y sin comprender nada. Ésta es la impresión que ofrece este pequeño albanés que ha sufrido desde tan tierna infancia los efectos de la guerra yugoslava. Ahora camina por una derruida comisaría de policía en Pristina, cuya única utilidad actual es la de servir como un puesto de venta de alfombras. Sólo espera volver a disfrutar de los juegos propios de su edad.



ES HUMANO EL VIEJO REY DEL INSULTO

John McEnroe, el rey del tenis, que asombraba en las más importantes pistas de todo el mundo tanto por su espectacular juego como por sus insultos y malos modos, goza también de momentos de buen humor. Con esta pinta apareció en un partido que le enfrentó al legendario Bjorn Borg esta semana en un torneo de veteranos en la ciudad china de Hong-Kong. El resultado es lo de menos. Ojalá que siga su buena racha, humana.

26 • GRAN CANARIA LA PROVINCIA Diario de Las Palmas Domingo, 22 de diciembre de 2002

GILBERTO MARTEL RODRÍGUEZ

SECRETARIO GENERAL DE BEN-MAGEC Y VOCAL DEL COLECTIVO TELDENSE TURCÓN

"Telde gastará su territorio en muy pocos años"

"En nuestro litoral se han cometido muchas tropelías medioambientales; da pena que no sean más responsables"



ANDRÉS CRUZ

Gilberto Martel, en un momento de la entrevista el pasado viernes en la Redacción de LA PROVINCIA / DLP.

Antonio José Fernández
Telde

El crecimiento urbanístico e industrial que experimenta el municipio de Telde motiva distintas reacciones entre la clase política y los colectivos sociales. Como vecino de la localidad, ecologista y secretario general de la federación Ben Magec, Gilberto Martel Rodríguez (1969) es una voz más que autorizada para hacer un pormenorizado análisis del aspecto actual, y del futuro, de la antigua Vega Mayor.

— En los últimos 40 años la superficie cultivada en Telde ha descendido en un 92 %. ¿Por qué ese dato tan brusco?

— El proceso de abandono que ha experimentado el campo en Telde, y la Isla en general, se inicia en los años 70 como consecuencia del boom de la construcción y el fenómeno turístico, el encarecimiento del agua, las nuevas redes viarias. No debería de perderse la perspectiva de la importante relación que hay entre lo urbano y lo rural, porque lo segundo imprime calidad de vida a lo primero. El peligro para esta ciudad es que se rebase la Circunvalación, porque luego será más difícil poner límites. Ya hubo una importante fractura con la Autovía del Cabildo, y ahora el municipio va a gastar su territorio en muy pocos años. Muchos de los paisajes van a desaparecer.

— Pero el Ayuntamiento dice que está sensibilizado, que promueve un diagnóstico de la agricultura, un polígono agropecuario en Monte Calasio...

— Habría que analizar el doble juego de esa política. El polígono, por ejemplo, puede ser bueno o malo: puede haber riesgo de epidemias, una desvinculación del sector con el resto, el generar una especie de 'reserva india'. El diagnóstico puede ser interesante y el enfoque es correcto. También habría que añadir que se han hecho propuestas interesantes, como la labor de las comunidades de regantes en Telde.

— ¿Qué le parecen las nuevas redes viarias que auspicia el Ayuntamiento de Telde?

— Las grandes infraestructuras nos perjudican. La Tangencial parte en dos el municipio y la desviación de la GC-1 no está justificada si hablamos de una ampliación del Aeropuerto que no es necesaria. En estos casos se ha pecado de falta de información a los ciudadanos.

— Y a ustedes, ¿le dan esa información, le responden los escritos que presentan?

— Hemos aprendido a movernos con los años, no ya sólo con los escritos, sino recurriendo a los medios. Nuestra ilusión es tender a una democratización participativa, a la movilización social.

Las administraciones promueven obras en el litoral por valor de casi ocho millones de euros, pero al mismo tiempo se producen vertidos en el mar ante sus ojos...

— En muchos casos en el litoral se han cometido verdaderas tropelías medioambientales. ¿Para quién y para qué son esas obras? ¿Se ha contado con los ciudadanos a la hora de diseñarlas? Está claro que cada vez hay más desconfianza hacia las instituciones. Es una pena que no sean más responsables. En Telde la planificación urbanística es lesiva con el municipio; por eso pedimos la retirada del Plan General de Ordenación Urbana.

— En Turcón cumplen 20 años de trabajo y por eso han desarrollado todo un cúmulo de actos. ¿Qué les queda por celebrar aún?

— Estos días haremos una ruta por una presa y el año que viene desarrollaremos un ciclo de cine que teníamos pendiente.

— Para finalizar y por su experiencia ¿a quién daría un limón y a quién una naranja?

—(risas). La naranja, para la ciudadanía, que cada vez tiene más conciencia. El limón, para los responsables políticos que llevan más de 20 años y no han sabido adaptarse. Aunque al limón se le añade azúcar y puede ser hasta dulce.

"No se le da valor a nuestro patrimonio"

A. J. F.

— Ustedes 'perdieron' la batalla por evitar que se asfaltara Tufia. ¿Cómo va la lucha para salvar a la *piña de mar*?

— Lo de Tufia clama al cielo porque es el único Espacio Natural que íntegramente está en suelo de Telde y no se está cuidando nada. Hay otros casos, como Los Picachos de Telde, para nosotros un símbolo de la destrucción del Patrimonio, al que no se le da valor. En cuanto a la *piña de mar*, seguimos confiando en que se logre salvar. Se descubrió una población importante en la zona, y es un endemismo muy rico, prácticamente extinguido en Tenerife y que sólo se puede encontrar en Telde y en alguna zona de Arinaga.

— El Cabildo habló de trasplantarlo a los parterres del nuevo paseo marítimo que da a Playa del Hombre...

— No es lo más aconsejable. Lo más importante es preservar ecosistemas.



Lunes 25.07.22
CANARIAS7



Turcón apuesta por la igualdad
Consuelo Jorges, presidenta de Turcón, posa en La Garita. CEDIDA

«No hace falta estar en la presidencia para luchar por el medio ambiente»

Historia. Consuelo Jorges se ha convertido en la sexta presidenta de Turcón, la primera mujer que ostenta el cargo en sus 40 años de existencia

JUAN PÉREZ BENÍTEZ



El 2022 es un año de hitos para el Colectivo Ecologista Turcón. Y es que el mismo año en el que se cumple el 40 aniversario de la entidad, se ha oficializado un cambio de junta directiva en la que se ha elegido como presidenta a Consuelo Jorges López, la primera mujer en ostentar este cargo en toda su historia.

La grancanaria de 63 años llega a lo más alto de la organización tras mucho tiempo de activismo y protestas. La profesora de oficio ya jubilada se considera una fiel defensora del medio ambiente y esa es una de las claves, junto a sus dotes de trabajo, que le han hecho llegar hasta donde está ahora. Es originaria de San Bartolomé de Tirajana y pertenece a Turcón desde hace 25 años, donde ha sido una miembro común, vocal y vicepresidenta antes de ser elegida al frente de la institución ecologista.

Turcón ha contado con cinco presidentes antes de Jorges. El primero fue José Manuel Espino Meltán, fundador del Colectivo Ecologista Turcón en 1982 en el Colegio Esteban Navarro Sánchez de Telde. En 1992 cogió el testigo Germán Peña, quien se mantuvo dos año. El tercero fue Gilberto M. Martel Rodríguez, al que siguió Juan Elitto Jimenez Alemán desde 1997. El 23 de enero de 2011 se eligió a Honorio Galindo, hasta el pasado 15 de julio, día en el que se renovó el equipo directivo de Turcón con Consuelo Jorges López al frente.

La tirajanera releva ahora a Honorio Galindo, quien llevaba como presidente más de diez años. En aplicación de los estatutos, cada cuatro años es necesario renovar un tercio de los cargos y en este caso el colectivo ha hecho una apuesta decidida por la igualdad al elegir a una mujer como cabeza visible.

«Ahora que estoy aquí quiero aportar mi mirada más naturalista y mi carisma a todo el trabajo que nos queda por hacer en el futuro. Mi meta será que prime la actitud de escucha, el consenso, la serenidad, la creatividad y el trabajo en equipo», indica en una entrevista a este periódico.

En sus palabras mostró tranquilidad y sumó normalidad al hecho de ser la primera mujer al frente de la presidencia. «Es bueno ver que se esté equilibrando el hecho de que tanto hombres como mujeres salgan votados por igual en cualquier cargo de cualquier institución, pero lo más importante en este caso no debe ser el sexo del elegido o elegida, sino la persona y los valores que utiliza para conseguir los objetivos propuestos por la entidad a la que representa», indica.

Tras las muchas victorias de este colectivo en sus cuatro décadas de historia, entre las que destaca cuando pararon la Tangencial en Telde en 2005, la ampliación del aeropuerto de Gran Canaria un año después o cuando ganaron en los tribunales el tema del parque marítimo de Jinámar en 2007, ahora Jorges se plantea seguir trabajando más unidos que nunca en los diferentes frentes que tienen abiertos para salvaguardar la historia y la naturaleza de las islas.

«La supervivencia de la naturaleza nos atañe a todos. Este mundo es el único que tenemos para vivir», explica Jorges

En cuanto al ingenio azucarero en Los Picachos de Telde, por el que este colectivo estuvo luchando para que fuese estudiado y protegido más de 25 años, Jorges indica que pronto se volverán a ejecutar nuevas excavaciones con el objetivo de seguir conociendo cómo se trabajaba en este lugar durante el siglo quince y continuar con la puesta en valor del patrimonio histórico de la ciudad, que hasta hace no mucho era ignorado por las instituciones locales.

«En este momento de mi vida espero aportar mucho al colectivo y ojalá podamos formar un gran equipo», deseas Jorges antes de reconocer que no le gustaron ni tampoco entendió los ataques de Honorio Galindo tras salir de la presidencia. «Era algo normal que debía hacer la junta directiva. No tenía por qué ponerse así. Soy la presidenta porque me ha tocado, pero realmente me considero una miembro igual que otro. No hace falta estar en lo más alto de la entidad para seguir luchando por el medio ambiente», expresa con certeza tras lo sucedido la semana pasada.

«La supervivencia del medio ambiente nos atañe a todos. Por ello vamos a seguir luchando para concienciar a toda la ciudadanía del valor que tiene la naturaleza para el ser humano, pues parece que no se ha dado cuenta todavía que es la única casa que tiene para vivir y la está derribando a martillazos. Es muy importante que las instituciones públicas nos ayuden en términos educativos para que sea más fácil que los jóvenes se sumen a nuestras causas y exijamos y prestonemos entre todos a las autoridades para proteger nuestro entorno», exclama.

2017: Apoyamos la iniciativa de la AAVV El Pilar del Valle de Los Nueve, para crear el Corredor Paisajístico de Telde, limpiando y acondicionando todo el barranco Real, desde Los Arenales hasta costa de Jinámar. La justicia condena al presidente de Turcón por actos de destrucción de la tubería que desvía las aguas del Barranco de la Mina. Para pagar la multa, el Colectivo inicia una campaña de captación de fondos y de concienciación para poner el foco de sus denuncias contra la Heredad de Agua que desvió toda el agua hacia la presa. Paralelamente publicamos el libro "Ventayga: El enigma del Nemeth. Novela histórica cuyo autor es José Manuel Espiño Meilán. Incorpora mapa cartográfico de la ruta jacobea. Y terminamos el año publicando otro "Descubriendo Gran Canaria: 5 Rutas a pie. Cuyo es Álvaro Monzón Santana, con mapas de Augusto González. Un nuevo formato que apuesta por un libro de bolsillo, traducido a varios idiomas: español, inglés y francés. Incorpora mapas calibrado que se pueden descargar con código QR. El Confital, Ventana del Nublo, Cernícalos, Fontanales e Inagua-El Viso, son los cinco itinerarios propuestos.

2018: Un representante de Turcón, Gumesindo Hernández (Sindo) habla en el Salón de Plenos del M.I. Ayuntamiento de Telde en defensa de Los Picachos de Telde, leyendo un manifiesto y alzando la voz ante todos los concejales y concejalas del municipio que apoyan la protección y declaración del antiguo ingenio azucarero con la figura del BIC. En diciembre de 2018 se realizaron mediciones/aforos en la cabecera de la Cuenca de Tejeda por parte de los técnicos del CIAGC y en presencia de este Colectivo.

El caudal medio final fue de 9,62 litros por segundo. Supuestamente, en aquel entonces, se trasvasaban a la cuenca del Guiniguada, Barranco de La Mina unos 6 litros por segundo, ya que hay una parte que se quedaba en Tejeda. Sin embargo, la Heredad ha desviado esas aguas hacia la Presa de la Siberia y/o Presa de Antona para su regulación y almacenamiento, lo que ha propiciado que La Mina se seque.

2019: Continuamos la lucha para evitar las obras de Chira-Soria, en coordinación con la federación ecologista Ben Magec, lanzamos el comunicado diciendo "No podemos permitir un proyecto energético Chira-Soria a cualquier precio". Estudiando el proyecto, actualmente en exposición pública, solicitamos ampliación del plazo de alegaciones, para garantizar la participación ciudadana. Una fuerte presión a la nueva concejala de urbanismo y patrimonio de Telde, obliga a la misma a solicitar ayuda al Gobierno de Canarias, para la protección de Los Picachos.

Comienzan unos estudios conducentes a conocer las estructuras de Los Picachos. Un miembro de Turcón es nombrado Caballero de la Orden del Camino de Santiago en Galicia por el trabajo de publicación y defensa de los caminos de Gran Canaria. Turcón presenta alegaciones al expediente de caducidad de la concesión al Hotel y apartamentos Oliva Beach en Corralejo, Fuerteventura.

Asimismo, se presenta alegaciones a la memoria ambiental del trámite de consultas del expediente "Edificación e instalación Siam Park Gran Canaria", en la zona conocida como El Veril-T.M San Bartolomé de Tirajana, Isla de Gran Canaria, promovido por la entidad LORO PARQUE, S.A





Promoción del Corredor Paisajístico de Telde junto con la Asociación Vecinal de El Pilar, Valle de los Nueve, 2017-2022.



Visita a la Presa de Chira, acompañado por el especialista Jaime González para conocer sus valores y amenazas. (2018)





Rutas de senderismo con Adrián Negrín (†) (1960-2023), compañero, fotógrafo, incansable en las caminatas de Turcón.



Apolonio Castellano monitor en las rutas de senderismo.







Gumersindo Hernández Betancor "*Sindo*" (†) (1949-2024). Gran defensor de Los Picachos leyendo un manifiesto para proteger Los Picachos en el Salón de Plenos de Telde, mayo 2018. Fotos de Teldeactualidad.

2020: Aparece la pandemia del COVID. Paralizó proyectos literarios, actividades de senderismo y todas las reuniones, charlas, cursos, etc. Este año, fallece un referente ecologista en Telde, José Luis González Ruano, autor del libro "El camino de Santiago en Gran Canaria. Un viaje a la isla interior". Un miembro del colectivo coordina y dirige la reedición de la publicación. Comenzamos a trabajar con la Dirección General de Ordenación Turística del Gobierno de Canarias en una iniciativa cultural para la sensibilización y divulgación del Camino de Santiago en Gran Canaria con motivo de la celebración del Año Jacobeo en la isla. Participamos del consejo ciudadano y técnico para impulsar acciones, de tal manera que en los siguientes años colaboramos en la edición de la Guía del Camino de Santiago de Gran Canaria y de La Gomera.

En septiembre de este año se constituye la plataforma ciudadana 'Salvar Chira Soria, barranco de Arguineguín' con el fin de lograr la paralización del proyecto de pila hidráulica Chira-Soria, en el sur de Gran Canaria. Este colectivo está formado por asociaciones del ámbito ecologista, como Turcón y Parents For Future, además de ciudadanos, empresarios y partidos que han recogido casi 5.000 firmas en contra del proyecto en la plataforma change.org. También la Federación Ben Magec-Ecologistas en Acción, que lleva años manifestando sus dudas en torno al proyecto, ha reclamado en sus alegaciones que se descarte la obra porque considera que tendrá consecuencias "irreversibles" en el medio ambiente. El presidente de Turcón es el primer presidente de la Plataforma.



8 | TELDE |

Domingo 26.07.20
CANARIAS7

Quince años de la marcha de Lulú

Aniversario. La chimpancé entró en depresión en 2005 y el Ayuntamiento la trasladó a una reserva. Fue un símbolo por la defensa de los derechos de los animales





▼ **Rescate.** Un momento del traslado de Lulú y Lucas en 2005. Ambos fueron sedados.



► Lulú en su jaula del parque de San Juan. Se deja acariciar por su cuidador de entonces, que se desvivía por ella.

◄ **Relajada.** Foto reciente de Lulú, que la tienen como una de las monas más pacíficas del santuario.

6. FLORIDO



DOMINGO 21 ABRIL 2019. CANARIAS7. PAG 18

Telde

Todos los caminos conducen al verde

El activista José Manuel Espiño, de Turcón, propone vertebrar el municipio actualizando y rescatando la red radial de senderos que interconecta sus barrios, muy dispersos. Defiende su bajo coste y su contribución a una movilidad sostenible

G. FLORIDO / TELDE

Mientras Gobierno canario y Ayuntamiento aceleran los trámites para la construcción del cuarto carril en la GC-1 a su paso por Telde, activistas por una movilidad sostenible y eficiente como José Manuel Espiño Meilán, fundador del colectivo Turcón, lanzan una propuesta alternativa: la interconexión de los muy dispersos barrios del municipio mediante sendas urbanas y caminos rurales. Entre sus ventajas cita que contribuiría a la promoción de hábitos saludables en la población en la medida en que propiciaría el ejercicio, ayudaría a redescubrir y poner en valor paisajes y vestigios históricos hoy desconocidos y reforzaría la vinculación perdida entre muchos barrios.

Espiño defiende además que su ejecución no implicaría una inversión faraónica. Bastaría con rentabilizar los senderos ya existentes, rescatándolos y actualizándolos y, hecho eso, conectarlos para abrirlos a la ciudadanía. ¿Cómo? Señalizándolos y dotándolos de «infraestructuras de bajo impacto que favorezcan el descanso, la información del paisaje por el que transitan y la realización de ejercicios de estiramiento y prácticas deportivas saludables», propone Espiño.

Como ejemplo esboza un modelo que puede servir de referencia y para cuyo diseño plantea tres puntos básicos. En primer lugar, sugiere que los caminos partan siempre de un núcleo urbano y que estén señalizados con información precisa (distancia a otro punto de interés, identidad del lugar, valores, etcétera). En segundo lugar, las rutas ofrecerán información básica sobre elementos naturales o culturales. Y en tercer lugar, deberán disponer de un mantenimiento periódico y sometidos a una mejora ambiental con campañas de limpieza o repoblaciones.

LA SENDA COSTERA. A modo de caso práctico cita el corredor peatonal que ya existe por todo el litoral del municipio, desde Ojos de Garza al barranco de Jinámar, una ruta que puede recorrerse en tres horas. Hay tramos convertidos en paseos costeros y que son muy conocidos y utilizados, y hay otros un tanto más naturales, pero igualmente transitables, y que no son tan conocidos. El caso es que la infraestructura está. Solo queda, propone este ecologista, adecuarla y promoverla. Como este cita otros mucho más ignotos, como el que sube de Ojos de Garza y lleva a Lomo Magullo, o los que van desde San Juan a Montaña Las Palmas, o desde Me-



Arriba, tramo de paseo entre Taliarte y Playa del Hombre. Abajo, sendero en Bocabarranco.

El corredor, estancado

Apunta Espiño Meilán que lo que busca con este proyecto de interconexión es lo mismo que se pretendía con el corredor costero peatonal y ciclista que se propuso hace ya tres años para comunicar Telde con la capital con un «sistema de movilidad menos agresivo y nada contaminante». Sin embargo, se queja este ecologista, se ha quedado estancado «de un modo incomprensible» porque «no existe voluntad política» y porque prima el interés de los sectores económicos interesados «en mantener la dependencia del coche». El tramo a cubrir apenas superaba un kilómetro, pero no se ha hecho nada.

Apuesta por promover las bicicletas y los vehículos eléctricos de dos ruedas

Este activista de Turcón defiende que hay indicadores que avalan la necesidad de apostar por un cambio de ciclo, y entre ellos cita la insostenible congestión de tráfico que sufren a diario miles de personas en la GC-1 a su paso por Telde. Frente al proyecto de seguir ampliando la autovía dotándola de un cuarto carril, defiende que se dote a la isla, y en particular, a la conexión entre los grandes núcleos poblacionales de un «transporte público de máxima calidad, mayor frecuencia horaria y más rápidez», para lo que entiende vital que las guaguas cuenten con carril propio. Pero en sintonía con esa búsqueda de una movilidad alternativa y más sostenible, insta a diseñar una red viaria peatonal, ciclista y para vehículos eléctricos de dos ruedas (como los patinetes), de tal forma «que faciliten el uso masivo y sin peligro» de estos nuevos medios. Aparte del menor impacto ambiental, argumenta su menor coste económico para el ciudadano. Calcula que un vehículo medio supone un gasto mensual de 400 a 600 euros en 10 años de vida útil. En cambio, un patinete exigiría 50 euros, y una bicicleta, 10 o 15.





José M. Espiño

«Hay que vertebrar Telde con sendas peatonales»

Su defensa por una red de sendas peatonales que vertebre Telde contribuiría a «potenciar el compromiso del ciudadano con su identidad, su cultura y los valores ambientales de su tierra». Le llama la atención el desarraigo del teldense respecto a su municipio. «Cuando le preguntas a un vecino de dónde es, te cita su barrio, no Telde». Y eso cree Espiño que es fruto de tanta dispersión y desconexión entre los núcleos.

2021: El presidente honorífico de Turcón, José Manuel Espiño, comienza a publicar decenas de artículos sobre los valores naturales del municipio de Telde, culminando en el año 2021 la serie: "Los barrancos olvidados de Telde" e iniciando este año la serie: "Los conos volcánicos de Telde" que continuará su publicación. El proyecto realizado con la publicación online TELDEACTUALIDAD pretende continuar más con la serie "Los barrancos tributarios de Telde". Más adelante la publicación en dos plataformas on line: TELDEACTUALIDAD y GALICIA DIGITAL. El movimiento ecologista reitera su oposición al actual proyecto de Central Hidroeléctrica Chira Soria y solicita a las instituciones que abran un debate participativo sobre el modelo energético sostenible que necesitamos para Canarias.

El Tribunal de Cuentas ha archivado la denuncia presentada por la Plataforma Salvar Chira-Soria que se opone a la construcción de la central hidroeléctrica contra el Consejo Insular de Aguas (CIA) por presuntas irregularidades sobre la gestión de la seguridad de las presas al considerar que el escrito en que se ejercita la acción pública de responsabilidad contable no reúne los requisitos exigidos, por lo que ha decretado su inadmisión. El auto destaca que la denuncia del presidente de Salvar Chira-Soria, Honorio Galindo, alegando «un presunto menoscabo de fondos públicos por parte del CIA al destinar importantes cantidades de dinero en beneficio de una empresa» (REE) cita una cláusula del pliego «que no hace referencia al aspecto que se denuncia», la seguridad de las presas de la central, sino a la implantación del sistema.

Mientras prosigue nuestra batalla judicial en el Barranco de la Mina, a la vez que se trabaja el nuevo Plan Hidrológico de Gran Canaria. Turcón consigue a través de una subvención presentar un trabajo de campo sobre los usos y prácticas de los visitantes del Barranco de Los Cernícalos.

Hoteles de Fuerteventura: la demolición de la planta declarada ilegal del hotel Tres Islas, en las grandes Playas de Corralejo, por resolución firme del Ministerio debe ser «ejemplarizante», subraya el colectivo Turcón. Solicitamos a la Demarcación de Costas de Canarias el acceso a las últimas actuaciones en el establecimiento turístico.

2022: Año del 40 aniversario de Turcón que comenzamos con unas jornadas en la finca de Los Olivos de participación y reencuentro con otras asociaciones de la Isla. Elaboramos un vídeo de recordatorio y exposición de los motivos de Turcón y sus trabajos; así como, realizamos en el mes de febrero las Primeras Jornadas de los Ingenios Azucareros: Investigación, participación y valores a preservar, con la presentación pública de los resultados de la intervención arqueológica realizada en 2021. Logramos sentar en la misma mesa a todas las instituciones implicadas en la gestión y conservación de Los Picachos de Telde.

Turcón presenta alegaciones al Plan de Transición Energética de Canarias 2030, en un amplio documento donde, entre otros muchos aspectos, ponemos en evidencia que no se protege el patrimonio cultural, y se concluye, en la mal llamada estrategia de almacenamiento de energía eléctrica, solicitando se reconsidere el proyecto de Bombeo Reversible Soria – Chira, que no es más que un síntoma de un modelo de transición energética errado.

En este tema, con nuestro asesoramiento, publicaremos también dos libros, una de literatura infantil, con formato de cuento ilustrado, bajo el título: "Ayram y el apóstol", y otra de literatura juvenil con formato de breve novela con ilustraciones, bajo el título: "Un camino de leyenda". Autor: José Manuel Espiño, ilustrador: Jaime Checa Gimeno.

La "Carpeta didáctica del Camino de Santiago en Gran Canaria" que editó a finales del año 2022 el Gobierno de Canarias es diseñada desde el Colectivo.





Encuentro en los Olivos para conmemorar el XL Aniversario de Turcón - EeA. (2022)



7

COMIENZA EL NUEVO SIGLO

Turcón sigue en la brega.
Algunas acciones reivindicativas:

7.1 Aeropuerto de Gran Canaria
7.2 Parque Marítimo de Jinamar
7.3 Los Picachos, antiguo ingenio azucarero de Telde
7.4 Vía Tangencial de Telde
7.5 Barranco de La Mina: la lucha por el agua
7.6 Campo de Volcanes de Rosiana
7.7 El Tren de Gran Canaria
7.8 Tendidos eléctricos: el accidente de Chira (2004)
7.9.Campaña contra el proyecto de nuevas torretas eléctricas que afecta a varios espacios naturales protegidos
7.10.- Campañas contra el petróleo y el gas
7.11.- El Plan de Amortización y Creación de Centros Penitenciarios (PACCP). La Macrocárcel llega a Canarias y a Telde
7.12.- Modelo de transición energético erróneo. Alegaciones al PTCAN-2030
7.13.- Proyecto de Bombeo Reversible Soria-Chira: síntoma de un modelo de transición energética errado

7. Comienza el nuevo siglo

Con la llegada del nuevo milenio, el Colectivo Turcón-Ecologistas en Acción seguía enfrascado en temas de gran repercusión mediática.

Los Picachos de Telde, una macrocárcel que se quería construir en el Campo de Volcanes de Rosiana, la protección del litoral de Jinámar (Lotus kunkelii y parque marítimo), salvar y mantener los caudales ecológicos de los barrancos de Los Cernícalos, La Mina y Guayadeque.

La nueva carretera de La Aldea y la destrucción del patrimonio natural de los acantilados del Roque Faneque y el Andén Verde; o, por ejemplo, la divulgación del patrimonio histórico y concienciación medioambiental para preservar los volcanes de Jinámar.

El suelo agrícola, la planificación urbanística de Telde y de la Isla de Gran Canaria a través de los Planes Generales y el Plan Insular de Ordenación (PIOGC), la Tangencial de Telde, el Tren, la ampliación del aeropuerto de Gran Canaria. En suma, un modelo de desarrollo urbanístico y turístico que pone en jaque la sostenibilidad de los sistemas naturales y los recursos de la Isla.

Temas que fueron sumándose a la gran lista de "frentes" abiertos y luchas ciudadanas.

Campañas, acciones y trabajos realizados por este Colectivo Turcón, integrante de la Federación Ecologista Ben Magec y a la vez, participe de la gran Confederación de Ecologistas en Acción, por lo que, en muchas ocasiones, vamos de la mano y conjuntamente actuamos.



Programa de radio "la Selva de Doramas", en Radio Cibelio de Telde - 2001.







Programa de radio "la Selva de Doramas", en Radio Cibelio de Telde - 2004.



Los niños, diseñadores del logotipo de Turcón, ahora adultos, reproduciéndolo en la fachada de la antigua sede del Colectivo.

7.1 AEROPUERTO DE GRAN CANARIA.

La iniciativa del Ministerio para ampliar el Aeropuerto de Gran Canaria, con la aprobación del Plan Director y los movimientos especulativos del Cabildo de Gran Canaria para la ampliación de la zona aeroportuaria, nos llevó a crear una PLATAFORMA donde se integraron asociaciones, colectivos, partidos políticos, personas jurídicas y físicas que ratificaron y aprobaron el siguiente Manifiesto:
Coordinadora SOS: ESPECULACIÓN AEROPORTUARIA, que nace con los siguientes objetivos:

- Oponernos por todos los medios legales a la inclusión de la tercera pista en el Plan Director del Aeropuerto de Gando - Gran Canaria y evitar la desaparición de los barrios de Ojos de Garza, La Montañeta, así como proteger a los vecinos de Telde, Ingenio y Agüimes afectados directa e indirectamente como es el caso de Piletillas, Carrizal, las Rosas, Cruce de Arinaga y todas las poblaciones de la costa de Telde, la Urbanización Ojos de Garza (que no será expropiada) pero, quedará pegada físicamente a la 3° pista.

- Nos preocupa enormemente el impacto sonoro y los efectos medioambientales de la construcción de la tercera pista del aeropuerto de Gran Canaria, así como de los afectados por el actual campo de vuelos.

- Deseamos frenar la aprobación y el desarrollo del Plan Territorial Especial n° 44, zona aeroportuaria, que promueve actualmente el Cabildo de Gran Canaria.

El Parlamento publica en el BOC el acuerdo sobre las grandes urbes

C.OJEDA
TELDE

■ El Parlamento regional ha dado curso a la publicación en el Boletín Oficial de Canarias del acuerdo que adoptó el pasado 22 de diciembre de 2004 por el que se aprobó con el asentimiento de todos los grupos políticos la solicitud del Ayuntamiento de Telde para integrarse en el régimen especial de las grandes ciudades españolas que establece la Ley de Medidas para la Modernización del Gobierno Local, de fecha 16 de diciembre de 2003.

El acuerdo de la Cámara autonómica apareció insertado en el número del BOC correspondiente al pasado lunes 3 de enero de 2004 y con su publicación oficial se da trámite a lo establecido por la propia Mesa del Parlamento canario.

Con la entrada de Telde en el club de las grandes urbes españolas, el Ayuntamiento tendrá que adaptar su estructura a las disposiciones de la citada Ley de Modernización, que refuerza el papel ejecutivo de la Junta de Gobierno Local y le quita poder al Pleno.

Turcón planifica una dura campaña contra la ampliación del aeropuerto

Los ecologistas organizarán charlas, conferencias y entrevistas con los vecinos de los barrios amenazados por el proyecto • Harán gestiones en Madrid para intentar frenar las obras

CARMELO OJEDA
TELDE

■ El grupo ecologista Turcón no quiere permanecer de brazos cruzados frente a las obras de ampliación de las instalaciones aeroportuarias de Gando. No lo ha estado nunca desde el momento en que el Ministerio de Fomento anunció el proyecto, pero ahora los miembros de este activo colectivo se han propuesto intensificar su tarea informativa sobre las consecuencias negativas de índole medioambiental que se derivarán de la construcción de una nueva pista de operaciones en el aeródromo grancanario.

El trabajo de varios meses lo terminó Turcón de perfilar la pasada semana en el marco de una asamblea general de sus componentes. En ella se aprobó el despliegue durante las próximas semanas y meses de una intensa campaña informativa para hacer llegar los «gravísimos efectos medioambientales» a toda la población de la Isla y de modo especial a los miles de residentes en los barrios de Telde e Ingenio que se verán afectados por la futura ejecución del Plan



Turcón advierte de que la nueva pista comportará una mayor contaminación acústica en la costa de Telde. [C7]

ción. Turcón llevará su campaña más allá de los límites de la Isla, puesto que su objetivo es ha-

El ruido de los aviones

Respecto al Plan Director:

Respecto a la principal actuación que dimanaba del Plan Director, construcción de la tercera pista, el campo de vuelo sigue estando ocupado en menos de un 25% de su capacidad declarada (53 operaciones hora). Las 104.563 operaciones realizadas en los últimos doce meses (septiembre 2008-agosto 2009) y que ocho años después se esté movilizando un 32% menos de carga que en el 2001, suponen el preámbulo más contradictorio que los redactores de la revisión del Plan Director podrían encontrar para presentar antes del 29 de septiembre en el nuevo Plan la tercera pista.

En cifras para el 2005 se preveían 11.410.00 pasajeros que no se alcanzaron y que están muy lejos de los 9.381.057 de viajeros que se han movido en los 12 últimos meses (septiembre 2008-agosto 2009), y también lejos de la última previsión oficial publicada que se conoce, 10.717.000 viajeros para el 2012 (un anuncio de Estudio de impacto ambiental BOE 25-06-09).

"Las organizaciones firmantes de este manifiesto atendiendo al dato de una evolución de la ocupación del campo de vuelos inferior a un 2% en los últimos 8 años vemos imprevisible por tanto que vaya a ser necesaria una tercera pista, no se cumple la premisa del REAL DECRETO 2591/1998 de 4 de diciembre, sobre la Ordenación de los Aeropuertos de Interés General y su Zona de Servicio que impone como directriz para la redacción de los planes directores adaptarse al desarrollo previsible.

De incluirse nuevamente la tercera pista en la revisión del Plan Director se estaría incumpliendo la citada ley, incumplimiento, que aunque cuente con una amplia complicidad política no va a contar con el silencio de las organizaciones firmantes de este manifiesto y por tanto ante las consecuencias de que se vuelva a incluir en la nueva redacción del Plan Director la posible construcción de una injustificable tercera pista (expropiación de Ojos de Garza y La Montañeta o dejar bajo la huella sonora zonas densamente pobladas como la del Carrizal) manifestamos nuestra intención de personarnos en la vía administrativa que se abre para impedir que hasta que como mínimo se alcance el razonable 80% de ocupación del campo de vuelo se reserven terrenos para tal fin, y si es necesario llevándolo a la vía judicial de lo Contencioso."



Presentación Campaña. (2005)

Impacto ambiental: La construcción de una tercera pista en el aeropuerto generaría un impacto acústico considerable en toda la costa sureste
de la isla. El ambiente sonoro que se creará con la tercera pista tendrá unas afecciones muy significativas que perjudicaran a miles de personas ubicadas en los sectores de Melenara, Taliarte, Playa del Hombre, Salinetas, El Carrizal, Montaña Los Vélez, Arinaga, etc. Los vecinos de estas poblaciones sufrirán de forma importante niveles sonoros elevados e insalubres, y así lo reconoce el propio Plan Director "no existen medidas que puedan minimizar la incidencia del impacto acústico" e igualmente la Secretaría General para la Prevención de la Contaminación y el Cambio Climático que en la Declaración de Impacto Ambiental de marzo de 2006, decía expresamente, refiriéndose a la tercera pista "el planteamiento de futuras ampliaciones podrían suponer una importante afección ambiental".

Así y todo, lamentablemente ninguna administración cercana a la población, llámese Cabildo, llámense ayuntamientos, han sido capaces de informar sobre este extremo a los afectados de estas poblaciones, que ahora mismo, gracias a la opacidad deliberada de estas administraciones, viven en la más profunda ignorancia en cuanto a lo que se les viene encima.

La construcción de una tercera pista supone seguir en la política especuladora que nos encamina hacia la mayor crisis de la construcción que ha soportado este país. Entendemos es hora de llevar una política planificadora acorde con las necesidades tanto de las personas como del entorno y tratar de conseguir un crecimiento sostenible lejos de intereses espurios, máxime en un contexto de moratoria de las infraestructuras hoteleras, y contradictoriamente se planifica un nuevo campo de vuelo que intenta generar, previsiblemente, más visitantes con la escasez de recurso que ya existen en esta isla.

A ello se añade otro escenario en el ámbito internacional, a corto y medio plazo, que es la situación a la que se está llegando de cenit mundial en la producción de petróleo. La situación geopolítica del petróleo es cada vez más complicada con un incremento sostenido de precios y, a su vez, según datos de la Association for the Study of the Peak Oil & Gas se llegarán a un pico en la producción de petróleo mundial.



Esta situación provocará mayores tensiones en los precios dado el incremento constante de la demanda mundial (países occidentales, China, India,) que muy probablemente impacten de forma muy negativa, a medio plazo, en los transportes aéreos, reduciendo incluso su uso.

Sobre el Parque Aeroportuario: Constatamos que el Plan Territorial de dicho Parque PTE 44 se sustenta en la construcción de la Tercera Pista y en un desarrollo socioeconómico que no se ajusta a la realidad en ninguno de los dos casos, por lo que mostramos nuestra oposición al mismo, exigiendo que dicho planeamiento se ajuste a criterios realistas del desarrollo socioeconómico y no a los actuales criterios de especulación inmobiliaria con los que está redactada la propuesta actual. Resulta inaudito y ridículo que se pretenda hacer creer de la necesidad de crear una nueva zona empresarial-industrial cuando existen en la actualidad tres zonas de este tipo en su entorno, Salinetas, El Goro y Arinaga, y esta última siendo de los mayores espacios industriales de Canarias, insólitamente desaprovechado y con unos porcentajes de ocupación absurdos para su tamaño.

Por lo expuesto, todas aquellas personas, asociaciones, partidos, etc., que consideren que debe quebrar ya la actual política meramente especuladora en torno a la ampliación del aeropuerto de Gran Canarias y, que asuman como suyos los objetivos marcados en el presente manifiesto, serán bien recibidos y que tenga bien presente que la única intención que nos mueve es decir NO a tanta barbarie especulativa. Entre todos, y con los medios que nos asiste el estado de derecho, podemos conseguir que, en ésta, nuestra isla, prime más la sostenibilidad que la especulación.

CANARIAS7 | JUEVES, 24 DE FEBRERO DE 2005

TELDE



Espectacular vista del estado que presentaba el auditorio la mañana del domingo. El calor era sofocante y los pasillos y las salidas estaban a rebosar. |CLAUDIO VIERA|

Festejos atribuye a la Policía Local la falta de seguridad en el auditorio

La edil López advierte de que no aguantará presiones «de quien no está capacitado» • Dice

Turcón dice que los datos revelan que Gando no precisa otra pista

C.OJEDA
TELDE

■ El colectivo ecologista Turcón sacó a relucir ayer datos estadísticos oficiales que «revelan que no es necesaria la ampliación del aeropuerto de Gran Canaria».

Según este colectivo, el Plan Director de estas instalaciones justificaba la construcción de una tercera pista y la ampliación del edificio terminal y aparcamientos en una previsión de crecimiento gradual del tráfico de pasajeros y aeronaves, que estimaba en 11.410.000 la cifra de personas que utilizarían en 2005 el aeródromo de Gando.

Sin embargo, Turcón acude a los datos oficiales de 2004 para poner de manifesto la «lejanía» de las previsiones respecto al tráfico real, toda vez que en 2004 los pasajeros censados por AENA que usaron dichas instalaciones fueron 922.000 personas. Además, los ecologistas aseguran que los porcentajes de aumento anunciados por el Plan Director tampoco se han cumplido. «Preveía una progresión de un 22%, tomando como referencia el año 2001, y los datos de 2004 revelan que el crecimiento ha sido de



35.000 AFECTADOS POR GANDO

» TURCÓN ALERTA DE QUE LA CONTAMINACIÓN ACÚSTICA ABARCARÁ EL SURESTE DE GRAN CANARIA

Si usted vive en un dúplex en Salinetas o se ha comprado un piso en Carrizal, vaya pensando en insonorizarlo. La ampliación del Aeropuerto de Gran Canaria ya no le dejará dormir a pierna suelta. Un ingeniero en telecomunicaciones advierte de que habrá cerca de 35.000 afectados por la contaminación acústica. Ojos de Garza no es el único barrio perjudicado.

CANARIAS7 / EFE / TELDE

La contaminación acústica generada por la futura ampliación del Aeropuerto de Gando, en Gran Canaria, afectará a «cerca de 35.000 personas de Telde e Ingenio», dijo a Efe el secretario del colectivo ecologista Turcón, Álvaro Monzón, que ha impulsado una campaña informativa sobre esta polémica.

La mayoría de los residentes en Las Puntillas, El Carrizal, Las Majoreras y Malfú, en el municipio de Ingenio, y en la playa y urbanización de Ojos de Garza, Tufia, Salinetas, Melenara, Taliarte y Playa del Hombre, en Telde, «ni siquiera sospechan la situación que se les viene encima», afirmó el ingeniero en telecomunicaciones, Leonardo Valido, que participa en esta iniciativa.

En las conclusiones de su estudio sobre el impacto sonoro de la expansión del aeródromo, Valido critica el uso del término «afectados», pues entiende que se ha generalizado la idea de que los vecinos de Ojos de Garza, cuyas viviendas serán expropiadas, son «los únicos perjudicados por esta infraestructura, a pesar de que lo cierto es que que afectará a todo el Sureste de la Isla".

La tercera pista prevista en el Aeropuerto tendrá una longitud de 3.100 metros y estará separada a unos 1.100 metros de la actual, según el Plan Director, de tal forma que los aviones que ahora se ven en alta mar sobrevolarán las playas y lo harán más bajo, pues despegarán más cerca de los núcleos costeros de Telde, con las molestias que ello conlleva, añadió.

Por tanto, el ruido producido tendrá cierta magnitud y así se expresa en las curvas de ruido del propio Plan, agregó el experto, que vaticinó que habrá además «afectados urbanísticos», ya que, pese a que el Plan indica que las zonas que ellos tienen acotadas no pueden destinarse a usos residenciales, ahora mismo se construye en ellas.

Valido advirtió también de lo que denomina «afectados en vísperas, es decir, aquellas personas que firman hoy su hipoteca y que no saben lo que les va a pasar».

Según las curvas de ruido que aparecen en el Plan, a las que hace referencia el Ministerio de Fomento a la hora de catalogar la insalubridad de determinadas zonas, se establecen como lugares con afecciones significativas aquellos que soporten niveles diurnos que superen los 65 decibelios y los 55 decibelios en el período nocturno.

En este sentido, el ingeniero técnico citó como ejemplo que en la playa de Ojos de Garza se prevén de 65 a 70 decibelios de día y de 60 a 70 de noche, mientras que en Ojos de Garza, de 60 a 70 de día y entre 55 y 65 en los niveles nocturnos, lo que da idea del nivel de ruido que van a tener que soportar estos vecinos.

Valido recordó que en su día se organizaron manifestaciones contra ampliaciones en otros aeropuertos, como sucedió con el del Prat en Barcelona, donde el barrio de Gavá está aproximadamente a 3.000 metros, o el de Belvis, en Madrid, que está muy cerca de la nueva terminal de Barajas. Sin embargo, esas distancias son aún más cortas en Gran Canaria. Desde el extremo sur de la pista prevista en el aeródromo grancanario a El Carrizal sólo hay 2.600 metros, y desde el extremo norte hasta la plaza de Salinetas, apenas 2.800.

Así que «las consecuencias serán peores que en Madrid o Barcelona», auguró Valido, que subrayó que en este aeropuerto «no es viable desviar la trayectoria de los aviones para hacer menos ruido», al tiempo que señaló que en el Plan Director «no aparecen soluciones» para evitar la incidencia acústica.

Entre los efectos del ruido destacan las perturbaciones en el sueño, pérdida de audición y de valor de los inmuebles, así como interferencias en la comunicación, entre otros, apostilló.

Por su parte, Turcón sostiene que la capacidad del aeropuerto actual es suficiente para atender las previsiones de tráfico aéreo y criticó los «gravísimos efectos medioambientales» que acarreará para el sureste grancanario.


ARCADIO SUÁREZ

Ruido muy molesto. *En barrios como Tufia, la playa de Ojos de Garza o Carrizal no va a ser tan fácil conciliar el sueño tras la ampliación de Gando.*



SÓLO UN BARRIO HA PROTESTADO

Este ingeniero lo deja claro. Los únicos afectados no van a ser los de Ojos de Garza. Medio Sureste se verá perjudicado por la contaminación acústica. Sin embargo, hasta ahora los únicos que se han echado a la calle para reivindicar sus derechos frente a la ampliación de Gando han sido los vecinos de Ojos de Garza, que perderán hasta sus casas. Más de una vez se han visto solos en su lucha.

Resolución. El Ministerio de Medio Ambiente señala a Aeropuertos Nacionales y Navegación Aérea que debe asumir los gastos de insonorización de los barrios cercanos a Gando » Satisfacción en el Sureste

AENA PAGARÁ POR LAS MOLESTIAS



J. PÉREZ CURBELO

Decenios. *Generaciones de ingenienses que viven en los núcleos próximos a Gando llevan años sufriendo los ruidos y molestias derivados de los aviones.*

Los vecinos de los barrios colindantes con Gando han acogido con satisfacción y alegría la noticia de que, al final, no van a tener que ser ellos los que corran con los gastos que supone la insonorización de sus viviendas, tal como se prevé en el Plan Director del Aeropuerto.El Ministerio de Medio Ambiente ha dejado claro a AENA que debe asumir éste y otros gastos.

ADOLFO SANTANA / INGENIO

Esta noticia, que la Corporación municipal de Ingenio está facilitando a los habitantes de los barrios afectados, especialmente a los de Las Puntillas, a dónde acudió el alcalde el pasado viernes, viene a cuestionar la línea que tradicionalmente ha venido sosteniendo Aeropuertos Españoles y Navegación Aérea (AENA) que, prácticamente era omnímoda en el recinto, no atendiendo las reivindicaciones de ayuntamientos y vecinos en la mayoría de los casos.

En concreto, el Ayuntamiento de Ingenio, que está gobernado por la coalición que forman cinco ediles de Agrupa Sureste, otros cinco del Partido Popular y uno de Nueva Canarias, llevan tiempo reivindicando que sea precisamente AENA, como causante directa de las afecciones que sufren estos vecinos, la que paliara de alguna manera esas anomalías. Incluso en los prolegómenos del Plan Director del Aeropuerto, se llegó a afirmar que serían los vecinos y los ayuntamientos los que tendrían que cargar con los gastos de la insonorización de las viviendas, cosa que ahora, la Dirección General de Calidad y Evaluación Ambiental del Ministerio de Medio Ambiente, con fecha de 30 de noviembre de 2004, ha despejado definitivamente hacia los predios de Aeropuertos Nacionales y Navegación Aérea.

En concreto, la citada Dirección General requirió de AENA, que había presentado los proyectos de ampliación de la plataforma y reconstrucción de las calles de rodaje de Gando y de la construcción de aparcamientos de vehículos en el terminal actual, que informara sobre aspectos tan cioncretos como el tratamiento de todas las aguas generadas en el Aeropuerto, análisis sobre la necesidad de implantar una red de control de ruidos y, en su caso, criterios de diseño, sonómetros, características, posible ubicación y periodicidad de control, análisis del posible riesgo de contaminación de las aguas subterráneas, programas de control y vigilancia de la contaminación atmosférica, datos sobre el número de viviendas afectadas por la huella del ruido, así como las posibles medidas de aislamiento y datos sobre el plan de aislamiento y un programa de vigilancia ambiental.

Las obras de ampliación del Aeropuerto de Gran Canaria se justifican en el marco del Plan Director vigente, aprobado el 20 de septiembre de 2001, el cual establece como horizonte de desarrollo el año 2015, periodo para el cual se ha considerado necesario acometer un continuo desarrollo de las infraestructuras aeroportuarias que permitan absorber el crecimiento sostenido de la demanda.Las actuaciones para alcanzar la nueva configuración desarrollan parte de las determinaciones previstas en el Plan Director y se descomponen en los proyectos señalados.

CARRIZAL

PETICIÓN MUNICIPAL

El Ayuntamiento de Ingenio pidió en su momento una serie de condiciones para ser incluidas en el estudio de impacto ambiental referidas a las inmediaciones del Aeropuerto y núcleos urbanos adyacentes y solicitó también que se recogieran todas las afecciones que sufrirá el pueblo de Carrizal, dado que con estas obras y las sucesivas que demande la ampliación del recinto le va a afectar.

SEGUIMIENTO CONTINUO

Consistorio y ULPGC, en la comisión de vigilancia

■ En el estudio de impacto ambiental se contienen aspectos relacionados, específicamente, con la contaminación del aire y la acústica, tanto en el recinto aeroportuario como en las zonas habitadas cercanas a él, como Las Puntillas, El Oasis y Tufia, pese a que existen otros núcleos más cercanos que también se verán aefctados, como Las Majoreras, Carrizal o Maifù, que no aparecen. Por este motivo, en la comisión de seguimiento y ejecución del plan de aislamiento acústico, integrada por representantes de la Dirección General de Calidad y Evaluación Amiental del Ministerio de Medio Ambiente, de la Dirección General de Aviación Civil del Ministerio de Fomento, de AENA, de la Comunidad Autónoma de Canarias y de los ayuntamientos afectados, Ingenio ha solicitado que figuren también representantes de la Universidad de Las Palmas de Gran Canaria (ULPGC), que está realizando actualmente por cuenta del Ayuntamiento un estudio en profundidad sobre las afecciones acústicas en las zonas de El Burrero, Carrizal, Las Majoreras y Las Puntillas, conscientes los ediles que los niveles de ruido que originan las operaciones aéreas en Gando superan en mucho lo permitido por las normativas existentes en Europa.

Igualmente formarán parte de esta comisión aquellas instituciones que pudieran verse afectadas en la revisión de la huella, pero en ningún momento se habla de que puedan formar parte de ella movimientos o colectivos vecinales que son, al fin y a la postre, los más perjudicados en esto.

Núcleos perjudicados. Las Puntillas, El Oasis y Tufia, aparecen como los tres núcleos más afectados » Sin embargo, Ingenio ha solicitado que se incluyan otros, entre ellos la zona de Carrizal y los barrios aledaños

Décadas de humos y ruidos

Los núcleos poblacionales de El Oasis, en Playa de Vargas, perteneciente al municipio de Agüimes, El Burrero, La Jurada, Las Majoreras y Las Puntillas, en el de Ingenio, y el de Tufia, en Telde, llevan décadas soportando las servidumbres de contar con un aeropuerto en sus inmediaciones. Nadie les impidió crecer y nadie les compensó nunca.

ADOLFO SANTANA / INGENIO

En esta ocasión, y gracias al empeño de organismos como el Ayuntamiento de Ingenio, Consejo Insular de Aguas, Dirección General para la Biodiversidad, Dirección General de Costas del Ministerio de Medio Ambiente, viceconsejerías de Medio Ambiente y de Infraestructuras y Planificación del Gobierno de Canarias, se ha conseguido que el estudio de impacto ambiental de la nueva ampliación de Gando contemple estudios de contaminación del aire, tanto en las inmediaciones del Aeropuerto como en los núcleos urbanos cercanos, estudio acústico y un plan para minimizar la afección en las poblaciones más cercanas y un plan de vigilancia ambiental con presencia de los ayuntamienos afectados.

En relación con la contaminación del aire se especifica que será necesario que para el año de entrada en servicio de las nuevas instalaciones aeroportuarias, se cumpla con los requerimientos de la legislación con relación al número de estaciones de control de la calidad del aire, con el fin de que se pueda comprobar la incidencia real de las emisiones producidas en los valores de inmisión de los contaminantes emitidos. Igualmente, para reducir las emisiones atmosféricas procedentes de las aeronaves y de los equipos de apoyo en tierra se aplicarán las medidas recomendadas por la OACI y la FAA para reducir las emisiones y el consumo de carburante en relación con los procedimientos de operación de las aeronaves en Gando.

CONTAMINACIÓN ACÚSTICA. En el estudio, que ha tomado como referencia los valores de 65 decibelios máximos para el horario diurno y 55 decibelios para el nocturno, se pone de manifiesto que, en ambos periodos, la superficie que se encuentra expuesta a niveles superiores a los dos referentes indicados, excede los límites del Sistema General Aeroportuario y que la afección a las zonas habitadas comprende tres núcleos poblacionales denominados Las Puntillas, Tufia y El Oasis. También se indica que el número de viviendas afectadas serían entre 80 y 100 en Tufia, entre 100 y 120 en Las Pntillas y entre 40 y 50 en El Oasis. Como se podrá observar no aparecen los núcleos de El Burrero, La Jurada o Las Majoreras, por lo que el Ayuntamiento de Ingenio piensa exponerlo en la comsión de seguimiento creada con motivo del desarrollo de este estudio de impacto medioambiental.

En el plazo de un año, Aerpuertos Españoles y Navegación Aérea (AENA) deberá remitir a la citada comisión las líneas isófonas definidas en las leyes específicas sobre el tema en relación con las operaciones de despegue y aterrizaje a una escala adecuada para poder determinar con exactitud el número de viviendas y equipamientos de uso público afectados, así como el plan de aislamiento acústico, para su análisis y posterior traslado al órgano sustantivo que comprobará que dichos documentos se ajustan a la protección acústica del estudio de impacto ambiental. La comisión será la encargada de proponer a ese órgano la adopción de las medidas compensatorias pertinentes.

El alcalde de Ingenio va a solicitar que el estudio sobre las afecciones acústicas de Gando, realizado por la Universidad de Las Palmas de Gran Canaria a instancias del Ayuntamiento, sea incluido entre los documenos que maneje la comisión de seguimiento y pedirá también que se considere vinculantes, dado que entiende que «los datos que da AENA sobre el ruido están muy alejados de la realidad que vivimos diariamente aquí».



ARCADIO SUÁREZ

Hartos. *Imágenes como ésta pueden resultar bellas. Lástima que no sean posibles sin un ruido ensordecedor.*

DOMINGO GONZÁLEZ CONTEMPLA LA SITUACIÓN CON OPTIMISMO

El alcalde de Ingenio piensa que la resolución de Medio Ambiente puede y debe sentar un precedente para el futuro.

Reivindicación. La resolución de la Secretaría General para la Prevención de la Contaminación y el Cambio Climático ha llevado la satisfacción al Sureste, pero sobre todo al alcalde de Ingenio, Domingo González Romero, que llevaba en el programa electoral de su partido la reivindicación de que AENA pagara por contaminar los núcleos cercanos a Gando, reivindicación que fue asumida por sus socios en el pacto que gobiern ane esta legislatura en el municipio, PP y NC.

Para el primer edil ingeniense, «este puede y debe ser un precedente histórico para todo lo que se vaya a seguir haciendo en el Aeropuerto de Gando a partir de ahora, porque habrá que observar las mismas medidas que ahora ha dictaminado que se tomen el Ministerio de Medio Ambiente».

Sobre la comisión de seguimiento del estudio de impacto ambiental, González Romero significó que «vamos a estar presentes nosotros y los otros dos ayuntamientos, Telde y Agüimes, y vamos a exigir que esté también una representación de nuestra Universidad, que aportarán el estudio sobre el impacto acústico de las maniobras en Gando, del que no tenemos todavía los resultados, pero seguro que los mismos difieren en mucho de los que aporta AENA en los documentos que ha presentado para la nueva ampliación», dijo.

NÚCLEO MÁS CERCANO LAS PUNTILLAS



LOLY GARCÍA

«Me parece bien que paguen por las molestias que nos originan»

La presidenta de la Asociación de Vecinos del barrio de Las Puntillas, el núcleo habitado más cercano a la cabecera de pista del Aeropuerto de Gran Canaria, considera que «me parece muy bien que nos resarzan por las afecciones que sufrimos, pero habrá que estudiar ese documento».



LUCAS ROQUE

«Ya era hora de que alguien le dijera a AENA que tenía que pagar»

Este vecino, que tiene su casa en una de las dos calles del barrio, afirma que «AENA lleva décadas provocando afecciones en este y otros barrios y nunca se ha dignado a darnos compensaciones. Ya era hora de que alguien se diera cuenta de que no podemos seguir soportando esto».



SALVADOR BOLAÑOS

«La gente del barrio ha acogido con mucha alegría esa noticia»

Este vecino toma el pulso al barrio tras la barra del bar que tiene a la entrada del mismo. No estaba excesivamente preocupado por tener que pagar la insonorización, porque su negocio está en un local alquilado, pero se alegra y constata la alegría de la gente por el giro que se ha dado.

MARTES 3 MAYO 2011. CANARIAS 7. PAG 9

Telde

PICACHOS

Llamamiento. Faycanato hace un llamamiento para acudir al segundo Rastro Solidario hoy y mañana en la Plaza de San Gregorio. **Inadmisible.** Vecinos del municipio han tachado de «inadmisible y pueblerino» el servicio que presta Endesa.

Turcón dice que la tercera pista del aeropuerto «es innecesaria»

» Afirma que ahora no se está utilizando el 50% de las pistas

N. M. / TELDE

■ El grupo Turcón-Ecologistas en Acción, resalta la falta de datos objetivos que sostengan la construcción de la tercera pista del Aeropuerto de Gando, dado que, según manifiestan sus portavoces, «los números son concluyentes y demuestran que los descensos continuos tanto en descensos de pasajeros, como en operaciones y mercancías, frente al optimista 6% de crecimiento anual que preveía en el año 2001 el Plan Director del Aeropuerto de Gran Canaria».

Tras concluir que esta infraestructura no es necesaria para el desarrollo de Gran Canaria y que habría que plantearse la eliminación definitiva de «este innecesario proyecto», los portavoces de Turcón señalan que «en estos momentos no se llega a utilizar el 50% de la capacidad operativa de las dos pistas en funcionamiento, habiendo un amplio margen para un posible crecimiento sin saturar la capacidad de equipamiento aeroportuario», y apunta a que los mismos datos de AENA sobre números de pasajeros en 2009 muestran un descenso de un 10.3% con respecto a 2008 y que el número de operaciones ha caído un 16,2% y el de mercancías un 22,9%. Basándose en estos datos, Turcón dice que «no sólo es innecesaria la tercera pista, sino también es totalmente prescindible el proyecto de Parque Aeroportuario y la Variante Aeroportuaria, que obligaría a desviar la autovía GC-1 hacia el interior».



ARCADIO SUÁREZ

Con sus datos. *Con los datos de AENA, Turcón dice que no hace falta la tercera pista.*

UN GRAN DESASTRE

En relación con este tema, el ingeniero técnico en Telecomunicaciones y experto en Contaminación Acústica, Leonardo Valido Amador, declaró en Radio Cibelio que «las consecuencias de la tercera pista del Aeropuerto de Gran Canaria, serían desastrosas», y que «está demostrado que esta infraestructura no es necesaria».

La zona de San Gregorio acoge desde hoy la Teldediversidad

N.M. / TELDE

■ La Dirección de Gobierno de Desarrollo Local, Pymes, Comercio e Industria del Ayuntamiento de Telde, que dirige María Jesús Hernández, organizan hoy y mañana, con motivo de la celebración del Día de la Diversidad Cultural para el Diálogo y el Desarrollo, la feria Teldediversidad, en la que participan diecinueve creadores del municipio, así como el stand solidario anual de la Federación de Asociaciones de Vecinos Faycanato de Telde.

La Plaza de San Gregorio acogerá hoy, a las 10.00 horas, la apertura de le feria, que se prolongará hasta las 21.00 horas con la exposición y venta de productos de artesanos, ceramistas y creadores. Todos los actos girarán en torno de una patera instalada en el centro de la Zona Comercial Abierta de San Gregorio. Para mañana está también previsto un espectáculo infantil y grupos musicales.

Turcón prosigue con su campaña contra la ampliación del Aeropuerto de Gran Canaria

30 DE MAYO DE 2006 - 14:13 - COMUNICADOS



Durante todos los viernes del mes de junio, a partir del próximo viernes día 2, en la sede del Colectivo Turcón - Ecologistas en Acción, sito en la calle Reyes Católicos nº 9 de San Gregorio en Telde habrá charlas sobre la ampliación del aeropuerto y los impactos acústicos derivados por la misma. Estas charlas promovidas por el Colectivo Turcón - Ecologistas en Acción serán impartidas por el ingeniero técnico de telecomunicación, Leonardo Valido.

El horario de estas charlas será todos los viernes a las 20:00 horas en el lugar comentado.

Sensibilización social y mostrar la realidad de esta obra con implicaciones medioambientales, desconocidas o poco divulgadas hasta este momento en la comarca del sureste (Telde, Ingenio y Agüimes), es lo que persigue esta charla.

Situación de la nueva pista, normativa sobre planes directores, el Plan Director del Aeropuerto de Gran Canaria (PDAGC), los mapas de ruido del PDAGC: su significancia y relevancia, los afectados por la infraestructura, los efectos del ruido, ejemplos de medidas en el entorno del aeropuerto, lo que se ha escrito y se ha dicho, lo que no se ha escrito ni se ha dicho de esta ampliación, comparativa con otras ampliaciones de aeropuertos en el resto del Estado y en definitiva, todo lo que te gustaría saber y aquello que seguramente ni te imaginas lo conocerás en esta charla que pretende ser amena, distendida y participativa.

MARTES 10 ENERO 2012. CANARIAS 7. PAG 20
Gran Canaria INSULARIO

Agüimes. La Concejalía de Juventud organiza un taller de búsqueda de empleo gratuito. **Santa Lucía.** Los cursos de educación vial que imparten los agentes de barrio de la Policía Local llegarán este año por primera vez a los 17 colegios del municipio.

Turcón niega que la tercera pista se necesite a medio y largo plazo

LA CAPACIDAD DEL AEROPUERTO, CON MEJORAS, SÓLO LLEGARÍA AL 51% EN 2030

El colectivo ecologista Turcón afirma que el Aeropuerto de Gran Canaria, sin realizar mejorar en su eficiencia de sus pistas, llegaría al 87% de su capacidad actual en el año 2030, con un escenario optimista de crecimiento del tráfico aéreo. La tercera pista, concluye «no tiene ningún sentido»

J. QUESADA / LAS PALMAS DE GRAN CANARIA

Ni ahora «ni en el medio o largo plazo» tiene sentido una tercera pista en el aeropuerto, según las alegaciones de Turcón a la evaluación ambiental que inicia la revisión del Plan Director del aeródromo. En ellas concluye que con «pequeñas mejoras para optimizar la capacidad» de las dos pistas ya existentes, no segregadas, y estimando que se dé una evolución del tráfico aéreo «más probable», apenas llegaría al 51% de su capacidad en el año 2030.

Las cifras que el colectivo ecologista expone comparan la capacidad actual teórica, real y potencial de esas dos pistas con la de la única de aterrizaje y despegue de aviones que existe en otros dos aeródromos. Así, mientras en el de Gran Canaria la capacidad declarada por Aeropuertos Españoles y Navegación Aérea (AENA) es de 36 operaciones a la hora, en el de Málaga es de 37 y el de Gatwick (Reino Unido) movió 50 en 2010.

Turcón mantiene que con pequeñas mejoras en la eficiencia de las dos pistas (aunque sólo se opera en una al mismo tiempo) la capacidad del aeropuerto sería de 52 movimientos a la hora, lo que permitiría 322.660 operaciones al año.

El informe de evaluación ambiental de la revisión del Plan Director considera, por contra, que el aeropuerto necesitará la tercera pista cuando mueva 182.000 aviones al año. En 2010 fueron 103.000 vuelos.



ARCADIO SUÁREZ

Movimientos. *Imagen parcial de las pistas del aeródromo, de la zona de estacionamiento de aviones.*

PREVISIONES EXAGERADAS

De 2000 a 2010 el crecimiento en operaciones que ha tenido el Aeropuerto de Gran Canaria ha sido cuatro veces inferior al previsto en el Plan Director que AENA revisa. Según ese documento, llegaría a necesitar la tercera pista en 2015, cuando llegaría a 52 movimientos a la hora. AENA ya no dice lo mismo.

CIFRAS SOBRE EFICIENCIA Y POTENCIAL

■ **Horizontes.** La revisión del Plan Director del Aeropuerto que está tramitando AENA estima las necesidades de ampliación del aeródromo en 3 escenarios distintos. La tercera pista sería precisa en el horizonte 3, cuando mueva más de 182.000 aviones al año. Según Turcón, tal horizonte sólo supone un 53% de la capacidad potencial de las pistas actuales.

■ **Configuración.** Turcón recuerda que la Organización de Aviación Civil Internacional (OACI), en la década de los 80 del siglo pasado, cifraba en 340.000 movimientos al año la capacidad de una configuración de pistas como la del Aeropuerto de Gran Canaria (dos paralelas no independientes separadas 210 metros entre sí) «y se ha avanzado mucho en eficiencia aeroportuaria desde entonces», agrega el colectivo.

■ **Eurocontrol.** Los ecologistas exigen que el estudio de la evolución del tráfico aéreo tenga en cuenta las previsiones a medio y largo plazo de Eurocontrol, que para Canarias espera un aumento medio anual de entre el 2 y 3% entre 2010 y 201 y de un 2,4% a largo plazo, entre 2010 y 2030. Incluso si el escenario en ese periodo fuera de un fuerte crecimiento económico en todo el mundo, el movimiento de aeronaves en Canarias no crecería más que un 4% anual. Con esas previsiones, Turcón estima que sin mejoras, el aeropuerto sólo estaría al 87% de su capacidad en 2030.



Maspalomas inaugura su nueva parada de guaguas

GABRIEL SUÁREZ / MASPALOMAS

■ El alcalde de San Bartolomé de Tirajana, Marco Aurelio Pérez Sánchez, presidió ayer la inauguración de la nueva parada de guaguas de San Fernando de Maspalomas, convertida en una escultural marquesina que pone en valor todo el entorno y sirve de pórtico de entrada a la futura Zona Comercial Abierta de este

La obra, promovida por el Ayuntamiento y proyectada por los arquitectos Eva Pascual y Oscar Mayoral, ha sido financiada por el Plan Español para el Estímulo de la Economía y el Empleo con 192.000 euros, y ha sido ejecutada por la empresa Cotasa.

La obra se ubica en la avenida de Tirajana, junto a la oficina del Inem, y sustituye a la situada anteriormente en las proximidades

Reformas en tres caminos de acceso a fincas de Ingenio

El Cabildo ayuda a 130 explotaciones con 62 hectáreas

CANARIAS7/LAS PALMAS DE GRAN CANARIA

■ La Consejería de Agricultura, Ganadería y Pesca del Cabildo acaba de culminar las obras de mejora de distintos caminos agrícolas de Ingenio con una inversión de 124.000 euros que beneficia a 130 explotaciones agrícolas con 62 hectáreas.

En concreto, ha mejorado el camino de Llano Castellano y La Capellanía, donde ha asfaltado 300 metros, beneficiando a 40 agricultores que cultivan 10 hectáreas. También el que discurre de Setenil Grillo a El Calvario, de cas 1.200 metros y conocido como el Camino de lo Cantos Colorados, que da acceso a 60 agricultores con 34 hectáreas.

Además, ha actuado en el camino de La Berlanga, construyendo varios tramos de muros que mejoran el acceso a unas 30 explotaciones que cultivan 18 hectáreas.

Nueva imagen y seguridad para el paseo de Bahía Feliz

El Ayuntamiento ejecuta el refuerzo de los muros

G. SUÁREZ / MASPALOMAS

■ El alcalde de San Bartolomé de Tirajana, Marco Aurelio Pérez, acompañado por concejales y técnicos visitó ayer las obras de reposición y mejora de los muros del paseo marítimo de Bahía Feliz.

Estos trabajos, que se iniciaron hace aproximadamente dos semanas, son ejecutados con financiación municipal y tienen un presupuesto de 78.453,51 euros.

«Se trata de reforzar los muros que han sufrido el deterioro a raíz de los temporales registrados hace más de un año, en concreto en tres zonas que han quedado muy descarnadas y en el aire, y suponen un peligro para los usuarios», indicó Pérez.

«Esta obra nos llena de satisfacción porque garantizamos la seguridad y ponemos en catálogo una zona muy importante destinada al tu

Telde



Sebastián Pérez González, en uno de los despachos de la sede de la Real Sociedad Económica de Amigos del País. | JUAN CASTRO

El ingeniero aeronáutico Sebastián Pérez González participa hoy en las Jornadas sobre el aeropuerto de Gran Canaria organizada por la Real Sociedad Económica del País, donde defenderá la necesidad de revisar el Plan Director para enfocar el futuro de esta infraestructura en la creación de una plataforma tecnológica aeroespacial y potenciar la aviación regional.

Sebastián Pérez González

INGENIERO AERONÁUTICO Y COORDINADOR DEL OBSERVATORIO DEL TRANSPORTE AÉREO DE CANARIAS

«La tercera pista del aeropuerto de Gran Canaria no es necesaria»

Esther Medina Álvarez
TELDE

¿Es necesaria la ampliación del aeropuerto de Gran Canaria?

Para el Observatorio del Transporte Aéreo de Canarias, no. El Plan Director vigente ha estado paralizando el desarrollo económico de la isla y lo sigue paralizando. Ni siquiera debería haber sido aprobado porque tiene errores importantes y por eso sugerimos un nuevo plan que incluya el desarrollo de una plataforma tecnológica aeroespacial integrada en el aeropuerto y que se potencie la aviación regional sostenible.

¿Sostenible?

Un avión que va a realizar un trayecto de 25 minutos no estar 10 minutos esperando y otros 10 de aproximación. Tiene que salir como mucho en tres minutos. La expansión territorial pasa por establecer un buen transporte aéreo gestionando mejor los tiempos de operación para contar con buenos puentes aéreos entre islas.

Hablaba de errores importantes en la redacción del Plan Director.

Bajo nuestro punto de vista, hay tres razones que invalidaban el plan director. Por un lado, contempla una zona industrial del 0,8% del total del terreno. Este espacio es el motor económico del aeropuerto y sus alrededores, y menos del 1% es absolutamente ridículo. El parque aeroportuario que tenía previsto el Cabildo de Gran Canaria de alguna manera podría haber compensado esa falta de suelo, pero el Plan Director lo ignora por completo. El parque aeroportuario es una especie de figura ajena al aeropuerto que da igual si está pegado a él y no solo no se le da facilidades, sino que de alguna manera se obstruye su desarrollo, lo que ha acabado aburriendo al Cabildo.

¿Y las otras dos?

El estudio de prognosis del tráfico era erróneo; partía un error básico como la demanda de tráfico en hora punta, diciendo que eran 39 operaciones a la hora cuando realmente eran 34. Además, hace una prognosis de tráfico muy optimista estableciendo tres horizontes con diferentes desarrollos y 22 años después no hemos llegado ni al primero.

Y por último, el estudio de la tercera pista es muy deficiente, es una especie de copia y pega de otros planes directores de la Península contemplando, entre otros aspectos a las empresas de *low cost*, que aquí no tenían la importancia que tenían en la Península. La filosofía era distinta y, de hecho, aquí han llegado con otros ritmos distintos que en Alicante, Gerona, Ibiza o Málaga.

Con todo ello, ¿cree que la tercera pista es necesaria?

La tercera pista no es necesaria y tal como está concebida, una pista de 3.800 metros, no lo será tampoco en los próximos 20 años.

Para llegar a las 53 operaciones a la hora de capacidad –que deben ser tres o cuatro horas seguidas, cuatro días a la semana para ser demanda punta– con el ritmo de crecimiento de los últimos 22 años nos harían falta unos 50 o 60 años. Pero una previsión de tráfico deja de ser fiable a los 20, por eso decimos que no es necesaria al menos en los próximos 20 años.

22 años transcurridos, más otros 20 en los que se prevé que no sea necesaria, son muchos años para seguir manteniendo en suspenso a tantas familias.

Las consecuencias de que el Plan Director esté parado ha sido la paralización del desarrollo industrial de Telde, Ingenio y Gran Canaria, y la penalización a los vecinos de Ojos de Garza, La Montañeta y Caserío de Gando, que durante todos estos años no han sabido qué hacer con sus viviendas, sin saber si les van a expropiar.

¿Por qué no se ha dado marcha atrás en esta planificación?

Bajo mi punto de vista, lo que ha habido ha sido desidia por parte de la autoridad aeronáutica y la sociedad canaria no ha reclamado lo suficiente; no se le ha oído. NO me refiero solo a los afectados, sino a toda la sociedad, incluyendo a la clase política.

¿Influye que las administraciones públicas canarias no tengan competencias?

Naturalmente. Las directrices son de autoridades ajenas a los intereses de Canarias. En el Observatorio defendemos que las competencias sean pública e individual, como ocurre en el 92% de los aeropuertos de Europa. Esta infraestructura debe ser gobernada por un consejo de administración equilibrado con representantes de las agencias aéreas y de *handling*, la industria del turismo, las cámaras de comercio y, como miembros natos, el coronel de la Base Aérea y una representación del Gobierno de Canarias y los municipios afectados, todo bajo la presidencia del Cabildo, y con la planificación, inspección, supervisión y regulación del Estado.

¿Cuál cree que debe ser el futuro del aeropuerto?

Por un lado, hay que desarrollar una aviación regional con un aeropuerto paralelo al actual, con una pista de 1.200 metros, sus plataformas y su terminal de pasajeros, y por otro, desarrollar la plataforma tecnológica. Eses es el futuro económico de Gran Canaria y Canarias. Para ello, el Plan Director debe ir asociado a un plan de negocio que radique en la conectividad, no solo con Europa, sino que potencie nuestro entorno como son Marruecos, Mauritania, Senegal, Cabo Verde y Gambia, y llegue a donde es ahora cero, como el Golfo de Guinea, que tiene un crecimiento económico del 5%, de los mayores del mundo, y no estamos allí. Además, en la plataforma tecnológica deben tenerse en cuenta las nuevas tecnologías, con combustibles sostenibles sostenibles, el avión eléctrico impulsado por hidrógeno líquido y los drones con sus aplicaciones, campos de actuación y compatibilidad con el espacio aéreo. Y por último, el desarrollo de una la política de lanzamiento de satélites a las órbitas bajas, aprovechando que estamos en un sitio privilegiado.

> «El Plan Director vigente ni siquiera debía haberse aprobado porque tiene errores importantes»

> «Sugerimos un nuevo plan que incluya una plataforma tecnológica aeroespacial»

Qué: Jornadas sobre el aeropuerto de Gran Canaria.
Cuándo: hoy, a las 19.30 horas.
Dónde: sede de la Real Sociedad de Amigos del País, en Vegueta.

pressreader PRINTED AND DISTRIBUTED BY PressReader.com + COPYRIGHT AND PROTECTED

7.2 Parque Marítimo de Jinámar. Cronología. Una aproximación a la verdad

FECHA	HECHOS
1960	Deseo de los propietarios de los terrenos de Jinámar por construir unas urbanizaciones turísticas en la parte del municipio de Las Palmas de Gran Canaria.
1977	Botánicos y técnicos descubren una nueva especie de planta para la humanidad. Un endemismo canario en una situación de extrema fragilidad, por los enormes atentados a su hábitat. La bautizan con el nombre de Lotus Kunkelii, en reconocimiento a la labor de Günter Kunkell.
5-abril-1987	Canarias-7: José Luis González Ruano (ecologista) denuncia la destrucción de La Restinga, un lugar donde hay fósiles que permiten una incursión en la vida marina del cuaternario en Canarias. Las extracciones de arena están acabando con un lugar de interés arqueológico, paleontológico y ecológico.
19-junio-1987	El Parlamento de Canarias promulga la Ley 12/1987 por la que se protege diversos espacios naturales de Canarias. La zona de Jinámar es declarada como Paraje Natural de Interés Nacional.
Mayo-1988	Denuncia ecologista por las extracciones de áridos en Jinámar, dentro de un parque natural cuando ya se había agotado la licencia de la empresa. El Director General de Medio Ambiente del Gobierno de Canarias, Víctor Pérez Borrego, dice que es competencia de industria.
1988	Cuando ese espacio estaba prácticamente degradado y sin interés por la propiedad, fue cuando los grupos ecologistas de Telde presentan a las instituciones (Ayuntamiento de Telde y Gobierno de Canarias) el proyecto de protección y realce ambiental de la zona, titulado: Proyecto de recuperación natural, histórico cultural y recreativa de la zona litoral comprendida entre el Barranco Real de Telde (Bocabarranco) y el Barranco de Las Goteras (Playa Jinámar): Parque Marítimo Natural de Jinámar. Autores: J.L.Glez. Ruano y J.M.E. Meilán.
1989	JINUR, presenta en Telde una propuesta de convenio urbanístico con el ayuntamiento para construir un gran complejo comercial de 100.000 m2 que encaja con la figura de S.G.-1-5 que el PGOU de Telde tiene contemplado para la construcción de un parque urbano y centro multifuncional.
27-octub-1989	CANARIAS-7: en la misma sede de la Presidencia del Gobierno de Canarias se presentará hoy el Parque Marítimo de Jinámar, que abarca una superficie de 641.600 m2 (a expropiar 471.100 m2), desde la Punta Caballera hasta la desembocadura del Barranco Real de Telde.
28-octub-1989	LA PROVINCIA: El Presidente del Gobierno de Canarias, Lorenzo Olarte, junto al Consejero de Política Territorial, Don Augusto Menvielle y el Viceconsejero de Areas Infradotadas, Don Fco. Rodríguez Batllori, junto a Ruano y Espiño, presentan el proyecto de Parque Marítimo de Jinámar, con un presupuesto de 1.155.262.200 ptas., a ejecutar desde el 1989 hasta el año 1993. Tres cuartas partes del presupuesto son para erradicar el vertedero y restaurar el paisaje.
29-dicb-1989	LA PROVINCIA: Los colectivos y asociaciones ecologistas de Telde (MEGA, TURCÓN Y SIMA DE JINÁMAR) se unen para reiterar el apoyo al PMJ y declaran que el proyecto de JINUR atenta contra lo estipulado en el PGOU y contra el espíritu de la LENAC-1997.

FECHA	HECHOS
Enero-1990	Críticas del Partido Popular de Telde por el apoyo de Olarte al PMJ en detrimento de la ordenación propuesta por el PGOU de Telde
Julio-1990	El Gobierno de Canarias aprueba el Plan Especial de Protección del medio natural de Jinámar, de iniciativa pública, y de sistema de actuación expropiatorio. El proyecto es redactado por J.Alvarez, A.Bescos, L.Navarro, Ruano y Espiño. La expropiación a JINUR, SA. es de unos 544.402 m2. Con valor de justiprecio (1997) de unas 526.666.560 ptas.
6-novb-1990	El Diario de LP, publica: El PMJ un caos total, la basura llega al mar y se sigue extrayendo arena. Turcón ha presentado una denuncia al Diputado del Común.
Septi-1994	BOC nº 111. La Consejería de Política Territorial del Gobierno de Canarias aprueba definitivamente el PGOU de Telde, pero entre su articulado, en su punto 6º-convenios urbanísticos, recomienda la subsanación de errores al formular un convenio con Horneras sin que ésta sea titular del suelo.
20-5-1993	Diario de Las Palmas: TURCÓN califica de poco serio la revisión del PGOU de Telde y critica sus múltiples errores.
5-2-1994	C7: UN vertido de escombros está a punto de sepultar la Lotus Kunkelli. La Consejería de Política Territorial impone una fuerte sanción a la empresa responsable del accidente, FCC, por destruir una población de Lotus. Desde las asociaciones ecologistas se pidió la dimisión del Consejero y del Viceconsejero de Medio Ambiente del Gobierno de Canarias.
19 - dicib-1994	El parlamento de Canarias promulga una nueva Ley de Espacios Naturales. Jinamar es declarado Sitio de Interés Científico, con unas 29,6 ha de los municipios de Telde y LPGC. Ley 12/1994.
25-mayo-1998	Sentencia desestimatoria del Tribunal Supremo sobre recurso de apelación interpuesto por JINUR, SA., contra los actos administrativos dictados por el Gobierno de Canarias hasta entonces.
Julio-1998	El Ministerio de Medio Ambiente recoge en el catálogo nacional de especies en peligro de extinción a la Lotus. Convenio de Berna-94 (anexo I) y Directiva Habitat-92 (anexo II).
Octubre-1998	La Consejera de Política Territorial, María Eugenia Marquez, firma un Convenio con Horneras y Jinur por el que se desbloquea el PEPMJ, concediéndole a Horneras los derechos expropiatorios y compensándole con parcelas de la propia urbanización, por una superficie de 125.000 m2.
Septb.-1999	BOC nº 129. Orden de la Consejería de Política Territorial por el que se aprueba definitivamente la revisión del PEPMJ. Aquí el Plan sufre ya una brutal transformación pasando a un plan urbanístico con aprovechamientos privados. (Jesús Cantero presentó alegaciones).
20-3-2000	Orden del Consejero de Política Territorial, Tomás Van de Valle, resolviendo un recurso de reposición interpuesto por el ayuntamiento de Telde. La orden concede a Telde el 10% de aprovechamiento urbanístico urbanizado dentro del ámbito del PMJ.

FECHA	HECHOS
Abril-2000	La Consejería de Política Territorial, emite una certificación sobre las parcelas nº 881 y 900 (Valle de Jinámar) propiedad de la Comunidad Autónoma para compensar a Ambrosio de la merma del 10% concedido a Telde.
Abril-2000	El Ayuntamiento de LPGC, aprueba provisionalmente su PGOU, contemplando el cambio de uso de estas dos parcelas de titularidad pública pero ahora en manos de Ambrosio. El uso comercial contemplaba un hiper y un centro comercial anejo.
26-12-2000	El Consejero de Política Territorial, Tomás Van de Valle, aprueba definitivamente el PGOU de Las Palmas de Gran Canaria, metiendo el uso comercial de las dos parcelas y las colindantes. BOC-N° 171, DE FECHA 30 DE DICIEMBRE-2000. Entra en vigor el PGOU el 4-4-2001. El consejero de mutuo propio amplió las parcelas para uso comercial de 70.000 a 90.000 m2.
10-8-2000	El Ayuntamiento de LPGC manifiesta que no tiene nada que ver con los cambios de última hora realizados en su propio PGOU.
1-10-2000	Turcón se opone a la aprobación de la revisión del PGO de Telde. Es el único grupo social que manifiesta su disconformidad con el proceso seguido y los proyectos que se quieren ejecutar en Telde: Tangencial, campos de Golf, aeropuerto, Jinámar, parque en barranco real... C7: Turcón pide congelar la nueva revisión y adaptación del PGO de Telde, en tanto que no haya un debate público.
24-1-2001	El Gobierno manifiesta el deseo de cesar a Tomás Van de Valle, el cual pide una prórroga para terminar algunos asuntos pendientes.
-	Tomás Van de Valle aprovecha esa prórroga para designa a Valeriano Díaz Castro, jefe de Servicio Jurídico para que proceda a ejecutar y protocolarizar la cesión de parcelas a Ambrosio. Las parcelas n° 881 y n° 900 se sitúa fuera del PMJ, concretamente en el Valle de Jinamar. Eran del instituto nacional de vivienda y ahora son de la CC.AA. Su superficie es de 30.000 y 287.000 m2 respectivamente y según las certificaciones del servicio de patrimonio son de naturaleza demanial, para vivero público de variedades vegetales de carácter científico y zona deportiva pública. La última tasación de estas dos parcelas le daban un valor total de 8.729.440.000 ptas.
29-enero-2001	Ante el Notario Juan Alfonso Cabello Cascajo acuden Ambrosio y Valeriano Díaz para protocolarizar 3 parcelas de la Comunidad Autónoma en el Valle de Jinamar a favor de la entidad mercantil PMJ.
6-marzo-2001	Ecologistas y vecinos encargarán un informe sobre los vertidos en Jinámar. La preocupación por la contaminación del barranco y de la playa origina múltiples críticas al consistorio y al gobierno de Canarias.
30-7-2001	Decreto de Alcaldía de LPGC, por el que se fija el valor del terreno-uso comercial en el Mirador del Valle en 4.378 millones de pesetas. Este valor dista mucho del valor de tasación de la Consejería de PT.M.A. que lo hizo en 12.655 millones de pesetas. Lo que se supone que hay un pelotazo de 8.277 millones de pesetas a favor del promotor.

FECHA	HECHOS
7-8-2001	El ayuntamiento de LPGC ya le estaba cargando al empresario las plusvalías de 10.818.217 euros en concepto de "compensación por aprovechamiento urbanístico"
8-9-2001	Licencia del ayuntamiento de LPGC a favor del promotor para comenzar obras en el Mirador del Valle, licencia no amparada por el PGOU, ya que la COTMAC dejo el Parque Marítimo de Jinámar suspendido porque se tenía que ampliar el Plan Especial al término municipal de LPGC. No se podía otorgar licencia.
15-octb-2001	Se presenta en la fiscalía especial para la represión de delitos económicos relacionados con la corrupción una denuncia contra Tomás Van de Valle y Valeriano Díaz. La presenta a título particular, el nuevo consejero de Política Territorial del Gobierno de Canarias, Fernando González.
22-octb-2001	Dictamen del Consejo Consultivo de Canarias que desecha la posibilidad de una revisión de oficio. La protocolarización de las parcelas, dice que compete al derecho privado.
10 de agosto-2001	Escritura pública de la empresa Promociones Horneras y las familias del Mirador del Valle. Este acuerdo es el que permite a Ambrosio Jiménez rodar las familias para Marzagán, pero a la vez descarga la responsabilidad en los vecinos sobre las gestiones ante el Gobierno de Canarias para autorizar las permutas de VPO del Mirador por las de Marzagán. Además en este documento se reconoce la existencia de cuatro familias (4 viviendas) "no adheridas al acuerdo".
17-09-2001	La Sala del TSJC emite sentencia por el que rebaja el justiprecio a 218 millones de pesetas.
15-dicb-2001	El ejecutivo canario culpa a un funcionario de la cesión de sus parcelas.
15-dicb-2001	El Día: "El PSOE acusa al Gobierno de tapar una ilegalidad manifiesta en el caso de Jinamar"
20-dicib-2001	Los servicios jurídicos del gobierno de Canarias, recomiendan dictar una orden al Consejero de Política Territorial para retrotraer el expediente declarando la protocolización incorrecta.
Febrero-2002	BOC-nº 19. La Consejería de Política Territorial aprueba definitivamente el PGO de Telde, suspendiendo los sectores PE-1-3-5 (jinámar), 10b y 10c (Aguadulce-Toros) Y 1-3-N (Gando).
Abril-2002	BOP-19/4. Anuncio de la Concejalía de Urbanismo de Telde, por el que somete a información pública la documentación del E-E-1.3.5 (Jinamar) y otros.
22-julio-2002	El Tribunal Superior de Justicia de Canarias archiva las actuaciones contra Soria (Alcalde de LPGC) y Lorenzo Suárez (Consejero de Industria) por el caso de Jinámar. Querella interpuesta por el PSOE.

FECHA	HECHOS
26-julio-2002	El juicio contra Tomás Van de Valle y Valeriano Díaz, se reabre por cuatro delitos cometidos. El juez cree que el asunto tiene que ir a un tribunal con jurado.
17-novb-2002	C7: Tras fracasar la operación en la capital, el promotor pacta con Telde el desarrollo de 4 parcelas previstas en Jinámar.
22-novb-2002	Un informe técnico de la Consejería de Política Territorial detecta errores en la ficha del SUSO E.E.-1-3-5. En las delimitaciones cartográficas el PEPMJ invadía el SIC de Jinamar. Además se le insta a que incorpore en la ficha el sistema de ejecución sea público por expropiación.
17-12-2002	La Sesión de la COTMAC mantiene la suspensión del E-E—1-3-5 PMJ hasta que corrija los errores antes señalados.
Enero-2003	BOC. Se publica la orden de la consejería de Política Territorial por la que aprueba definitivamente las Normas de Conservación del SIC-Jinámar. (acuerdo COTMAC de octubre-2002).
13-feb-2003	BOC. Sale a información pública el convenio entre el Ayuntamiento de Telde y la entidad mercantil Parque Marítimo de Jinámar.
7-marzo-2003	El PSOE presenta una moción en el Parlamento de Canarias interpelando al Gobierno sobre el PMJ.
19-3-2003	BOC. Se hace público el acuerdo de la COTMAC (4-2-2003), aprobando definitivamente la ordenación del E-E.1.3.5 PMJ al subsanarse las deficiencias anteriores.
14-mayo-2003	BOP. Se publica la ordenanza urbanística que regulará el SUSO-E.E.-1-3-5 PMJ, donde se mete la compatibilización hotelera y el posible uso comercial, en aplicación de la ordenanza H del PGOU que no contempla los hoteles.
20-3-2003	El procurador Gerardo Pérez Almeida, en representación del Ayuntamiento de Telde, pide a la sala acumulación del expediente judicial 157/2004 al 85/2004, de acuerdo con la ley de jurisdicción
20-03-2003	El Pleno del Ayuntamiento de Telde, en sesión ordinaria RATIFICA el convenio urbanístico suscrito con la entidad parque marítimo de Jinámar, relativo a la fijación de las plusvalías a satisfacer por los promotores de dicha actuación según los parámetros del PGOU.
Mayo-2003	Los informes técnicos que van a la COTMAC respecto al PIO de Gran Canaria, desvelan algunas incorrecciones que se deben corregir para compatibilizar el PMJ con el PGOU de Telde. El PIO inicial prohibía el uso comercial en el PMJ.

FECHA	HECHOS
20-mayo-2003	Sesión de la COTMAC por la que se aprueba los informes del PIO de Gran Canaria. El acta en su página nº 8 dice sobre el PMJ, que el PIO debe acomodarse a las disposiciones relativas al uso comercial dentro del PMJ.
15-dicb-2003	a Comisión de Gobierno del Ayuntamiento de Telde, formada por concejales del PP y AFV-CIUCA aprueban concederle licencia de urbanización a Ambrosio Jiménez para comenzar obras en el PMJ. Texto completo: "el 15-12-2003, la junta de gobierno local del Ayunt. de Telde, adopta entre otros acuerdos, aprobar el proyecto de urbanización del sector de SUSO-1-3-D, del parque marítimo de jinamar.
16-dicb-2003	C7: Horneras invertirá 7,3 meuros en urbanizar la costa jinamera. La Comisión de Gobierno del Ayuntamiento de Telde da licencia para el inicio de las obras del PMJ.
17-dicb-2003	LA GACETA: los ecologistas dicen que el PMJ no respeta el medio ambiente. Turcón solicita que se cambie el nombre del parque.
8-enero-2004	C7: Horneras paga el segundo plazo al Ayuntamiento de LPGC para construir su hiper en el Valle de Jinamar.
19-feb-2004	Turcón lleva a la jurisdicción contencioso-administrativa el acta de la comisión de gobierno del Ayuntamiento de Telde por considerarla incorrecta, al no tener competencia sobre el PMJ. La administración actuante es el Gobierno de Canarias. La titularidad de los terrenos es de la Comunidad Autónoma a excepción del 10% del ayuntamiento de Telde y unos 125.000 m2 de Horneras.
26-febre-2004	El Gobierno de Canarias a través de sus servicios jurídicos-Consejería de Presidencia, presenta recursos contencioso-administrativo contra el Ayuntamiento de Telde en el mismo sentido que Turcón. El Juzgado de Primera instancia de los contencioso-administrativo no accede a la paralización cautelar por "interés general".
3-3-2004	152 millones de pesetas (914,988 euros) cantidad depositas como fianza de Horneras. Es un aval bancario a favor del Ayuntamiento de Telde.
8-3-2004	Decreto de alcaldía nº 1158, por el que se designa al abogado José Mateo Díaz, a representar jurídicamente en el procedimiento 85/2004 contra Turcón.
27-5-2004	Acuerdo de la Junta de gobierno del Ayuntamiento de LPGC por el que se autoriza a Ambrosio Jiménez al derribo de 15 viviendas en el Mirador del Valle. La licencia la firma el 4-6-2004, el concejal Felipe Afonso el Jaber, sin que se hayan ido todos los vecinos y sin tener informes de la Dirección General de Viviendas.

FECHA	HECHOS
Junio-2004	El SEPRONA se persona en Jinámar para pedir las licencias administrativas. Ante la ausencia el Seprona "suspende provisionalmente las obras". La empresa recurre y muestra los papeles del ayuntamiento de Telde. Se levanta la suspensión un par de meses después.
5-octub-2004	Turcón presenta en el juzgado el recurso sustanciado por el que solicita la nulidad de la licencia urbanística dada por el ayuntamiento de Telde. Exp. N° 85/2004.
16-novb-2004	El juzgado archiva la petición de condena por presunta prevaricación, a Tomás Van de Valle y Valeriano Díaz, solicitada por la fiscalía anti-corrupción.
19-09-2004	La Gaceta de Canarias: Valido ordena analizar el impacto ambiental del PMJ. El ayuntamiento no cree que las obras hayan dañado los yacimientos arqueológicos.
6-4-2004	La Provincia: FCC comienza los trabajos para la construcción del Centro Comercial del PMJ. La UTE constituida por LOPESNA Y NECSO emprenden la próxima semana las obras de urbanización del gran complejo, que estará acabado en junio del próximo año.
17-1-2005	Turcón pide al Presidente del Gobierno de Canarias, que siga las recomendaciones del informe de la Audiencia de Cuentas, en relación a las parcelas del PMJ y los procedimientos del Mirador del Valle.
24-2-2005	El Tribunal Superior de Justicia de Canarias no accede a paralizar las obras del PMJ. La sala desestima el recurso del gobierno contra la licencia del Ayuntamiento.
1-3-2005	Turcón pide transparencia al Ayuntamiento de Telde en la tramitación de la modificación del proyecto PMJ.
9-3-2005	El Cronista oficial de Telde, Antonio Glez. Padrón pide al ayuntamiento de Telde que se instale mojones en el límite entre Telde y LPGC, ya que por las obras del PMJ ha desplazado el deslinde público.
13-3-2005	La Provincia, LOPESAN Y NECSO iniciarán en abril las obras de la segunda fase del PMJ con 7 millones.
23-03-2005	La Junta de Gobierno del Ayuntamiento de Telde, aprueba inicialmente los Estatutos de la Entidad Urbanística para la conservación de la urbanización del SUSO-1-3-D Parque Marítimo de Jinámar, expediente 4/2004. La petición la hace el Sr. Agustín Manrique de Lara Benítez de Lugo, en su condición de promotor de la urbanización Parque Marítimo de Jinámar, y como presidente de la Entidad Urbanística de Conservación. Saldrá a información pública (B.O.Provincia) y el promotor debe presentar planos y relación detallada de todos los propietarios con parcelas comprendidas dentro de dicho ámbito.

FECHA	HECHOS
20-4-2005	Acuerdo de la COTMAC aprobando la adaptación del PGO de LPGC al texto refundido. En esta aprobación se "camufla" el uso comercial del Mirador del Valle, sin cambiar la ficha del Plan Especial que regulaba todo el Parque Marítimo de Jinámar. Se cambió el uso residencial a uso comercial de las parcelas.
5-5-2005	La Provincia, HORNERAS alivia las arcas de la ciudad con el pago de 4 millones para seguir con las obras del PMJ. La empresa que deberá abonar además un aval de más de 18 millones, recibirá en unos días la licencia para construir todo el complejo en la costa de Jinámar.
9-5-2005	La Junta de gobierno local, informa favorablemente el proyecto de estructura en la parcela 9-b, del SUSO-1-3-D, promovido por la entidad mercantil P.M.J, S.A. con arreglo al proyecto del Arquitecto Eduardo Martín e Ing.Industrial Felipe Mendibil, con las siguiente condiciones: 1.- supeditar el otorgamiento de licencia a: abono plusvalías, cesión 10% de la parcela del ayuntamiento, acreditar licencia comercial, aval bancario, autoliquidación de tasas, garantizar ejecución de las obras de urbanización .
18-10-2005	Ambrosio Jiménez solicita a la Dirección General de Comercio, la Licencia Comercial Específica que le obligaba la Ley 10/2003.
9-12-2005	Turcón pide informes al servicio de Patrimonio Histórico del Cabildo de Gran Canaria sobre las actuaciones en Los Llanos de las Brujas y el roque Sardina, término municipal de Telde.
20-2-2006	En una larga entrevista en la Radio CanariasAhora, Chavanel entrevista a Alvaro Monzón (Turcón) quien informa de las supuestas ilegalidades que se están acometiendo en el Mirador del Valle.
1-3-2006	Ruperto Matas inicia la presentación de varios escritos en la Fiscalía Anticorrupción sobre el PMJ. Denuncia el pelotazo urbanístico ya que se valoraron las parcelas por debajo de lo real. El global de las parcelas vale unos 12.000 millones de pesetas, y el ayuntamiento de LPGC los valoró en 1.800 millones de pesetas (los 37.000 metros a construir, 90.000 metros de parcelas).
17-3-2006	La Provincia: "Castro-el consejero de Viviendas-, notifica que el gobierno de Canarias no autorizó la demolición en el mirador del Valle".
27-3-2006	La Provincia: "Urbanismo de LPGC dio licencia para hacer el hiper del Mirador del Valle dos años antes de que Horneras inscribiera las parcelas".
28-3-2006	Canarias-7: "La Justicia prohíbe el derribo de las casas del Mirador del Valle. El juzgado de primera instancia n° 8 de LPGC"
31-3-2006	El Pleno del Ayuntamiento de LPGC aprueba una moción instando a la modificación de la Ley de Viviendas para resolver el problema a los vecinos de Marzagán.

FECHA	HECHOS
19-05-2006	Turcón presenta alegaciones en la Dirección General de Comercio oponiéndose a la Licencia Comercial Específica.
21-07-2006	La Consejería de Industria, Comercio y Nuevas Tecnologías, siendo consejera Marisa Tejedor, firma la orden por la que se concede Licencia comercial específica.
10-08-2006	En el Ayuntamiento de Telde sale a información pública el expediente de licencia de apertura y funcionamiento para centro comercial de Jinámar. Turcón presenta alegaciones, oponiéndose a la misma.
20-08-2006	"El Parlamento de Canarias legaliza la permuta del Mirador del Valle". Titular de prensa que recoge fielmente la intención de la modificación de la Ley de Patrimonio aprobada por unanimidad por las fuerzas políticas presentes en esta legislatura. Esta ley se publica en el BOC y en el BOE unos meses después.
3-10-2006	Turcón recurre en la Sala de lo Contencioso-Administrativo del TSJC la Orden de Concesión de la Licencia Comercial Específica. Se abre el procedimiento n° 601/2006.
15-02-2007	Se publica la sentencia del recurso de apelación (exp. 157/2004) de la Comunidad Autónoma de Canarias por el que la Sala del TSJC le da la razón al Gobierno frente al acuerdo de la Junta de Gobierno del Ayuntamiento de Telde que dio licencia de urbanización a Ambrosio Jiménez en diciembre del año 2003. Declara el acuerdo nulo y contrario a derecho. El Ayuntamiento de Telde anuncia recurso de casación al T.Supremo.
16-2-2007	La Audiencia de Cuentas de Canarias realiza un informe sobre el convenio urbanístico que quiere materializar el 10% del aprovechamiento de Telde. Es una consulta que realiza el Ayuntamiento de Telde para conocer la viabilidad de este procedimiento.
13-03-2007	Turcón solicita a la Sala del TSJC que la anterior sentencia se aplique a su procedimiento el número 85/2004, en el mismo sentido, anulando el acuerdo de Telde.
16-03-2007	Turcón solicita al Gobierno de Canarias y a la Agencia de Protección la ejecución de sentencia, así como la paralización cautelar y el derribo de las construcciones levantadas en Jinámar.
20-03-2007	Turcón presenta el recurso contencioso-administrativo sustanciado contra la Licencia Comercial Específica, expediente judicial n° 601/2006.
21-03-2007	Reunión del Patronato de ENP de Gran Canaria por el que se aprueba el convenio de colaboración entre Cabildo y Promociones Horneras para la financiación del SIC de Jinámar.

FECHA	HECHOS
03-04-2007	Turcón denuncia a la empresa Promociones Horneras porque uno de sus viales asfaltados ha invadido la zona de uso moderado del SIC-Jinamar. La denuncia con planos de alta calidad y ortofotos aéreas fue presentada en el Cabildo de Gran Canaria y ante el SEPRONA. El día 27 de abril de 2007, el SEPRONA siguiendo instrucciones de la Jueza del n° 5 de Instrucción de Telde, precinta la entrada y los tramos denunciados. En total se estima unos 20.000 metros cuadros de ocupación de arena de playa.
23-07-2007	La sociedad Parque Marítimo de Jinámar, SL, formada por el Grupo Mondragón y Cointe, empresa matriz de Promociones Horneras firman una operación de crédito por un montante de 144 millones de euros avalada por doce bancos. Esta operación es para la obra en LPGC, y se suma a los 100 millones de las obras de Telde.
19-11-2007	Perera-concejal de urbanismo de Telde, informa a la prensa de que va a parar la concesión de licencia al P.M. de Jinámar.
23-1-2008	Sentencia a favor de Turcón del Juzgado Contencioso n° 2 de Las Palmas de GC en el procedimiento n° 299/2006. Asunto sobre el inicio de la urbanización.
22-2-2008	Horneras entrega al consejero de Medio Ambiente del Cabildo de GC un cheque de 2.195.917 euros para mejorar el SIC y la lotus.
26-3-2008	Recurso de apelación de la empresa HORNERAS contra la sentencia anterior del procedimiento 299/2006. Según nuestra información el Ayuntamiento de Telde no recurre. Los dos eran "demandados", Turcón era el "demandante".
14-5-2008	Informe de la COTMAC (acta del 12 de mayo), firmado por Miguel Ángel Pulido, viceconsejero de Ordenación Territorial del Gobierno de Canarias por el que orienta al ayuntamiento de Telde a acatar la sentencia y a salir del embrollo. Se refiere a la sentencia favorable al gobierno. Aún no es definitiva la de Turcón.
24-6-2008	Turcón y su junta directiva estudian la posibilidad de abrir la vía penal contra los miembros de la junta de gobierno (diciembre del año 2003) que actuaron a favor de Horneras dando licencia de urbanización cuando no eran competentes.
01-07-2008	Greenpeace, la asociación ecologista más grande del mundo informa en su documento de carácter nacional, "Destrucción a toda costa" de las irregularidades del Parque Marítimo de Jinámar en Telde.
31-07-2008	La Junta de Gobierno Local de Telde aprueba retrotraer el procedimiento para recepcionar la obra de urbanización del PMJ. Buscan un mecanismo para recepcionar las obras, realizar y ejecutar el resto antes de la licencia de apertura.

FECHA	HECHOS
18 -08-2008	Ante el anuncio público del Concejal de Urbanismo de que se concederá la licencia de apertura, Turcón manifiesta de que sí se otorga la recurrirá en los tribunales.
26-08-2008	Reacciones en el C7 del concejal de urbanismo diciendo que "Turcón no respeta el estado de derecho"
20 -10-2008	Con la presencia de múltiples autoridades (incluido el Presidente del Gobierno y el Alcalde de Telde) se inaugura el Centro Comercial de Las Terrazas (PMJ).
21-10-2008	Turcón a través de su página web, pone el interrogante de si tiene licencia de apertura y manifiesta que pedirá toda la documentación.
22-10-2008	Se genera un amplio debate sobre el asunto que acaba en la emisora municipal de Telde, donde el concejal de Urbanismo reconoce que no tiene licencia de apertura.
27-10-2008	La indignación social y empresarial sube en la ciudad de Telde ante el "trato de favor" hacia Las Terrazas. Partidos políticos, ACOSAGRE, CECAPYME y otras entidades empresariales solicitan al ayuntamiento de Telde el precintado por no tener licencia de apertura.
31-10-2008	El Pleno del Ayuntamiento de Telde aprueba, en asuntos de urgencia, solicitar al Gobierno de Canarias una "dispensa" para solventar 1.000 metros cuadrados de exceso en los aparcamientos que no se corresponden con la ordenanza de aplicación.
11-11-2008	Con esta fecha el Ayuntamiento concede la Licencia de Apertura –condicionada-, mediante Decreto n° 5.635.
11-12-2008	Con esta fecha el promotor Ambrosio Jiménez, presenta escrito de reclamación en el ayuntamiento de Telde, quejándose por la Licencia de Apertura-condicionada-. La empresa presentó un recurso de reposición para modificar la Licencia condicionada.
20-03-2007	Turcón presenta el recurso contencioso-administrativo sustanciado contra la Licencia Comercial Específica, expediente judicial n° 601/2006.
25-01-2009	Un levantamiento topográfico encargado por Turcón revela que Las Terrazas supera en 11 metros la rasante de la GC-1.Los ecologistas piden al Gobierno de Canarias una "actuación urgente" que evite la legalización de la obra, según Teldeactualidad.com

FECHA	HECHOS
22-04-2009	Turcón gana el recurso de apelación en la Sección Segunda de la Sala Contencioso-Administrativo del Tribunal Superior de Justicia de Canarias. Turcón tenía razón en que la urbanización la hizo el Ayuntamiento de Telde (23-12-2003) incorrectamente. La Sala condena en costa a la parte apelante "Promociones Hornera,SL.".
17-04-2009	La Sala del TSJC en sentencia de recurso de apelación resuelve el RCA n° 236/08 de las familias Díaz Saavedra y Suárez Barber contra el ayuntamiento de Telde por no concederle cabida en la urbanización del Sector del PMJINAMAR. La sentencia resuelve "medidas cautelares" accediendo a la suspensión de la ejecución de las obras relacionadas en el fundamento quinto: "paralización de las obras de urbanización y ejecución de obras de construcción, y apertura del Centro Comercial del Parque Marítimo de Jinamar, siendo el alcance de la medida en el estado actual de ejecución."
09-07-2009	El Juez del Juzgado Contencioso-Administrativo n° 6 de Las Palmas de Gran Canaria da cinco días de plazo al Ayuntamiento de Telde para precintar y cerrar el Centro Comercial de Las Terrazas. En una providencia apercibe al alcalde y ediles responsables de poder incurrir en un delito de obstrucción y desobediencia a la Justicia. Los demandantes son propietarios que alegan que sus terrenos están dentro del Plan Parcial que configuró el Parque Marítimo y que, por tanto, debió incluírseles en su desarrollo.
21-10-2008	Turcón a través de su página web, pone el interrogante de si tiene licencia de apertura y manifiesta que pedirá toda la documentación.

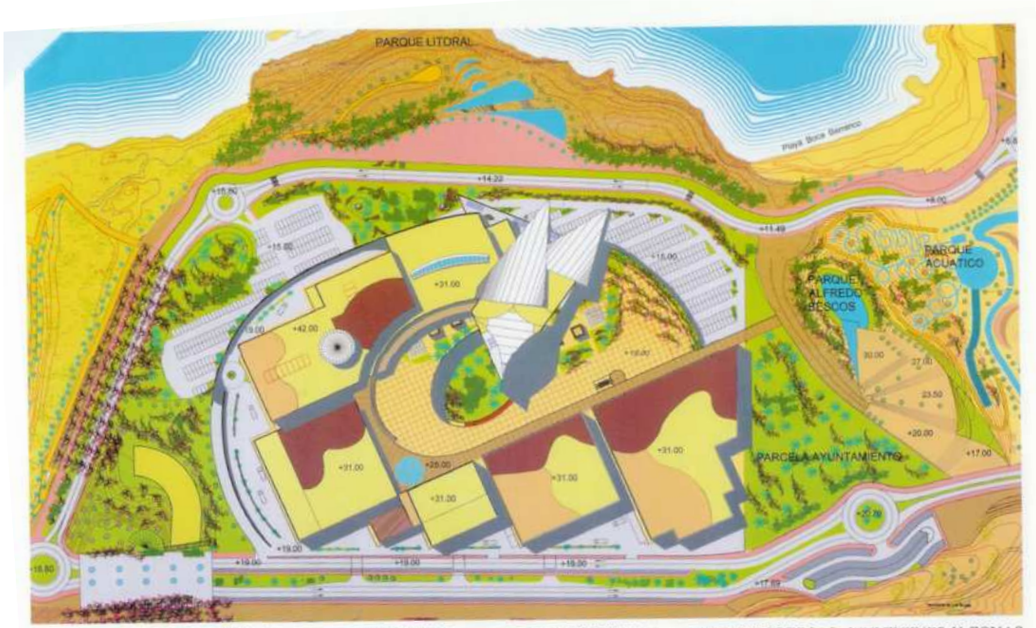

2 PARQUES ACUÁTICOS, UN PALACIO DEL HIELO, UN MUELLE DEPORTIVO, VARIAS DISCOTECAS, MULTICINES Y ZONAS COMERCIALES DISTRIBUIDOS EN VARIOS EDIFICIOS, UN PARQUE MARÍTIMO Y ARQUEOLÓGICO, TODAS ESTAS INFRAESTRUCTURAS SERÁN LA FUENTE DE RIQUEZA PARA EL DESARROLLO DE JINÁMAR, Y GRACIAS AL PARTIDO POPULAR PP Y AFV-CIUCA HEMOS LOGRADO LA GARANTÍA DE UN PLAN DE EMPLEO PARA NUESTROS VECINOS.

FECHA	HECHOS
04-05-2015	Se publica una sentencia de la Sala de lo Contencioso-Administrativo, del TSJC por que se resuelve el recurso de apelación número 0000161/2013, por el que los magistrados emiten el siguiente, "FALLO: Que debemos desestimar y desestimamos el recurso de apelación interpuesto por la representación procesal de ASOCIACIÓN ECOLOGISTA EL TURCÓN frente a la sentencia antes identificada, con imposición de las costas causadas en este recurso." Este recurso procede de que el Juzgado de lo contencioso-administrativo número 1 de Las Palmas, dictó sentencia el 8 de abril 2013 en autos de Procedimiento Ordinario núm. 455/2008, desestimando recurso contencioso-administrativo interpuesto Procurador D. Carlos Sánchez Ramírez, en nombre y representación de la ASOCIACIÓN ECOLOGISTA TURCÓN, contra el Acuerdo de la Junta de Gobierno Local del Ayuntamiento de Telde de 30 de Julio de 2008, por el que se aprueba con carácter retroactivo a fecha de 15 de Diciembre de 2003, el Proyecto de Urbanización del Sector de Suelo Urbanizable Sectoriarizado Ordenado (SUSO) Equipamiento estructural 1-3-5 del Parque Marítimo de Jinámar, y contra el Decreto N° 5.470 de 31 de octubre de 2008 que resuelve el Expediente N° 1.491/2.005 de solicitud de Licencia de Apertura de establecimiento para dedicarlo a la actividad de Parque Marítimo Jinámar SL."



LA PROVINCIA/Domingo, 30 de octubre de 1988 — 23 / CANARIAS

El Ayuntamiento de Telde realiza una limpieza de choque en Jinámar

A.P.
Telde

La Concejalía de Parques, Jardines y Playas del Ayuntamiento de Telde, al frente de la cual se encuentra el comunista Pedro Galván, está llevando a cabo en estos momentos una limpieza de choque en toda la zona del litoral de Jinámar.

El objeto de esta campaña, de adecentamiento de la zona costera de este barrio, en la que participan unos 15 hombres y varios camiones, es el de retirar todos los elementos ajenos al paisaje depositados tanto por agentes naturales –corrientes sobre todo–, como por el propio hombre, ya que en algunos puntos se detectan vertidos de enseres, etcétera.

El MOPU y personal del Servicio Municipal de Limpieza Viaria colaboran con la Concejalía en la realización de esta limpieza.

Por otra parte, la Concejalía de Parques y Playas va a colaborar en la organización de las actividades que el Instituto de Bachillerato de Jinámar tiene previsto llevar a cabo el próximo lunes, día 31, en la Playa de la Condesa.

El desarrollo de estas actividades tiene como fin primordial el promover y potenciar el uso de la playa por parte de los vecinos del sector, como lugar de encuentro y recreo.

Entre las actividades programadas destacan concursos de pesca, juegos, exhibición de cometas, etc.

El Ayuntamiento de Telde, por otro lado, conjuntamente con la Gerencia del Polígono de Jinámar, está gestionando el desarrollo del Proyecto de Parque Marítimo para Jinámar, elaborado por Jesús Luis González Ruano y José Luis Espiño Melián.

Recuperación del litoral de Jinámar

El proyecto, que se pretende llevar a cabo próximamente, consiste en esencia en la recuperación natural, histórica y recreativa de la zona del litoral comprendida entre el Barranco Real de Telde y el Barranco de Las Goteras, espacio que se pretende convertir en parque natural, con la recuperación de su flora y fauna, la conservación de elementos geomorfológicos, rehabilitación de yacimientos arqueológicos, etc.

Homenaje a veteranos comunistas

Mañana lunes, a las ocho de la noche, tendrá lugar en los salones de la sociedad «La Fraternidad», de Telde, un homenaje a los veteranos comunistas republicanos de este municipio.

El acto está organizado por colectivos vecinales y miembros exmedidos del Partido Comunista de Telde tras las últimas elecciones, que han considerado que tras la instauración de la democracia no se ha realizado a estos militantes un acto de reconocimiento a su labor política.

A este homenaje están invitadas, según señalaron los organizadores, las autoridades municipales, así como el público en general que desee asistir a este acto.

La zona costera de Jinámar, degradada por las extracciones y los vertidos incontrolados

La asociación juvenil «Sima de Jinámar», interesada en la defensa de la ecología y el medio ambiente, ha realizado para LA PROVINCIA un amplio análisis sobre las agresiones de todo tipo que sufren los espacios naturales de Jinámar, entre las que destacaron las extracciones ilegales de arena y picón, además de los vertidos incontrolados y masivos en la costa.

Aracell Pérez
Telde

La situación actual de estas extracciones según el colectivo es de un incremento de la especulación del suelo que se adquiere a bajo costo para la posterior explotación de áridos, en su mayoría sin licencia preceptiva en zonas como Cruz de la Gallina, Sima Jinámar, Hoya Niebla, el Palmital y Barranco de Las Goteras y otras 20 extracciones más que pueden ser observadas por los ciudadanos desde la misma carretera y que de ninguna manera se encuentran organizadas ni planificadas.

«Sima Jinámar» ha denunciado en reiteradas ocasiones estas actividades tanto a las policías municipal, nacional e incluso acudiendo a la vía judicial encontrándose con ciertas dificultades ante el desconocimiento algunas veces de la legislación existente en la materia.

Tanto la anterior como la actual corporación municipal -asegura el colectivo juvenil- conocen esta problemática, sobre la que no se han adoptado medidas aunque reconocen que sí han mostrado preocupación.

Lo que sí es evidente para estos jóvenes es que según la legislación actual es imprescindible para iniciar cualquier explotación la concesión de una licencia municipal de las que carecen las actuales y es por lo que suponen «que puede haber corrupción a otros niveles y dejación evidente de las responsabilidades municipales y de otros organismos implicados».

En este sentido no entienden por qué no se toman decisiones a cualquier nivel dado que la ley da competencias a las instituciones para paralizar, denunciar o sancionar delitos ecológicos «que están tipificados en el código penal».

Concretamente y según señala «Sima Jinámar» en el apartado de extracciones a pesar de la catalogación del barranco de Las Goteras como espacio de interés científico por el PEPEN (Plan Especial de Protección de Espacios Naturales) existe la constancia diaria de 80 camiones de picón y arena.

Ante este panorama considerado «desolador» creen que en cuatro o cinco años el ecosistema de Jinámar podría quedar destruido si las instituciones no comienzan a paralizar las extracciones y controlar los vertidos además de la presencia efectiva de una vigilancia policial.

Parque marítimo

En la Plaza de Jinámar, catalogada en el PEPEN como espacio natural en la que se dan endémicas como el lotus kunkeli se ha propuesto recientemente un proyecto de creación de un parque marítimo para la zona comprendida entre el Barranco de Jinámar y el de Telde, gestionándose conjuntamente entre la gerencia del Polígono y el ayuntamiento de Telde. Al respecto el colectivo juvenil ha rechazado un proyecto de avenida en la playa de Jinámar por considerar que se presta a una posible urbanización de la única zona de costa que existe en el municipio en la que aún no existen edificaciones.

El parque marítimo es a juicio del colectivo una forma de recuperar el ecosistema y obtener además un lugar de esparcimiento para la población. Esta propuesta cuenta, según se aseguró, con el respaldo de asociaciones vecinales y colectivos de Jinámar «en contra de lo que podría ser una posible especulación del suelo».

Por otra parte, la asociación ha denunciado además los vertidos incontrolados que se realizan en esta zona Jinámar y laderas de montañas próximas.

Por último, y sobre el Palmeral de Jinámar, que presenta un mejor aspecto ahora, se ha perdido según sus datos un 30 por ciento de las plantas. A pesar de que el riego se ha regularizado aún no se ha solucionado el mantenimiento, según aseguran «el Gobierno autónomo es el que mayor responsabilidad tiene en este sentido aunque también los ayuntamientos de Telde y Las Palmas».

La zona costera de Jinámar, víctima de la especulación (Andrés Cruz)

20 Canarias Viernes, 27 de octubre de 1989 Canarias7

TELDE

Hoy se presenta el Parque Marítimo de Jinámar

El Gobierno regional 'olvidó' cursar invitación a los ediles teldenses

CARMELO OJEDA, Telde

La recuperación del paisaje natural para organizar un parque de uso popular constituye el objetivo central del proyecto de Parque Marítimo Natural de Jinámar, que elaborado por los arquitectos Alfredo Bescós, Jesús Alvarez y Leonardo Navarro y los ecologistas José Manuel Espiño Mellán y José Luis González Ruano, será presentado hoy en el transcurso de un acto que se celebrará en Las Palmas, en la sede del Gobierno regional, y al que no ha sido invitada la Corporación municipal de Telde, según ha podido saber este rotativo de fuentes del equipo de gobierno local.

En la memoria del referido proyecto, al que CANARIAS7 ha tenido acceso, se justifica la necesidad de un plan de ordenación de la franja litoral comprendida entre la autopista y el mar y desde la Punta Caballera hasta la desembocadura del Barranco Real de Telde, ante el estado de deterioro que sufre esta zona marginal, situada a caballo entre los municipios de Telde y Las Palmas y sometida a una sobreexplotación para usos de extracción de áridos y vertidos de escombros, «que de una manera intensiva han transformado en pocos años sus condiciones naturales, de forma irreversible en algunos puntos».

La presencia de ciertos endemismos botánicos y yacimientos arqueológicos, además de ser lugar de paso y aposentamientos de fauna ornitológica, propició que la mayor parte de esta franja de la costa de Jinámar fuese declarada como Parque Natural por la Ley de Espacios Naturales del Archipiélago Canario, «dándose la parajoja», según los redactores del proyecto, «que se trata de un espacio su-



El proyecto justifica la necesidad de un plan de ordenación del litoral ante el estado de deterioro que sufre.

mamente deteriorado y degradado que se presenta como de una gran potencialidad ecológica, y cuyo funcionamiento se remite a la formación de un Plan Rector de Uso y Gestión». Este valor natural ha llevado a que tanto el Plan General de Telde de 1986 como el de Las Palmas, de 1989, determinen para la zona actuaciones de protección paisajísticas, ecológicas o culturales.

Degradación progresiva del área

No obstante, a juicio de los redactores del Parque Marítimo Natural, que abarca una superficie de 641.600 metros cuadrados, «la mera declaración protectiva no causa los efectos deseados, en tanto que todo el área sigue degradándose a un ritmo cada vez más veloz, por los vertidos y extracciones incontrolados que en ella se llevan a cabo, ante la falta de medios humanos y materiales que permitan una política de conservación».

En este estado de cosas surge la iniciativa ecológica promovida por José Manuel Espiño y José Luis González Ruano de un proyecto de recuperación de la zona, que es acogido con interés por el propio Gobierno de Canarias al tratarse de una magna actuación que afecta a terrenos pertenecientes a dos municipios diferentes. De ahí que se encargue a un equipo redactor la elaboración del referido proyecto, bajo la administración de la Consejería de Política Territorial.

Intentos de urbanización

En otro apartado del proyecto, se especifica que el uso predominante en la zona, en años anteriores, era el agrícola, complementado con pequeñas explotaciones extractivas de áridos. Esta situación cambia radicalmente con el trazado de la autopista Las Palmas-Gando, «pues se introduce en la zona una operación a gran escala de extracción de áridos, que provoca una destrucción irreversible de su geomorfología. Se abandona la agricultura y se entra en una nueva etapa de voracidad extractiva que esquilma totalmente la zona y prepara el marco físico para el vertido de escombros, a lo que hay que unir la aparición de vertidos incontrolados de aguas fecales en los barrancos de Telde y de Jinámar».

A juicio de los autores del proyecto, «estas circunstancias no propiciaron que los intentos, por parte de la propiedad del suelo, de urbanizar la zona en 1960, llegasen a tener éxito comercial al ser el entorno francamente hostil».

La pretendida urbanización turística de la franja litoral promovida años más tarde por una empresa para los terrenos localizados en el municipio de Las Palmas tampoco sale adelante, hasta que en 1989 la sociedad Jinur SA presenta una propuesta de convenio con el Ayuntamiento de Telde «para construir un gran complejo comercial, esta vez sobre los 100.000 metros cuadrados de terreno perteneciente a este municipio» y clasificados en el Plan General de Ordenación Urbana de Telde como Sistema General 1-5, de dotación básica, para uso de Parque Urbano y centro multifuncional.

En general, el territorio que abarca el Parque Marítimo de Jinámar está afectado por determinaciones conservacionistas del medio natural, por diferentes razones y con normativas diversas. Sin embargo, los autores del proyecto entienden que «el único punto discordante en esta actitud conservacionista podría constituir el Sistema General previsto en el PGOU de Telde, en cuanto introduce la posibilidad de un centro multifuncional», aunque consideran que la determinación prioritaria que el Plan General de Telde mantiene para el S.G. 1-5 es de Parque Urbano, «siendo el centro multifuncional una opción complementaria a definir». Como el PGOU de Telde establece en su normativa que los Sistemas Generales se desarrollarán mediante la redacción de un Plan Especial, los redactores del Parque Marítimo Natural estiman que la aprobación de este Plan Parcial no exige la modificación puntual del Plan General, «puesto que no va en contra de sus determinaciones, sino que las desarrolla y cumplimenta».

Cinco puntos espaciales conforman el proyecto del parque

Se establece un recinto para el aprendizaje y la reflexión

C. OJEDA, Telde

Según la memoria y planimetría del proyecto de Parque Marítimo de Jinámar, cuya ejecución se realizará en el período 1989-1993 y exigirá un desembolso de 1.155.262.200 pesetas, el modelo de ordenación de la propuesta contenida en este Plan Especial girará en torno a cinco puntos espaciales significativos: la Playa de Bocabarranco, cantera de áridos, Playa de Jinámar, Peña Medio Mundo y franja litoral y creación de un sistema de zonas húmedas.

La Playa de Bocabarranco, conjunto conformado por la desembocadura y cauce del Barranco Real, el yacimiento arqueológico de La Restinga y los terrenos adyacentes, será recuperada, «basándose en la obtención de una zona de ocio y recreo (playa y área interior de trasplaya) y otra de alto interés cultural como es el yacimiento de La Restinga», donde la intervención no se limitaría a la mera protección, «sino que se intenta que adquiera un papel activo, como museo y reconstrucción didáctica del poblado, aborigen».

Por otro lado, aprovechándose las cualidades espaciales de la antigua cantera situada en las cercanías de la autopista, los diseñadores del proyecto establecen un gran área didáctica, «que funcionaría como un gran recinto tangente al verdadero parque, para el aprendizaje, la reflexión y la observación científica».

Se prevé también el acondicionamiento de la Playa de Jinámar y de la unidad espacial conformada por el Valle para un cierto tipo de ocio de naturaleza, así como la protección absoluta del territorio de la Peña Medio Mundo y la franja litoral situada al norte de ésta, «por el alto interés botánico de zona por la localización de la *Lotus Kunkelli* o hierba muda».

Por último, plantean la creación de un sistema de zonas húmedas en determinados puntos «para apoyo de la avifauna y desarrollo de los ecosistemas vegetales correspondientes».

Unidades de actuación y áreas de intervención

Todo ello requerirá cuatro grandes unidades de actuación que adquieran para sí una cierta autonomía con respecto al conjunto del Parque. Estas unidades serían: a) Compuesta por el territorio del Barranco Real de Telde, Playa de Bocabarranco y yacimiento arqueológico de La Restinga; b) localizada en el acantilado artificial formado por la antigua explotación extractiva de áridos de las obras de la autopista; c) desembocadura del Valle de Jinámar, desde la Peña Medio Mundo a la cantera de la autopista, y d) estrecha franja litoral que comienza en la Punta de Piedra Caballera y finaliza en la Peña Medio Mundo, lugar de ubicación de la *Lotus Kunkelli*. En estas grandes unidades de actuación se proyectan distintas áreas de intervención. Así, en la primera se creará una charca de aguas salinas en la desembocadura del Barranco Real y se procederá a la limpieza y restauración morfológica del cauce y márgenes sur y norte del referido barranco, que será repoblado masivamente de tarajales, respetándose los ejemplares de balancon presentes. El yacimiento arqueológico de La Restinga será objeto de un estudio específico y reconstrucción para servir de museo abierto al público.

En la expansión de la playa de Bocarranco se establecerá una zona de ocio y recreo, barajándose la posibilidad de construir un espigón sumergido para protección de los bañistas. Esta zona de actuación contará asimismo con servicios urbanos y aparcamientos y un paseo mirador, además de áreas de recuperación de la flora autóctona del espacio.

En cuanto a la unidad de actuación segunda o B, localizada en el acantilado artificial formado por la antigua explotación extractiva de áridos de las obras de la autopista, se instalará un área didáctica, con Centro de interpretación y Aula de Naturaleza, servicios de guarda, campamento, jardín, zona de ocio, aparcamiento, servicios urbanos, etcétera. El antiguo litoral arenoso que conectaba las dos playas de Jinámar se intentará reconstruir, apuntándose también la posibilidad de realizar un paseo peatonal y de una charca de agua dulce para apoyo de las especies ornitológicas.

En la desembocadura del Barranco de Las Goteras, que corresponde a la tercera unidad de actuación, se creará una charca de aguas salinas y, una vez eliminados los vertidos y los escombros, se repoblará este sector de tarajales y de otras especies endémicas.

En la cuarta unidad de actuación, formada por la franja litoral donde se encuentra la *Lotus Kunkelli* se fijará un área de protección absoluta y se procederá a la limpieza del antiguo litoral y su recuperación botánica.

Presupuesto global del proyecto

El presupuesto total de ejecución del Parque Marítimo Natural del Jinámar asciende a 1.155.262.200 pesetas, de las que 264.504.200 se destinarán a la adquisición del suelo; 144.559.000 a las obras de urbanización y 764.199.000 a las áreas de intervención.

La financiación correrá a cargo del MOPU, que aportará algo más de 180 millones, Consejería de Obras Públicas (437.093.500 pesetas), Consejería de Política Territorial (413.702.200) y Consejería de Cultura (122.066.500), según el estudio económico que acompaña a la memoria del proyecto.

16 Jueves, 19 de Enero 1989
Diario de Las Palmas

TELDE

La fuerte inversión de 227 millones en la Playa de Jinámar, cuestionada por el Gobierno y colectivos

ADOLFO SANTANA

La noticia de que el Ayuntamiento de Telde va a recibir durante el próximo cuatrienio cerca de quinientos millones de pesetas del Gobierno central, dentro del Programa de Inversiones Públicas, para el acondicionamiento de playas y mejora de los servicios judiciales, según las previsiones contenidas en los Presupuestos Generales del Estado, ha causado, al menos en lo que en el apartado de obras en playas de este municipio se refiere, una gran conmoción.

Teniendo en cuenta que, siguiendo con esta noticia, la mayor partida de esta inversión estatal corresponde a la Dirección General de Puertos y Costas, dependiente del Ministerio de Obras Públicas y Urbanismo, con 227 millones de pesetas que se pretenden vayan para la ampliación y mejora de la Playa del Valle de Jinámar, y teniendo en cuenta, por otra parte, que para esa zona ya se está redactando un proyecto, basado en el informe de los ecologistas teldenses, González-Espino Melián, que goza de las bendiciones del Ejecutivo canario y con la aquiescencia de Gerencia, Ayuntamiento y colectivos vecinales, el hecho de que Costas –que generalmente no se entera o no quiere enterarse de lo que pasa en nuestro litoral, y a las pruebas nos remitimos–, haya permitido que Madrid vulnere una idea de esa naturaleza, ha causado indignación en algunos y deseos de conciliación en otros.

Distintos grupos solicitan que sean invertidos en el futuro Parque Marítimo Natural

«Siguen locos por sus playas»

La franja costera que va desde Bocabarranco hasta la Playa de La Condesa, hasta ahora lugar propicio para extraer arena clandestinamente, destrozar yacimientos aborígenes y acabar con la poca e importante flora autóctona que quedaba, fue reivindicada por los vecinos de Jinámar.

Francisco Rodríguez-Batllori y el propio Olarte, siendo este aún vicepresidente, manifestaron a este periodista, en el transcurso de un almuerzo, que, pasara lo que pasara, esa franja del litoral iba a ser para uso comunal.

Paralelamente, los dueños de los terrenos que quedan entre la zona de dominio público y la carretera del Sur, intentaron preparar las cosas para construir una especie de «Mas palomas en chico» en ese lugar.

Los «hilos» que siempre se mueven en estos casos, en esta ocasión conectados con Santander –vía importante cargo público teldense– hicieron posible que en breves fechas se movilizaran dos «peones del tablero» que iban a propiciar miles de millones de pesetas: por una parte, hacer respetar los derechos de los propietarios de los terrenos –algunos de los cuales llegaron a ofrecer al propio Olarte que fuera su bufete el que llevara los asuntos de la futura urbanización privada, cosa a la que se negó según nos manifestó– y, por la otra, ir «limpiando» la zona de elementos molestos, como eran los extractores de arena –como por ensalmo se puso fin en un día a lo que era un problema de años– y trasladando las montañas de tierra a lugares más alejados.

Todo estaba en marcha. Sólo faltaba que alguien consiguiera «urbanizar con asfalto» la zona más próxima al mar. Desde hace un año se sabía que la Jefatura de Costas, a cuyo responsable parece que le amparan desde siempre los hados de la impunidad, iba a hacer un «anillo de paseos marítimos desde Ojos de Garza hasta la potabilizadora.

Esta práctica, como se ha visto en Arguineguín, San Bartolomé y Mogán, es una patente de corso para que los terrenos inmediatos sean pasto de la especulación. Todo iba sobre ruedas en el litoral teldense.

Hasta que, dos ecologistas, Melián y González, que venían luchando desde hacía tiempo por salvar lo poco que quedaba, alguien les encamina hacia la Gerencia del Polígono de Jinámar con un estudio sobre un Parque Marítimo Natural que había que crear en esa franja de litoral, respetando flora y fauna y tratando de restaurar los yacimientos, cuevas, espacios y reductos antiguos que hasta esa fecha –y ahora– sigue siendo pasto del olvido.

Olarte se «encela» con el proyecto

Cuando Rodríguez Batllori, sabedor de que Olarte «iba» a por Jinámar –tendría que ser paradigma, y así ha resultado, para su política social–, estudia el informe de Melián y González, ve los «cielos abiertos». Ya estaba. Ahí está la idea. Olarte, involucrado en casi todo –él sabrá por qué– tiene aquí la oportunidad de dar la talla como ecologista.

Y se «encela» con el proyecto. Melián y González sólo reciben placemes. El Ayuntamiento de Telde, con Pedro Galván al frente de estos temas, dice que sí o se calla, pero no se opone.

Los vecinos, sabiamente dirigidos por sus portavoces, ven que tienen ante sí una oportunidad histórica de tener la más amplia zona de uso comunitario que en Canarias se puede soñar.

Todos, fundamentalmente el revoltoso Arjona, presidente de la Asociación de Vecinos «30 de Diciembre», comulgan también con la idea. Era el reflejo de lo que las veinticinco mil habitantes venían pidiendo desde siempre. Sus reivindicaciones, entre otras cosas, habían conseguido que Bocabarranco no fuera la cloaca del Polígono. En tiempos de García Carrillo, la puesta en marcha de una depuradora y la instalación de un efectivo emisario submarino, liberó al litoral de las aguas negras. El que la franja costera fuera Parque Marítimo Natural, incluida dentro del Plan de Remodelación Parcial del Polígono y que se convirtiera en el auténtico pulmón de la Gran Canaria, les llevó hasta ofrecer, previo acuerdo en asamblea, la permuta de terrenos a los propietarios de los terrenos que estaban fuera del dominio marítimo-terrestre.

Tan de acuerdo estaban todos, que Política Territorial encarga a Jesús Alvarez y a su equipo, que ya habían redactado el Plan Parcial, inicien las gestiones para poner en marcha el proyecto del Parque Marítimo Pesquero.

Olarte, Batllori, ecologistas, vecinos y políticos de todo signo, contentos hasta decir basta, se reúnen en la Playa de la Condesa, por aquellas fechas, y hacen un sancocho popular. Más de sesenta personas pidieron lo mismo. El estudio de Melián y González, asumido por el Gobierno Autónomo, es el que ha de privar sobre cualquier otra idea. Es barato, es ecológico, tiene intenciones limpias de recuperación de Flora y Fauna y posibilita el que todos los isleños puedan disponer de un amplio espacio para el ocio.



JUAN GREGORIO

La franja costera que va desde Bocabarranco hasta la Playa de La Condesa fue reivindicada por los vecinos de Jinámar

Todos coinciden: «Madrid sigue funcionando en plan rodillo»

La noticia de que Costas quiere construir una Avenida Marítima, con un Plan de Inversiones perfectamente delimitado para el próximo cuatrienio, ha hecho poner el grito en el cielo a todos los estamentos comprometidos por el Gobierno canario para poner en marcha el proyecto de Parque Marítimo Natural.

–Madrid –nos decían fuentes del Ejecutivo canario ayer por la mañana– sigue funcionando en plan rodillo, con la total complacencia del responsable de Costas en nuestra tierra. Estos señores creen firmemente que diez millones de votos le dan potestad para ordenar, decidir y mandar, y no han caído en la cuenta de que en Canarias existen proyectos, deseos y ganas de proyectar nuestro futuro a todos los niveles. En el caso concreto de Jinámar, lo que está claro es que Política Territorial y el Gobierno se van a negar a que se haga esa obra que anuncian desde Madrid. Ya desde hace meses, en conversaciones mantenidas por los miembros responsables del tema en el Ejecutivo, se dijo bien claro que ese Parque Marítimo Natural era absolutamente innegociable. Telde, en particular, y la isla, en general, necesitan ese lugar de esparcimiento y de conservación de la Naturaleza. Ahora llegan estos señores y quieren hacer un paseo marítimo. Pues no se lo vamos a consentir. Habrá que dialogar, consensuar y tratar de que ese dinero incremente nuestra partida para lo que los habitantes de esta isla quieren para ese sector importante de nuestro litoral. Lo ideal sería la conciliación, pero lo que está claro es que no vamos a anteponer una dictrix emanada sin ningún rigor, a capricho, desde Madrid y con la colaboración del señor de Costas, que parece no enterarse de lo que interesa a este pueblo, de los deseos del pueblo grancanario.

Jesús Alvarez, uno de los técnicos que ha redactado el Plan Parcial de Jinámar –con las únicas críticas del concejal aliancista Claudio Ojeda, lo cual debe ser considerado como la mejor expresión de que ha hecho Alvarez un fenomenal trabajo–, también es de los que apuestan por la conciliación.

–No tengo ningún reparo en decir –nos dijo el señor Alvarez– que hace un año, cuando me enteré del proyecto que tenía Costas para esta zona, manifesté mis dudas al respecto. Me parecía un proyecto poco pensado, hecho, simplemente, para dar salida a unas inversiones. Ahora sigo pensando eso, y manifestando que me parece que ha habido un desfase de información entre Canarias y Madrid. Lo cierto es que el proyecto de Costas, con su avenida, tiene tras de sí la connotación de un uso urbano puro y simple, mientras que el proyecto de los ecologistas se fundamenta en una recuperación del medio, a todos los niveles, de yacimientos, flora y fauna y, aparte de eso, el de un uso comunal. Nosotros estamos en estos momentos realizando las primeras gestiones acerca de Política Territorial para empezar a redactar el proyecto de Melián y González, pero pensamos que lo mejor es conciliar a las partes, llegar a un acuerdo y aprovechar todas las inversiones, de tal manera que los dineros que ya están de Madrid y los que disponga el Gobierno canario, se pongan al servicio de la idea que todos ven como la mejor. Esa es la mejor manera de favorecer al pueblo.



JUAN GREGORIO

«En el caso concreto de Jinámar, lo que está claro es que Política Territorial y el Gobierno se van a negar a que se haga esa obra que anuncian desde Madrid»

Opinión de los vecinos

En la misma línea de pensamiento están los representantes de los colectivos vecinales de Jinámar.

–Ya nos hemos enterado de lo que quiere hacer Madrid –manifestó a este periódico José Arjona, uno de los más significados portavoces vecinales de Jinámar– y hemos llegado a una postura común entre la mayoría de los vecinos: el pueblo de Jinámar ya hizo público en su día, con el sancocho popular celebrado en la Playa de la Condesa, que la idea de los ecologistas de hacer el Parque Marítimo Natural era plenamente asumida por todos nosotros, porque entendíamos que era lo mejor para preservar una de las pocas franjas del litoral que quedaban libres de la especulación y que serviría para todos los canarios. Nosotros, ante esta noticia, decimos que lo que debe hacerse es agregar ese dinero a los 170 millones que ya habían para el proyecto de Avenida Marítima con Melenara, que se añen criterios y que se emplee todo para construir ese Parque Marítimo Natural.

Sabemos que Batllori y Olarte han apostado por la idea defendida por todos los vecinos de Jinámar. Muy bien: o se hace la conciliación que hemos dicho, o nos vamos, primero a los tribunales y, después, a las movilizaciones populares. Jinámar ya tiene historia en conquistar en la calle lo que se nos niega en Derecho. Esperamos no llegar a eso, pero esa parte del litoral tiene que ser de uso público para todo el pueblo canario...

AYUNTAMIENTO DE LA VILLA DE MOYA

PROVINCIA DE LAS PALMAS

EDICTO

Por DON JOSÉ JUAN ABOU-MEDLEJ SUÁREZ, en representación de la Sociedad «URBANIZACIÓN COSTA SAN FELIPE, S.A.», se ha presentado en este Ayuntamiento proyecto en súplica de que se le conceda autorización municipal para el APROVECHAMIENTO DE YACIMIENTOS DE ARENA, en el lugar conocido como Finca Costa Lairaga, de este término municipal.

En cumplimiento de lo que dispone el artículo 30 del Reglamento de 30 de noviembre de 1961, y 4-4º de la Instrucción de 15 de marzo de 1963, se hace público a la petición para que en el plazo de DIEZ DIAS, a contar desde la inserción de este Edicto en el periódico «DIARIO DE LAS PALMAS», los que se consideren afectados de algún modo por la actividad que se pretende establecer puedan formular las observaciones que estimen convenientes a cuyo fin el expediente se halla de manifiesto en la Secretaría Municipal de este Ayuntamiento.

Villa de Moya, 13 de enero de 1989

EL ALCALDE

Fdo.: D. Santiago Galván Quevedo

El Ayuntamiento de Telde puede convertir hoy el vertedero en una mina de oro

El hipermercado hace peligrar el plan de parque marítimo para Jinámar

Un suelo que hasta hoy vale 120 millones a efectos expropiatorios podría multiplicar su precio hasta varios miles de millones si el Ayuntamiento de Telde aprueba (lejos de lo contemplado en el Plan General de Ordenación Urbana) el Plan Especial Sistema General de Jinur SA, que supone dar vía libre a un proyecto de hipermercado, el cual entra en completa contradicción con el Plan Especial de Protección del Medio Natural «Parque Marítimo de Jinámar», aprobado por el Gobierno de Canarias.

Michel Jorge Millares
Las Palmas de Gran Canaria

El Ayuntamiento de Telde celebra hoy un pleno en el que se ha incluido la aprobación inicial del proyecto del hipermercado presentado por la empresa Jinur SA. Con este motivo, en los últimos días ha tenido lugar una campaña periodística contraria al proyecto ecologista de protección de la zona, que está respaldado por el Gobierno de Canarias. Esta campaña periodística ha sido protagonizada por un medio que «se caracteriza por usar la tinta solamente para agredir al Gobierno», manifestó el viceconsejero de Trabajo y Áreas Infradotadas del Gobierno de Canarias, Rodríguez Batllori, el cual añadió que las informaciones publicadas eran «tendenciosas y engañosas».

En la rueda de prensa se encontraban presentes los representantes de la gerencia del Polígono de Jinámar, las asociaciones de vecinos y los grupos ecologistas Movimiento Ecologista La Garita Azul (MEGA), Turcón y Sima Jinámar. También estaba presente un arquitecto del equipo redactor del Plan General de Ordenación Urbana (PGOU) de Telde, del Plan Parcial de Jinámar y del Plan Especial del Parque Marítimo de Jinámar.

Según el representante del Gobierno de Canarias, del cual depende la gerencia del Polígono de Jinámar, «el Gobierno asume plenamente el proyecto ecologista de recuperación de la zona litoral de Jinámar y de desarrollo de una zona industrial, carretera arriba, para crear más de mil puestos de trabajo. Por contra, está parte del Ayuntamiento de Telde, y los de ICU en Las Palmas, quienes pretenden que cambiemos el suelo de Jinur, que hoy no vale nada (unos cien millones por la expropiación), por algo con más valor, como es el suelo industrial en el que los vecinos tienen puestas sus esperanzas para la creación de puestos de trabajo».

Por otra parte, señaló Batllori, el Ayuntamiento había acordado en el PGOU que esta zona fuera destinada a suelo de ocio y comercial público, transformando el Ayuntamiento la titularidad de pública a privada, y firmándose entre el Ayuntamiento y la empresa un convenio el 29 de junio, avanzando en el proceso especulativo sobre la zona.

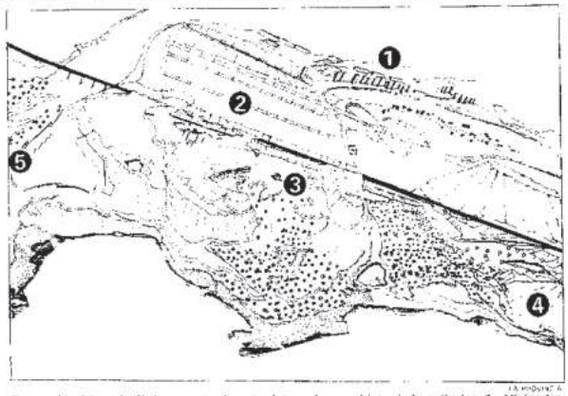

Parque Marítimo de Jinámar, entre la autopista y el mar, objeto de la polémica: 1.- Viviendas del Polígono. 2.- Zona industrial. 3.- Ubicación del proyecto de hipermercado. 4.- Zona del «Lotus Kunkelio». 5.- Viviendas aborígenes en Bocabarranco

A las buenas o a las malas

Los representantes vecinales de Jinámar afirman que «en ningún momento se ha contado con nosotros para el proyecto del hipermercado, porque ya habrían desechado tal cosa. Nosotros vamos a apoyar con todas nuestras fuerzas el proyecto del parque marítimo y la urbanización industrial. No sabemos qué intereses defiende en este caso el Ayuntamiento de Telde porque no son los de los vecinos de Jinámar y, por ello, vamos a conseguir nuestros objetivos a las buenas o a las malas».

El lugar donde irá ubicado el parque marítimo comprende desde la central térmica de la Unelco hasta el cauce de Bocabarranco. Entre estos dos puntos hay unos ochocientos mil metros cuadrados de terreno que incluyen una serie de características que hacen único este paraje. Gran parte del lugar ha sido declarado como paraje natural protegido por el Parlamento de Canarias mediante la Ley de Espacios Naturales del Archipiélago Canario. Esta protección está motivada por la existencia de la «Lotus Kunkelio», planta endémica única en el mundo.

Pero no sólo es importante este factor, como comentó el arquitecto Jesús Álvarez, del equipo redactor del Plan Especial, el cual señala que en Gran Canaria ya no queda casi ningún espacio costero de este tipo sin construir, y que «como zona natural en un futuro —y en otras circunstancias— podría construirse en el lugar; pero, una vez construido, ya no podría ser zona natural».

También indicó que, a pesar de las continuas extracciones de arena en la zona —que le han quitado cincuenta metros de costa y playas al lugar»—, se trata de «un paraje privilegiado en la isla», ubicado entre Las Palmas, Jinámar y Telde.

Para los ecologistas de Turcón, Mega y Sima Jinámar, el proyecto se justifica en la necesidad de dotar a esta zona de una protección adecuada y de un uso público que lo justifique. En este sentido, destacan la existencia del yacimiento de Bocabarranco, con varias viviendas «aborígenes»; la existencia de una reserva biológica por la existencia de un endemismo botánico; o la reserva ornitológica, al ser zona en la que hay una gran presencia de aves, que en el lugar encuentran un espacio que ha desaparecido de otros puntos de la isla. Este se potenciará con la creación de saladeros y charcas de agua dulce o salobre, así como con zonas reservadas y de acceso controlado. En definitiva, «se trata de un auténtico laboratorio natural, cultural y patrimonial en medio de tres núcleos importantes de población». Apoyando estas tesis se pronunció recientemente la Asociación Canaria de Amigos de la Naturaleza, uno de cuyos fundadores, Günter Kunkel, fue quien descubrió el endemismo antes citado.

Su sustituto puede ser Zumaquero

ACN estudiará en enero el relevo de Carmelo Ramírez como diputado

Efe
Las Palmas de Gran Canaria

El consejo nacional de Asamblea Canaria Nacionalista (ACN) estudiará el próximo mes de enero el posible relevo en el Parlamento de Canarias del diputado Carmelo Ramírez, según aseguró ayer a Efe el mismo parlamentario.

El máximo órgano de ACN baraja desde el mes de octubre la posibilidad de que se produzca esta sustitución con el fin de aplicar el principio de rotatividad en los cargos públicos, agregó Ramírez.

El diputado regional indicó que en caso de producirse el cambio sólo afectaría a su escaño, ya que el otro representante de los nacionalistas, Pedro Lezcano, permanecería en la Cámara regional.

La alcaldía le exige dedicación plena

Ramírez, que es alcalde del municipio grancanario de Santa Lucía de Tirajana, dijo que también se ha planteado su relevo porque el tema de la alcaldía merece plena dedicación, lo mismo que ocurre con los trabajos del Parlamento regional.



Carmelo Ramírez

De llevarse a cabo su relevo, se produciría al inicio de la nueva legislatura y entre los nombres que se barajan como su sustituto se encuentran Francisco Zumaquero y Eliseo Castellano.

Preguntado si deseaba abandonar el escaño en el Parlamento de Canarias, Ramírez apuntó que hará lo que diga la organización a la que representa.

Pide más medios humanos

Macías pregunta al Gobierno por los trasplantes de médula

Efe
Las Palmas de Gran Canaria

El senador del Partido Popular por Gran Canaria José Macías ha presentado una pregunta al Gobierno sobre los trasplantes de médula ósea en la Comunidad Autónoma Canaria.

En su pregunta, Macías señala que durante 1988 se presentaron 4.368 ingresos en el Hospital del Pino (Gran Canaria), lo que motivóla preocupación del personal del servicio de Hematología y Hemoterapia, debido a la insuficiencia de medios humanos necesarios para las exigencias del servicio.

El senador grancanario pregunta al Gobierno sobre los proyectos que tiene para mejorar la asistencia y cuándo piensa dotar a este servicio del personal suficiente.

Sobre el tema sanitario, Macías también ha dirigido otra pregunta sobre las listas de espera en instituciones sanitarias y sobre la solución que el Ministerio de Sanidad tiene previsto ofrecer.

La creación de dos agencias del Instituto Nacional de la Seguridad Social en San Nicolás de Tolentino y en San Mateo es otra de las cuestiones planteadas por el senador Macías al Gobierno central.



HAZTE SOCIO DE LA CRUZ ROJA
HARAS BIEN
Cruz Roja Española

Unicef es para los niños... salud, educación, sonrisas, regalos, amor y vida.
¡Hágase socio!
unicef
Asociación UNICEF-España
Solicite información
Apartado de Correos 12.021
28080-MADRID

ICU y PP se quedaron solos en la votación de este asunto

PSOE, CDS y ACN rechazaron la aprobación del convenio con «Jinur» en el pleno de Telde

En el pleno extraordinario celebrado ayer en el Ayuntamiento de Telde fue rechazado, tras un largo debate, el Plan Especial Sistema General 1-5, ubicado en Jinámar, y que incluye un convenio con la empresa «Jinur, S.A.», al votar en contra los partidos ACN, CDS y PSOE, y a favor ICU y PP. Este pleno fue seguido con gran expectación por numerosos vecinos y colectivos afectados.



Claudio Ojeda, sentado junto a dos concejales centristas, en un momento de su intervención en el pleno

Araceli Pérez
Telde

Este expediente, incluido en el apartado de Urbanismo, suscitó una larga discusión entre los componentes del grupo de gobierno -a excepción de la oposición, que se reservó el voto hasta el último momento y que no intervino- y el representante de los grupos ecologistas presentes, así como vecinos del Valle de Jinámar, que defendieron el proyecto del parque marítimo, aprobado por el Gobierno de Canarias, y el rechazo, por tanto, al convenio con «Jinur».

El portavoz del grupo municipal socialista, Juan Pedro Pérez Medina, mostró desde el principio su rechazo a la aprobación de este Plan Especial, al entender que, según el informe de la Consejería de Política Territorial, el Sistema General 1-5 se encuentra incluido en un 60 por ciento en el paraje natural de Jinámar y lo que se iba a someter a votación no se ajustaba al convenio firmado por el Ayuntamiento con esta empresa. En este sentido, propuso instar al Gobierno de Canarias a la permuta de estos terrenos y a que se delimite adecuadamente el parque marítimo natural.

edificación no vaya a ocasionar un impacto ambiental negativo».

Permuta de terrenos

Para el concejal de Urbanismo y portavoz de los populares, Claudio Ojeda, Telde debe defender lo que el PGOU ha establecido para esta zona, ya que, según aseguró, «desde que este municipio realiza planteamientos supramunicipales -como en este caso-, Telde es menor de edad».

Ojeda González, que desde un principio defendió la aprobación del expediente, propuso que, durante su tramitación y hasta su aceptación definitiva, el Gobierno de Canarias en un acuerdo conjunto con el Ayuntamiento de Telde aceptara permutar estos terrenos por otra parcela situada al otro margen de la autopista, propuesta que, según el concejal, está dispuesta a realizar la propiedad.

«Lo que no es serio, según Ojeda, es que el Ayuntamiento se juegue su prestigio al quedarse sin las dotaciones que establece el Plan Especial y sin las condiciones económicas que nos beneficiarían».

Según manifestó más adelante el concejal de Urbanismo, el Ayuntamiento debe velar por que la construcción del parque marítimo no vaya en detrimento de la zona de especial protección, ya que, según explicó, estaban en contra de que se hipotecase esta zona, dado que al aprobarse este plan, dicho lugar ya no podría tener otro uso.

Asimismo, González Ruano mostró en el pleno la ordenanza de 20 de diciembre de la Consejería de Política Territorial, en donde se aprueba el proyecto de parque marítimo.

Lucha de hipermercados

El último partido en intervenir en este pleno extraordinario celebrado ayer en el Ayuntamiento de Telde, ACN, se re-

Especial estarían votando a favor de hipotecar la institución municipal y, al igual que el PP, instó al Gobierno de Canarias a que realice una permuta o expropiación de los terrenos.

Asimismo, el portavoz de ICU pidió la aceptación de una propuesta realizada por los concejales de este partido -y así quedó ratificado en la votación final- en el sentido de que el Gobierno autonómico informe sobre la situación en que se encuentra la política de actuación en Jinámar y si se ha tomado ya la decisión de expropiar esta

intentos de urbanizar esta zona de Jinámar, que han culminado con el proyecto de la empresa «Jinur», «que definitivamente no puede compaginarse con el proyecto del parque marítimo, que nos merece mucho respeto».

En opinión de ACN, la polémica actual en torno a este tema se ha producido en si el desarrollo social iba a depender de una área comercial que se instalara en esta zona. «Nosotros entendemos -aseguró Francisco Santiago- que este desarrollo pasa por un cuidado de los recursos naturales, por



Claudio Ojeda González

Satisfacción de los ecologistas

Araceli Pérez
Telde

Los grupos ecologistas Turcón, Mega y Sima Jinámar realizaron, tras la celebración del pleno extraordinario, una valoración del resultado de las votaciones, agradeciendo en primer lugar a los partidos PSOE, CDS y ACN el esfuerzo realizado al estudiar el proyecto de parque marítimo y el apoyo no sólo a los ecologistas, sino fundamentalmente a los vecinos que han apoyado desde el principio el proyecto ecologista.

Para estos grupos, esta decisión va a prestigiar al Ayuntamiento de Telde, al representar el proyecto de parque un precedente importante para el desarrollo natural del resto de la isla.

Asimismo, aseguraron que a partir de ahora sus esfuerzos se centrarán en exigir al Gobierno de Canarias que cumpla todo el desarrollo del proyecto.

Finalmente, los ecologistas negaron estar en contra de la actividad comercial en

TELDE

El TSJC impide que se construya el híper de Jinámar fallando en contra de Jinur

El concejal de Urbanismo asegura que la sentencia no afecta a las negociaciones que el Ayuntamiento sostiene con la empresa promotora

Soraya Déniz
Telde

En Jinámar, la empresa Jinur, S. A. ya no podrá construir el hipermercado que pretendía establecer en la zona de Jinámar 3, un total de 526.000 metros cuadrados de suelo calificado de Especial Protección que se extiende a lo largo de los municipios de Las Palmas de Gran Canaria y Telde.

El impedimento definitivo viene dado por la sentencia de la Sala de lo Contencioso Administrativo del Tribunal Superior de Justicia de Canarias, emitida el pasado 1 de abril, desestimando los recursos interpuestos por la empresa Jinur, S. A. contra las órdenes de la Consejería de Política Territorial de 7 de marzo de 1989 y 30 de julio de 1990, por las que se aprobaron definitivamente el Plan General de Ordenación Urbana de Las Palmas de Gran



Ineptos

LUIS SOCORRO

Una feliz noticia, adelantada por el cualificado José Luis González Ruano, ha puesto de manifiesto una cadena de despropósitos que cuestionan la aptitud y seriedad de políticos y advenedizos.

La feliz noticia es el hallazgo de estructuras presumiblemente aborígenes en La Garita, sin ironizar con pretendida filiación prehispánica que ridiculizó un maestro metido a corresponsal.

La primera ineptitud la protagonizó el director general de Patrimonio, Celso Martín. Descartó el origen neolítico, pero las evidencias -restos de cerámica, huesos, conchas y la argamasa arcillosa que une las piedras de este conjunto arquetectónico pétreo- le hicieron cambiar de opinión e incluso instalar un cartel anunciando excavación arqueológica.

Si el máximo responsable de Patrimonio demarra de esta manera es para dimitir. Por no enterarse. Ya se sabía.

Pero lo que se pasa de ineptitud es la postura del Ayuntamiento de Telde en este culebroncillo arqueológico. Las dos estructuras -es posible que exista al menos una más- están en una parcela en primera línea de playa.

Es un montículo -Lomo de los Melones- que va descendiendo hasta confundirse con la

Miércoles, 23 de diciembre de 1992 GRAN CANARIA LA PROVINCIA 27

TELDE

El Ayuntamiento cree que no habrá Parque Marítimo en Jinámar en este siglo

El concejal de Urbanismo dice que los casi 200 millones para la primera fase de las obras del Parque son insuficientes

Soraya Déniz
Telde

El Ayuntamiento de Telde considera que en Jinámar no habrá Parque Marítimo en lo que queda de este siglo, según manifestó ayer el concejal de Urbanismo, Juan Rodríguez Betancor.

A pesar de que ayer comenzaron las obras, tal como anunció la Consejería de Política Territorial del Gobierno de Canarias, Rodríguez Betancor mostró sus reservas hacia el cumplimiento del proyecto aprobado en 1988 por el Gobierno canario. Argumentó que "los 198.465.845 pesetas que hay presupuestados para realizar la primera fase de las obras son insuficientes y no dan apenas para empezar con los movimientos de tierra", y manifestó sus dudas sobre que los casi 200 millones previstos para las primeras obras del proyecto alcancen para llevar a cabo la red de saneamiento del Parque.

Rodríguez opinó que "un Parque Marítimo no se hace con unos simples movimientos de tierras" y añadió que "el Parque de Jinámar no se hará realidad, si esta primera inversión no va acompañada de más dinero, y hay que tener en cuenta que el proyecto de presupuestos de la Comunidad Autónoma para 1993 no contempla ninguna partida finalista destinada a este proyecto".

Por otro lado, recordando que el suelo de dominio público en la zona es escaso, el concejal explicó que "de momento sólo se podrá actuar en una mínima parte de los terrenos donde está proyectado el Parque Marítimo". Destacó que "para actuar sobre los terrenos privados habrá que expropiar primero, por lo que aún será más difícil todavía que antes del año 2.000 se pueda disponer del citado Parque".

Suelo privado

En relación a las expropiaciones, dijo que el Gobierno de Canarias tendrá que hacer frente a la decisión del jurado de expropiación sobre el precio al que se deberá pagar el metro cuadrado a los propietarios del suelo donde se ubicará el Parque. Además, recordó que "la orden de expropiación de estos terrenos se encuentra recurrida, entre otras cosas porque los propietarios de los mismos no estaban de acuerdo con el dinero que se les quería pagar por sus terrenos". El concejal aventuró que un aumento sólo de 100 pesetas en el precio del metro cuadrado incrementaría en más de un 25 por ciento la inversión necesaria para realizar el proyecto del Parque Marítimo de Jinámar.

Asimismo, consideró un gran obstáculo la poca atención que se está dispensando a la hora de elaborar los presupuestos del Gobierno canario a la Consejería de Política Territorial, que se halla bajo la batuta del consejero José Francisco Henríquez. Destacó que si la sobriedad presupuestaria sigue afectando a Política Territorial, será difícil sacar adelante no sólo proyectos ambiciosos como el del Parque Marítimo de Jinámar, sino otras iniciativas de la citada Consejería.

Proyecto mal llevado

Para el concejal de Urbanismo, el proyecto del Parque Marítimo de Jinámar ha estado mal llevado por el Gobierno de Canarias desde el principio, es decir, desde que gobernaba la Comunidad Autónoma el pacto del CDS con las AIC, bajo cuya legislatura se aprobó el proyecto del citado Parque.

Juan Rodríguez opina que "esta fue una propuesta de los ecologistas de Telde que fue utilizada por los grupos de presión económica con el fin de impedir la instalación de un hipermercado en la zona y estos grupos de presión son los que han alimentado esta idea, impulsando con dinero el apoyo político a la creación de este Parque lúdico, pues así los terrenos donde se va a ubicar no costituirán una amenaza a sus intereses".



ANDRÉS CRUZ

Nido de ametralladoras en los terrenos del futuro Parque Marítimo de Jinámar, una de las reliquias históricas del lugar que serán conservadas por su interés cultural.

Recuperar 65 hectáreas cerca del litoral

S. D.

El Parque Marítimo de Jinámar, a caballo entre los municipios de Las Palmas de Gran Canaria y Telde, será una amplia franja de suelo cercano al litoral que se dedicará a uso público y esparcimiento. Con sus 65 hectáreas de terreno, que ayer comenzaron a recuperar los tractores de Fomento de Construcciones y Contratas, promete ser una importante zona lúdica próxima a los dos núcleos de población mayores de la Isla.

Cuando los tractores hayan acabado su labor, en fecha aún desconocida, los municipios de Las Palmas de Gran Canaria y Telde podrán contar con dos playas más, la de Boca Barranco y la playa de Jinámar, además de charcas de agua salina y dulce. Este uso de ocio se combinará en el complejo con la actividad cultural, que supondrá la reconstrucción del poblado prehispánico de La Restinga.

El proyecto contempla la protección absoluta del territorio de la Peña del Medio Mundo y la franja litoral situada al norte de ésta, donde sólo se permitirán los usos científicos porque ahí se encuentra la Lotus Kunkelli o hierba muda, especie endémica de la zona. También se llevará a cabo en el acantilado formado por la antigua explotación de áridos para las obras de la autovía, donde se instalará una zona didáctica para observar la geomorfología de la zona.

Piden viviendas para seis familias residentes en locales comerciales de Las Remudas

P. H.
Telde

La asociación de vecinos 'La Unión', de Las Remudas, manifiesta su solidaridad con las seis familias que se encuentran viviendo en los locales comerciales de este polígono residencial ubicado en Telde, al tiempo que solicita a la Dirección General de Vivienda del Gobierno de Canarias y al Ayuntamiento "que tengan en cuenta a estas familias para que puedan tener su hogar, de la misma manera que ha sucedido con otras familias que se encontraban en las mismas circunstancias".

En opinión del presidente de esta asociación vecinal, Ezequiel Herrera, "entendemos que estas familias nunca han forzado ninguna puerta para acceder a los locales, ha sido lo contrario. Estos locales llevan bastantes años abiertos al público para que todo el mundo se sirva de ellos y haga lo que le venga en gana". "No entendemos, sin embargo", añade Herrera, "por qué a estas familias no se les ha concedido vivienda sabiendo en la lamentable situación en que viven y aún así, les dicen que no tienen derecho". La asociación de vecinos 'La Unión' ha enviado diversos escritos a las instituciones competentes en el tema desde el año 1990, para la adjudicación de estos locales y de las viviendas a las familias y hasta la fecha no se ha hecho nada".

"Una lucha conjunta"

Algunas de las instituciones a las cuales se ha dirigido la asociación son la Dirección General de Patrimonio del Gobierno de Canarias; el Ayuntamiento de Telde y la Dirección General de Vivienda "y si estos organismos no hacen caso, estamos dispuestos a emprender una lucha conjunta con estos vecinos, porque según la Constitución todos somos iguales ante la Ley y más con las carencias de estas familias, sin trabajo, sin tener qué darles de comer a sus hijos y viviendo con auténtica miseria".

Solicitan que se aclare el uso del dinero empleado en las guarderías municipales

S. Déniz
Telde

Los vecinos de Las Remudas quieren que se les especifique el uso que se ha dado al invertido en la guardería municipal del barrio, construida hace cinco años, así como del uso que se dará a la partida presupuestada para restaurar este mismo centro, según manifestó ayer el presidente de la Asociación de Vecinos 'La Unión', Ezequiel Herrera, en el transcurso de una rueda de prensa.

Herrera indicó que también debería aclararse el dinero invertido en la guardería de Jinámar, otro edificio que se terminó hace unos dos años y que, al igual que el de Las Remudas, no ha tenido uso. En relación con la guardería de Las Remudas destacó que en una obra que costó en su día 55.122.218 pesetas se han gastado ya 68.843.250 pesetas y aún faltan casi 11 millones de pesetas, que se utilizarán en la restauración. Así pues, sumando los 10.995.537 pesetas que todavía no se han invertido, se deduce que el precio total del edificio de la guardería llegará hasta las 79.838.790 pesetas.

Por otro lado, el representante de 'La Unión' se mostró sorprendido porque no hayan comenzado todavía las obras de restauración de la guardería, cuando asegura que "el pasado 17 de junio de 1992, en la Consejería de Sanidad y Asuntos Sociales se nos prometió que en dos meses comenzarían las obras para adecentar tanto la guardería de Jinámar como la de Las Remudas". Añadió, además, que en un año la situación que padece el centro infantil de Las Remudas ha empeorado y "si en enero de 1992, los técnicos de la Consejería de Sanidad y Asuntos Sociales en el informe de los desperfectos del edificio fijaron el coste de las obras de su adecuación en casi 11 millones, ahora tendrán que emplear más para adecentarlo".

El presidente vecinal también recordó que el director general del Menor prometió que en este mes de noviembre las guarderías estarían funcionando. "Al paso que van las obras de restauración, habrá que esperar hasta el año próximo para ver abierta la guardería de Las Remudas", indicó.

Asimismo, Herrera señaló que varios matrimonios jóvenes que viven hacinados en el barrio con sus familias han manifestado su intención de ocupar la guardería para utilizarla como casa hasta que les concedan una vivienda social, "con lo que las autoridades tendrían que enfrentarse a un nuevo problema debido a su dejadez". Como consecuencia de la carencia de guarderías en estos dos barrios de casas sociales del municipio de Telde, "numerosas familias trabajadoras se ven obligadas a emplear parte de sus exiguos sueldos en pagar una guardería privada para no tener a sus hijos pequeños en la calle", añadió el presidente de 'La Unión'. Con la apertura de estas dos guarderías, unos 250 niños, 100 de Las Remudas, y 150 de Jinámar, no tendrían que acudir a servicios privados de cuidado infantil.

18 LA PROVINCIA GRAN CANARIA Jueves, 9 de marzo de 1995

EL NUEVO MAPA COMERCIAL DE TELDE

La promotora Jinur reivindica su vieja aspiración de instalar un 'hiper' en Jinámar

El proyecto del Parque Marítimo del año 1991 no permite la construcción de un centro comercial en la zona

Pepe Naranjo
Telde

La empresa Jinur SA ha sacado del baúl su vieja pretensión de construir un hipermercado en la zona costera de Jinámar aprovechando el hecho de que el 'culebrón' de los centros comerciales está en el candelero. A pesar de que el proyecto del Parque Marítimo de Jinámar, contemplado en el Plan General de Ordenación Urbana (PGOU) del municipio de Telde y actualmente en ejecución, impide la construcción de un centro comercial en dicha zona, el representante de Jinur, Juan Manuel Riera, vuelve a avivar la polémica asegurando que varias empresas multinacionales ya le han ofertado la posibilidad de construir un 'hiper' en el litoral jinamero.

Riera asegura que dado que la firma del convenio entre el Ayuntamiento de Telde y Jinur, en 1989, fue anterior a la aprobación de la Ley del Suelo, de la Ley de Comercio, del PGOU de 1992 y del propio proyecto del parque marítimo, el acuerdo se tiene que respetar. No obstante, fuentes de Urbanismo explican que el Parque Marítimo no es más que el desarrollo del sistema general ya contemplado en el PGOU de 1986, marco urbanístico del convenio de 1989, y, por lo tanto, al no darse una desclasificación de los terrenos, sino un cambio de uso, Jinur no podrá hacer un centro comercial en la zona.

En días pasados se ha conocido una sentencia del Tribunal Supremo que reconoce que el convenio firmado entre el Ayuntamiento de Telde y Jinur en el año 1989 para la construcción de un hipermercado en dichos terrenos sigue vigente y que la institución local debe aprobar inicialmente el plan especial del 'hiper' de Jinur. Pero la aprobación inicial de dicho planeamiento se encontrará en su tramitación con la imposibilidad de desarrollarse ya que el Parque Marítimo de Jinámar, en la actualidad en la tercera fase de su ejecución, no contempla tal posibilidad.

Ofertas de multinacionales

Juan Manuel Riera asegura que ya ha recibido diversas ofertas de empresas multinacionales para instalarse en la zona costera de Jinámar, pero no quiso explicar de cuáles se trataba. Asimismo, observa que "el Parque Marítimo fue una gran falacia para impedir el primer centro comercial que se iba a construir en Canarias, porque el proyecto del 'hiper' no afecta en absoluto a la *Lotus kunkelii* y, sin embargo, ya las obras de la Autovía Gran Canaria-1 estuvieron a punto de hacerla desaparecer. Jinámar tiene una zona residencial y otra industrial, pero carece de un equipamiento comercial que crearía unos dos mil puestos de trabajo".

El proyecto del Parque Marítimo de Jinámar contempla la existencia de kioskos o pequeñas tiendas, pero no la posibilidad de un gran centro comercial como el que prevé Jinur, de una extensión de entre ochenta y cien mil metros cuadrados.

Tras la aprobación del proyecto del Parque Marítimo, el Gobierno de Canarias expropió el suelo propiedad de Jinur SA y la empresa, que, según su representante, no ha cobrado un solo duro, se vio obligada a recurrir a los tribunales para cobrar una indemnización. El Tribunal Supremo ha eximido al Ayuntamiento de Telde, por lo pronto, de abonar dinero a Jinur, pero Juan Manuel Riera es explícito cuando afirma que "el Ayuntamiento de Telde tiene que tramitar el plan especial y aprobarlo inicialmente y, si no, tendrá que indemnizar". Asimismo, el concejal de Urbanismo teldense asegura que el Ayuntamiento no ha recibido todavía ninguna petición en este sentido.



ANDRÉS CRUZ

Los terrenos del Parque Marítimo de Jinámar.

La 'hiperfrustración'

P. N.

En 1989, el Ayuntamiento de Telde firmó un convenio con Jinur SA por medio del cual se iba a construir el primer hipermercado de Canarias en la zona costera de Jinámar. Este convenio fue apoyado por los partidos que formaban el gobierno municipal, es decir, el Partido Socialista Obrero Español (PSOE), el Partido Popular (PP), el Centro Democrático y Social (CDS) e Izquierda Canaria Unida (ICU), pero Asamblea Canaria Nacionalista (ACN) votó en contra.

Cuando el futuro del litoral de Jinámar parecía decidido, el Gobierno de Canarias aprueba un proyecto para regenerar la zona y ubicar allí un parque marítimo que protegiera el yacimiento de La Restinga y a la *Lotus kunkelii*, comenzando un proceso de expropiación de los terrenos y frustrando las expectativas de Jinur, que recurre a los tribunales para obtener alguna indemnización.

"El TSJC confunde los dos planes de Hornera"

S. D.

Argumentando que "la Sala de lo Contencioso Administrativo del Tribunal Superior de Justicia de Canarias (TSJC) confunde los dos planes especiales de Promociones Hornera (Lomo Silva y La Mareta)", el concejal de Urbanismo y consejero presidente de la Gerencia, Ildefonso Jiménez, explicó ayer a la oposición que el Plan Especial de La Mareta está en vigor y que, por tanto, es viable la aprobación definitiva de su proyecto de urbanización, sobre el que ayer el Consejo de Gestión dictaminó a favor, aunque con los votos en contra del Partido Socialista Obrero Español (PSOE) y del Partido Popular (PP).

De las explicaciones dadas por el concejal y por el asesor de Urbanismo, Valeriano Díaz, en la sesión, se desprende que el Ayuntamiento considera que el auto del 20 de febrero pasado, donde el TSJC ratificó la suspensión de los trámites de aprobación inicial de los dos planes especiales de Hornera, no suspende la aprobación definitiva del Plan Especial de La Mareta, a pesar de que en el fundamento jurídico segundo el auto referido señala que "obvio es que se entiende suspendida toda la ulterior tramitación para la definitiva aprobación de los citados planes".

El Gobierno municipal estima que no puede afectarle al Plan de La Mareta, debido a que antes del primer auto de suspensión del trámite inicial ya se había producido la aprobación provisional. Asimismo, admite que afecta al Plan de Lomo Silva, en el que no se había dado ningún paso antes del auto de dos de noviembre.

En el debate sobre el proyecto de urbanización, el portavoz del PSOE, Gumersindo Hernández, manifestó que no le convencía la interpretación del auto de febrero hecha por el Grupo de Gobierno.

El Ayuntamiento intenta evitar el derribo de unas casas en La Garita cambiando el PGOU

S. Déniz
Telde

El Ayuntamiento de Telde ha cambiado en el Plan General de Ordenación Urbana (PGOU) la ordenanza a que estaban sujetas anteriormente las 45 viviendas del complejo residencial Parque de La Garita, ubicadas en la zona de La Estrella y afectadas por una sentencia de derribo, permitiendo así que puedan mantener las tres plantas edificadas que no les era posible tener en función del anterior planeamiento.

La sentencia emitida en los últimos meses de 1991 por la Sala de lo Contencioso del Tribunal Superior de Justicia de Canarias (TSJC), recurrida al Tribunal Supremo tanto por los vecinos como por el Ayuntamiento, determinaba el derribo de las casas atendiendo a que la ordenanza vigente para construir en la zona no permitía que las edificaciones sobrepasaran las dos plantas. El ex concejal de Urbanismo, Juan Rodríguez, calificó en su día la sentencia de "desmesurada", aunque admitió que la institución local había incurrido en "actuaciones negligentes" y reconoció, además, la existencia de "ambigüedades e imprecisiones en la redacción de la licencia de obras".

En relación con la licencia, hay que aclarar que fue concedida en el mandato comprendido entre 1983 y 1987, en el que gobernó Asamblea Canaria Nacionalista (ACN), con Francisco Santiago como alcalde, y que en ese momento la situación urbanística de la zona permitía construir dos plantas y una buhardilla, que fue lo que se hizo en este caso. Sin embargo, posteriormente, ya en tiempos del mandato del pacto de avance democrático, entre 1987 y 1991, con Marcelino Galindo como alcalde y Claudio Ojeda como concejal de Urbanismo, la situación se modificó, pasando a permitirse en toda la zona sólo dos plantas, sin buhardilla, o contemplando la opción de buhardilla siempre que se levantara sólo sobre una primera planta.

La nueva ordenanza que afecta a estas casas, aunque no al resto de las viviendas y solares colindantes, es la denominada 'B1' en el PGOU, que autoriza tres cuerpos de altura en la edificación. La ordenanza 'B1' afecta también a la parte más antigua del barrio de La Garita, mientras que en el resto de la zona de La Estrella, donde están estas 45 viviendas condenadas por el TSJC, rige la ordenanza 'E', que contempla la construcción de dos plantas como máximo.



ANDRÉS CRUZ

Viviendas del complejo residencial Parque de La Garita.

34 LA PROVINCIA GRAN CANARIA Jueves, 29 de abril de 1999

TELDE

La revisión del Plan Especial del Parque Marítimo de Jinámar presentada ayer por la Consejería de Política Territorial del Gobierno canario cifra en doce meses el plazo en el que los propietarios de los terrenos acondicionarán los 400.000 metros cuadrados de zona no comercial, que incluye parques arqueológicos, equipamientos de ocio y playas, antes de comenzar la explotación del área comercial. La inversión total asciende a 12.400 millones de pesetas, incluyendo ambas zonas.



Adolfo Marrero

Juan César Muñoz, María Eugenia Márquez y Francisco Santiago en el acto de presentación de ayer.

La regeneración del Parque Marítimo de Jinámar se ejecutará en el plazo de un año

Alejandro Zabaleta
Telde

La Consejería de Política Territorial cuantifica en 12.500 millones la inversión que recibirá toda la zona

Los responsables de Promociones Horneras y Jinur, SA, deberán invertir 2.400 millones de pesetas y 12 meses en acondicionar los cerca de 400.000 metros cuadrados de carácter lúdico y arqueológico del Parque Marítimo de Jinámar, antes de comenzar a explotar la zona de ocio del propio parque, que se extiende por otros 108.000 metros más.

Estas condiciones constan en el documento de revisión del Plan General del Parque Marítimo de Jinámar, elaborado por la Consejería de Política Territorial del Gobierno canario, que tasa la inversión global para la zona, incluyendo área comercial y no comercial en 12.400 millones de pesetas.

El proyecto, que fue presentado ayer por la consejera de Política Territorial del Gobierno canario, María Eugenia Márquez, el director general de Urbanismo del Ejecutivo autonómico, Juan César Muñoz, y el alcalde de Telde, Francisco Santiago, supone además la cancelación de la deuda de más de 600 millones que la Administración mantenía con los propietarios de los terrenos.

Así, tal y como está orquestada la operación por Política Territorial, los propietarios de los terrenos podrán explotar el espacio destinado a zona comercial siempre que primero acondicione todo el área circundante, que incluye equipamientos acuáticos, varios parques aborígenes, la construcción de canchas deportivas y la recuperación de las playas de Jinámar y Bocabarranco.

La revisión del documento rectifica el plan especial original de 1991, que nunca llegó a desarrollarse y que generó la deuda de la Administración autonómica con los propietarios de los terrenos, al apreciar un juez que el Gobierno había tasado los terrenos 'a la baja' a la hora de expropiarlos.

El nuevo documento presenta como principal novedad respecto al de 1991 la estratificación de todo el área no comercial en distintas zonas, según su ubicación y el uso preferencial que se les va a conceder, pormenorizando cada sector en unas actuaciones que financiarán los propietarios antes de acometer la explotación del área comercial.

Juan César Muñoz explicó que este original modelo de financiación podría ser exportado a otras zonas de similares características, mientras que María Eugenia Márquez puso énfasis en lo que significaría para una zona deprimida como Jinámar con sus especiales características, una inversión de esta magnitud. La consejera de Política Territorial explicó además que la inversión de 10.000 millones señalada por su departamento para el área comercial es estimativa, "siendo deseable que los responsables inviertan más de lo previsto".

Una vez publicado, el documento presentado pasará un mes en trámite de información pública, antes de aprobarse definitivamente para su entrada en vigor.

Más de 400.000 metros de verde, ocio y arqueología

A. Z.

La revisión del plan estratifica los 400.000 metros cuadrados de área no comercial en las siguientes zonas:

- **Parque de Lotus Kunkeli:** Situado entre la playa de Grande y la autovía Gran Canaria-1, será un gran espacio natural de 168.000 metros cuadrados que incorporará un vivero para la reproducción de especies vegetales. La inversión asciende a 150 millones.
- **Parque de los Médanos:** Abarca la playa de Jinámar, el parque de Los Médanos y el barranco de Jinámar, con una superficie total de 85.611 metros cuadrados. Se invertirán 155 millones en la recuperación de la playa y la reposición de los médanos.
- **Parque de La Loma:** Zona de 14.562 metros cuadrados de espacio abierto que incorpora un pequeño parque de ocio con discoteca, restaurante y mirador.
- **Parque del Litoral:** Área de 23.420 metros cuadrados entre las playas de Jinámar y Bocabarranco, que incorporará un equipamiento complementario de juegos acuáticos, bar, restaurante y cafetería.
- **Parque Alfredo Bescós:** Esta zona de 20.361 metros cuadrados, situada junto al área comercial, incorpora la construcción de un campo de mini golf y la regeneración de la playa de Bocabarranco.
- **Parque Acuático:** Situado en la trasera de Bocabarranco, estos 21.732 metros ubicarán un equipamiento lúdico y deportivo con varias piscinas y juegos acuáticos.
- **Parques aborígenes de La Restinga y Llano de las Brujas:** El acondicionamiento y restauración de ambos parques, con una superficie de total de 41.000 metros cuadrados, incluyendo museo y centro de acogida, costará 262.544.000 pesetas.
- **Barranco Real de Telde:** Se destinarán 70 millones al acondicionamiento de estos 62.057 metros cuadrados con equipamiento deportivo.

Santiago: "El Gobierno redactó el plan para no pagar 800 millones que debe a los titulares del suelo"

A. Z.
Telde

El alcalde Francisco Santiago definió ayer la Revisión del Plan Especial del Parque Marítimo de Jinámar elaborada por Política Territorial como "una propuesta que hace el Gobierno para ahorrarse tener que pagar los 800 millones de expropiación de los terrenos".

El alcalde, que dijo que el documento "en todo caso no tiene mala pinta", sí anunció que la Corporación valorará y estudiará a fondo el plan, para ver las plusvalías que le puede generar el área comercial.

En todo caso, Santiago explicó que no dará luz verde al proyecto hasta que no esté seguro de la continuidad del patrimonio arqueológico y medioambiental de la zona, "algo que parece que el documento de Política Territorial garantiza".

El primer edil interpreta toda la zona no comercial del Parque Marítimo de Jinámar definida en la revisión del Plan Especial como un aditamento de la comercial y no al revés. "Todos estos equipamientos lúdicos y de ocio harán más atractiva la zona para el cliente, que no acudiría al lugar tal y como está ahora, que no tiene más que lagartos".

"A pesar de que nace con el propósito de eludir la deuda que mantenía el Gobierno con los titulares del suelo, hay que estudiar lo que propone el documento, y ver si el final puede ser bueno", añadió el alcalde, que entiende que "un parque comercial será más comercial mientras más lúdico y deportivo sea", en referencia a los equipamientos que se instalarán a su alrededor.



ADOLFO MARRERO

Planos del documento de Política Territorial.

El alcalde, Francisco Santiago, no quiso desvelar las tres ofertas que Promociones Horneras ha recibido de distintas casas comerciales para instalarse en el parque de Jinámar. Como se recordará, una de estas ofertas es de una multinacional norteamericana, que ha ofrecido cerca de 15.000 millones de pesetas para explotar el área comercial de Jinámar, si bien ni los promotores ni los miembros de la Corporación local teldense han hecho público el nombre de los autores de esta ventajosa oferta comercial.

LA PROVINCIA
Diario de Las Palmas
CANARIAS

6 Jueves, 23 de agosto de 200

INVESTIGACIÓN / EXPEDIENTE A UN EX CONSEJERO

El consejero de Política Territorial, Fernando González, está dispuesto a llegar hasta el fondo y aclarar la actuación de su antecesor, Tomás Van de Walle, que empleó sus últimas horas en el Gobierno para ceder a un promotor terrenos en Jinámar. Van de Walle ordenó el 24 de enero de 2001 que se firmase la escritura ante notario por la cual el empresario Ambrosio Jiménez Horneras se hizo con 180.000 metros cuadrados de aprovechamiento comercial en Jinámar. El promotor disponía de 125.00 metros cuadrados en la parte teldense de est barrio, pero gracias a Van de Walle aument en 55.000 metros cuadrados este espacio y lleg a ocupar el área de la capital.

Van de Walle dio 55.000 metros al promotor de Jinámar horas antes de dejar el Gobierno

Un informe técnico del Gobierno apunta que el ex consejero ayudó a Ambrosio Jiménez a conseguir 180.000 metros de uso comercial en la capital y Telde

Natalia Vaquero
Las Palmas de Gran Canaria

El ex consejero de Política Territorial Tomás Van de Walle (PP) aprovechó sus últimas horas en el Gobierno de Canarias para dejar atada la operación que ahora investiga su sucesor y que supuso la cesión a un promotor de 180.000 metros cuadrados en Jinámar. A pesar de que la operación se fraguó el 20 de marzo de 2000, Van de Walle dio la orden de firmar la escritura ante notario de esta actuación el 24 de enero de 2001, un día antes de que CC y PP suscribiesen un nuevo pacto de Gobierno en el que se acordó la salida del Ejecutivo del propio Van de Walle y de Lorenzo Suárez, también del PP, y titular hasta ese momento de la Consejería de Industria y Comercio. Van de Walle tendrá que explicar ahora a los nuevos responsables de Política Territorial el procedimiento que siguió para que el promotor Ambrosio Jiménez Horneras se hiciera con un terreno de 180.000 metros cuadrados de aprovechamiento comercial en los dos municipios a los que pertenece Jinámar, cuando este empresario tenía un convenio con el Gobierno por el que se le cedían 125.000 metros cuadrados de aprovechamiento comercial en la zona teldense de Jinámar.

La actuación del ex consejero "supone una extralimitación de tal calibre" que la nulidad de pleno derecho de este proceso "queda fuera de toda duda", según Política Territorial. Van de Walle vulneró los acuerdos del Ejecutivo canario al ampliar, sin ningún tipo de autorización, el Plan Especial del Parque Marítimo.


LA PROVINCIA/D.L.P.
Tomás Van de Walle.


LA PROVINCIA / D.L.P.
Ambrosio Jiménez.


LA PROVINCIA / D.L.P.
Fernando González.



JUAN CARLOS CASTRO
Ediciones de este periódico con información del inicio del expediente de Jinámar.

Plan General

Además, utilizó el último trámite del Plan General de Ordenación Urbana de Las Palmas de Gran Canaria para ceder a Promociones Horneras un terreno de 90.000 metros cuadrados de aprovechamiento comercial en la parte capitalina de Jinámar. A ese espacio, Jiménez sumó otros 90.000 metros cuadrados en la zona teldense de ese barrio, que pertenece a los dos municipios.

El origen de la operación que investiga el actual responsable de Política Territorial, Fernando González, comenzó en 1990 cuando el Ejecutivo expropió terrenos en la zona teldense de Jinámar para hacer el parque marítimo. Siete años después, la junta de expropiaciones forzosas fijó en 597 millones el coste de esta expropiación. En 1998, el Gobierno firmó un convenio con Ambrosio Jiménez por el que el promotor se comprometía a invertir 2.400 millones en esta parte de Telde y a correr con el montante de la expropiación. Por su parte, el Ejecutivo prometió modificar el Plan Especial del Parque Marítimo y entregar a Jiménez 125.000 metros cuadrados de aprovechamiento comercial.

Ese nuevo Plan Especial del Parque Marítimo fue aprobado el 5 de julio de 1999 por la ex consejera de Política Territorial María Eugenia Márquez. Poco después, los ayuntamientos de Telde y Las Palmas de Gran Canaria recurrieron ese Plan y Van de Walle, que ya había sucedido a Márquez, dio la razón parcialmente a Telde. Dejó en ese municipio 90.000 metros cuadrados para Jiménez, al que compensó sin ningún tipo de autorización con nuevos terrenos en la capital. El empresario ganó así otros 90.000 metros cuadrados en Las Palmas de Gran Canaria, donde Van de Walle aprovechó la aprobación definitiva de su Plan General para ceder ese espacio.

Una zona comercial de un millón de metros cuadrados

N. Vaquero

El informe técnico que maneja la Consejería de Política Territorial deja bien claro que el ex consejero Tomás Van de Walle produjo una alteración sustancial de la ordenación y de los objetivos propuestos del primitivo Plan Especial del Parque Marítimo de Jinámar. El objetivo prioritario de la actuación acordada en 1999 era la protección de los valores naturales (*Lotus kunkelii*) y de los valores culturales (yacimientos arqueológicos). En 1990 se expropió un espacio en Jinámar que afectaba a 470.900 metros cuadrados para hacer el parque marítimo. Política Territorial subraya que ahora se ha pasado a la ordenación de la mayor concentración de equipamiento comercial de todas las Islas al afectar a un ámbito de más de un millón de metros cuadrados situado a dos kilómetros de distancia del parque comercial de La Mareta. Este nuevo equipamiento comercial cuenta con un edificable de 183.000 metros cuadrados construidos de gran superficie comercial que quintuplica la superficie edificable de La Mareta. El Plan General de Ordenación Urbana de Las Palmas de Gran Canaria suprimió además 120.000 metros cuadrados de espacios libres, 288.000 de equipamiento deportivo y 650 de equipamiento social.

LAS FECHAS

1990. Se procede a la expropiación por cinco millones de pesetas de unos terrenos en la parte teldense de Jinámar para hacer el parque marítimo comercial.

1997. La junta de expropiación forzosa fija el precio de la indemnización por esa expropiación en 597 millones de pesetas.

1998. El Gobierno de Canarias firma un convenio con Ambrosio Jiménez Horneras, promotor del parque marítimo comercial de Jinámar. El promotor hace frente al precio de la expropiación y se compromete además a invertir en la zona 2.400 millones de pesetas. Por su parte, el Ejecutivo accede a redactar un nuevo Plan Especial para el Parque Marítimo de Jinámar y cede a Jiménez 125.000 metros cuadrados de terreno para aprovechamiento comercial en la parte teldense de Jinámar.

5 de julio de 1999. La actual presidenta del Cabildo de Gran Canaria y ex consejera de Política Territorial, María Eugenia Márquez (PP), aprobó en esa fecha el Plan Especial del parque marítimo de Jinámar.

Los recursos. Los ayuntamientos de Las Palmas de Gran Canaria y de Telde recurren ese Plan Especial poco después de su aprobación. Las autoridades municipales de la capital se quejan de que todos los metros cuadrados de aprovechamiento comercial se los lleve Telde. Por su parte, el alcalde teldense, Aureliano Francisco Santiago, explica en su recurso que su Plan General de Ordenación Urbana sólo permite en esa zona de Jinámar 80.000 metros cuadrados de terreno edificable, a pesar de que el Gobierno autónomo había convenido con Ambrosio Jiménez un espacio en esa área de 125.000 metros cuadrados.

20-marzo-2000. El anterior consejero de Política Territorial, Tomás Van de Walle, (PP) dicta una orden sin información pública y de la razón parcialmente a Telde. Deja en ese municipio 83.000 metros cuadrados de aprovechamiento comercial y otros 7.000. En total, el promotor se queda con 90.000. Van de Walle usa además el Plan General de Ordenación Urbana de Las Palmas de Gran Canaria para ampliar el Plan Especial por encima de la carretera y compensa en esa zona al promotor, al que asigna otros 38.000 metros cuadrados. Además, Política Territorial incluye en la aprobación definitiva del PGOU de Las Palmas de Gran Canaria otra parcela a Promociones Horneras de 90.000 metros cuadrados.

8 · CANARIAS LA PROVINCIA Diario de Las Palmas Domingo, 7 de octubre de 2001

'CASO JINÁMAR' / DIFERENTES VERSIONES DE UN EXPEDIENTE

Pugna por un hipermercado en el Valle

▶ *El Gobierno cedió suelo en 1998 a Homeras para construir el 'hiper' de Jinámar en Telde*

▶ *Tomás Van de Valle modifica el Plan en 2000 y da la posibilidad a instalar el centro en la capital*

Jorge Balbás
Las Palmas de Gran Canaria

Simplificar el *caso Jinámar* sería decir que se trata de una lucha técnico-política entre nacionalistas y populares por instalar un hipermercado en Telde (CC) o en Las Palmas de Gran Canaria (PP). El caso mezcla un lucrativo negocio y el interés por rehabilitar una zona deprimida como Jinámar. Dentro de esta simplificación, la Consejería de Política Territorial del Gobierno de Canarias concede suelo en 1998 a un empresario con la posibilidad de construir el *hiper* de Jinámar en Telde. En el año 2000, la misma Consejería en manos de Tomás van de Valle (PP) modifica el acuerdo anterior y abre la puerta a que el *hiper* de Jinámar pase a construirse en Las Palmas de Gran Canaria de José Manuel Soria (PP). Telde, con Francisco Santiago (CC), pierde el negocio.

La Consejería de Política Territorial para a manos de Fernando



LA SECUENCIA

*El empresario Jiménez tiene 475.000 metros de terrenos, que quiere el Gobierno para hacer el Parque Marítimo y Comercial de Jinámar. (A) *El Gobierno abre un proceso de expropiación en 1990, que dura hasta 1998 cuando Jiménez pide que le compense con suelo para su explotación comercial. (A) *La consejera María Eugenia Márquez aprueba el Plan Especial del PCMJ en 1998 y ofrece al empresario 125.000 metros cuadrados. Jiménez se compromete a invertir 2.500 millones en hacer un parque en la costa. (B) *Telde y Las Palmas de Gran Canaria recurren porque no les interesa como ha quedado el Plan Especial. (B) *El consejero Tomás van de Walle (PP) estudia los dos recursos en marzo de 2000 y reduce a 85.000 metros el uso comercial

Con el propósito de que el proyecto arranque, Márquez elabora el Plan Especial del PMJC y confecciona un convenio de expropiación aceptado por Ambrosio Jiménez: se le ofrece como compensación una parcela de 125.000 metros cuadrados para uso comercial donde podría construir un *hiper* (si se le otorga la licencia) y, a su vez, el empresario adquiere el compromiso de invertir 2.500 millones de pesetas en un paseo marítimo de uso público. Tendrá además la obligación de sufragar los gastos de mantenimiento.

Existe una particularidad con el total de los 540.000 metros de terrenos expropiados del PMJC: los 475.000 metros de Jiménez están sólo dentro de los límites de la zona de Jinámar de Telde y son los únicos que pueden utilizarse para su explotación comercial, pues el resto de terrenos dentro de los límites de Jinámar de Las Palmas de Gran Canaria están clasificados como de "interés científico" y no tienen la puer-

LA GACETA DE CANARIAS ■ Miercoles, 24 de octubre del 2001

Van de Walle confirma la existencia de los anexos perdidos en el caso Jinámar

González no los envió ni a la Fiscalía Anticorrupción ni al Consultivo

El ex consejero de Política Territorial del Gobierno de Canarias y actual diputado popular, Tomás van de Walle, ofreció ayer una rueda de prensa en Santa Cruz en la que confirmó que los anexos al expediente del Plan Especial de Jinámar "existen". La existencia o no de los anexos ha sido motivo de controversia, ya que en la revisión de oficio realizada por el actual equipo que dirige Fernando González se indica que no figuran tales anexos, aunque se les cite, y tampoco figuran en la denuncia presentada ante el Fiscal Anticorrupción.

LA GACETA/AGN PRESS Santa Cruz

El antecesor de Fernando González en la Consejería de Política Territorial y Medio Ambiente, Tomás van de Walle, confirmó la existencia de los anexos que no fueron incluidos en el expediente remitido por su sucesor a la Fiscalía Anticorrupción y al Consejo Consultivo.

Según fuentes consultadas por esta redacción poco antes del cierre, la aparición de estos documentos agravan aún más la delicada situación de González al frente de dicho departamento, ya que suponen un nuevo revés para las acusaciones vertidas contra van de Walle.



terreno de 190.200 metros cuadrados, que linda al norte con el estrechamiento que forma la autovía de Las Palmas de Gran Canaria-Gando una vez pasado el acceso a la potabilizadora, hasta el punto concreto denominado Punta Piedra Caballera, otro terreno de 267.000 metros cuadrados, situada entre los Barrancos de Las Goteras y Real de Telde, y un tercero de 13.700 metros cuadrados, en la misma ubicación, aproximadamente, se segrega.

Y se adjudican a las entidad 'Parque Marítimo de Jinámar SL' la parcela denominada parque de ocio y recreo comercial, con una superficie

LA PROVINCIA Diario de Las Palmas
CANARIAS
6 Miércoles, 12 de diciembre de 2001

'CASO JINÁMAR'

El Gobierno de Canarias no logra zanjar el *caso Jinámar* por las exigencias del alcalde de Telde, Francisco Aureliano Santiago, quien ha pedido al empresario Ambrosio Jiménez (Horneras) 1.100 millones de pesetas para autorizar la construcción de un centro comercial en la parte teldense de Jinámar. Santiago se reunió ayer con el técnico de la Consejería de Política Territorial, Faustino García Márquez, y dejó claro que además pedirá el 10 % del terreno que se adjudique a Horneras en Telde. El Ejecutivo ofrece al empresario dos terrenos de 62.500 metros cuadrados: uno en el municipio teldense y otro en Las Palmas de Gran Canaria, donde Jiménez quiere construir un híper.

Telde exige 1.100 millones a Horneras para autorizar las obras del parque de Jinámar

El alcalde teldense, Francisco Santiago, bloquea con sus peticiones la negociación que impulsa el Gobierno para salvar una inversión en el barrio de 30.000 millones

Natalia Vaquero
Las Palmas de Gran Canaria

El Ayuntamiento de Telde no está dispuesto a cerrar el denominado *caso Jinámar* si el empresario Ambrosio Jiménez (Horneras) no entrega un canon de 1.100 millones de pesetas por el terreno en el que tiene previsto levantar un centro comercial. El alcalde teldense, Francisco Aureliano Santiago, se reunió ayer con el técnico de Política Territorial, Faustino García Márquez, quien se ha convertido en el encargado de negociar con los ayuntamientos de Las Palmas de Gran Canaria y de Telde para repartir en los dos municipios las inversiones prometidas por Horneras a cambio de las licencias de obra para construir un híper y un centro comercial en el barrio de Jinámar.

La solicitud de Santiago frena el proceso de negociación que ha abierto el Gobierno para zanjar un caso que comenzó con la investigación del consejero de Política Territorial, Fernando González, por las supuestas irregularidades cometidas por su antecesor, Tomás Van de Walle, en la cesión de dos parcelas públicas a Horneras. Esta denuncia paralizó los proyectos del empresario, quien ya ha avisado que si no puede comenzar las obras en un mes desviará a otro lugar una inversión superior a los 30.000 millones de pesetas. El Ejecutivo ha reconocido las ventajas de esta inversión en una zona tan deprimida como Jinámar y ofrece a Horneras dos superficies de 62.500 metros cuadrados: una en la parte teldense de Jinámar y otra en la zona capitalina de este barrio. De esta forma, el promotor volvería a disponer de 125.000 metros cuadrados de aprovechamiento comercial, tal y como se había fijado en un convenio que firmó en 1998 con el Gobierno de Canarias.

Los proyectos

Francisco Aureliano Santiago quiere además el 10 % del terreno que el Ejecutivo concede a Horneras en Telde. Para construir en este municipio, el promotor ha presentado ya en el ayuntamiento un proyecto en el que se incluyen obras para hacer un espacio de ocio y un centro comercial. En Las Palmas de Gran Canaria, Jiménez trata de levantar un híper que en un principio iba a construirse en Telde. El promotor cambió de idea cuando Francisco Santiago rebajó a 80.000 metros cuadrados los 125.000 que el Gobierno le había concedido en Telde.

Cardona garantiza el traslado de los vecinos

N. V.

El concejal de Urbanismo de Las Palmas de Gran Canaria, Juan José Cardona, reconoció ayer que una de las ofertas que baraja el Gobierno autónomo es ofrecer a Horneras dos terrenos de 62.500 metros cuadrados para construir en la capital y en Telde. A esa superficie, Cardona añadió el espacio que concederá al promotor por el traslado de las 157 familias que residen en El Mirador del Valle. "Al final, Horneras dispondrá en Las Palmas de Gran Canaria de 90.000 metros cuadrados", abundó el responsable municipal de Urbanismo.

Esas familias serán trasladadas a casas nuevas en Marzagán. Primero tendrán que comprar las viviendas que ocupan ahora y que son de titularidad pública. Los inmuebles pertenecen a la Consejería de Obras Públicas, Vivienda y Aguas y están en régimen de alquiler con opción a compra. El empresario se ha comprometido con los vecinos a sufragar la adquisición de esas casas y a entregarlos unas nuevas en los terrenos que adquirió en Marzagán. El traslado sólo será posible si el Ayuntamiento de Las Palmas de Gran Canaria garantiza la recalificación a Horneras de ese espacio de 90.000 metros cuadrados, donde quiere hacer un híper.


OSCAR JIMÉNEZ

Imagen del barrio grancanario de Jinámar.

Los letrados del Ejecutivo no ven irregularidades en las adjudicaciones

N. V.

La protocolización ante notario de la adjudicación a Horneras de dos parcelas públicas de Jinámar no puede ser revocada, según la directora general de los Servicios Jurídicos de la Comunidad Autónoma, María Jesús Mesa. La letrada comunicó el pasado 5 de diciembre a la Consejería de Política Territorial la imposibilidad de anular esa escritura que sirvió para ceder al promotor Ambrosio Jiménez dos parcelas (881 y 900) del Gobierno que se encuentran en la parte capitalina de Jinámar. Los Servicios Jurídicos respondían con ese fallo al secretario general técnico de Política Territorial, Ruperto Matas, quien solicitó la nulidad de esa escritura pública al considerar que no había sido ratificada por uno de los consejeros delegados de la entidad mercantil Parque Marítimo de Jinámar, José Miguel Fernández Astobiza.

El acta de protocolización de parcelas, previa segregación por parte de la Comunidad Autónoma de Canarias, a favor de la citada entidad se celebró en enero de 2001 ante el notario Juan Alfonso Cabello Cascajo. En representación de Fernández Astobiza acudió a la firma José Igor Martínez de Arechaza. "Si la Administración ignoraba la situación de falta de representación suficiente, entendemos que sí está justificada la revocación" de esa escritura, explica María Jesús Mesa antes de exponer que éste no es el caso. Martínez de Arechaza no puede considerarse un "falso representante". Por esta razón, la letrada informa de la validez de ese documento que rubricó en nombre del ex consejero de Política Territorial, Tomás Van de Walle, el funcionario Valeriano Díaz Castro.

CRONOLOGÍA

- **1990.** Se procede a la expropiación por cinco millones de pesetas de unos terrenos en la parte teldense de Jinámar para hacer el Parque Marítimo y Comercial. El titular de esa superficie era Ambrosio Jiménez (Horneras).
- **1997.** La junta de expropiación forzosa fija el precio de la indemnización por esa expropiación en 597 millones de pesetas.
- **1998.** El Gobierno de Canarias firma un convenio con el empresario y promotor del Parque Marítimo y Comercial de Jinámar, Jiménez hace frente al precio de la expropiación y se compromete además a invertir en la zona 2.400 millones de pesetas. Por su parte, el Ejecutivo redacta un nuevo Plan Especial para el Parque Marítimo de Jinámar y cede a Horneras 125.000 metros cuadrados de aprovechamiento comercial en la parte teldense de Jinámar.
- **5 de julio de 1999.** Aprobación del nuevo Plan Especial.
- **Los recursos.** Los ayuntamientos de Las Palmas de Gran Canaria y de Telde recurren ese Plan Especial. La capital se queja de que todo el aprovechamiento comercial está en Telde. Por su parte, el municipio teldense rebaja a 80.000 los metros cuadrados de aprovechamiento comercial que se le concedieron en 1998 a Jiménez.
- **20 de marzo de 2000.** El ex consejero de Política Territorial, Tomás Van de Walle (PP) dicta una orden y deja en Telde 90.000 metros de aprovechamiento comercial y amplía el Plan Especial al municipio capitalino, donde Horneras consigue otros 90.000 metros cuadrados.
- **Julio de 2001.** El sucesor de Van de Walle, Fernando González, ordena una revisión de oficio de esa orden al considerar que la operación ha sido lesiva para Canarias.
- **Octubre de 2001.** Fernando González denuncia a Van de Walle en Anticorrupción.
- **Noviembre de 2001.** El Consejo Consultivo no aclara si existieron irregularidades en el *caso Jinámar*.

DOMINGO 20 AGOSTO 2006. CANARIAS 7. PAG 22

Telde

PICACHOS

Tufia. Siguen las fiestas. Para hoy está previsto concurso de body boards a las 11.00, juegos infantiles a las 18.30 horas, y un torneo de ajedrez a las 20.30. **Melenara.** La playa también está de jarana. Hoy toca asadero popular a las 14.00, verbena del solajero a las 15.00 y escala en hi-fi a partir de las 21.00.



JUAN RAFAEL

Quejas por la altura. *Alega Turcón que el edificio que ya asoma en el Parque supera la rasante de la GC-1 y cercena la visión del mar.*

Turcón recurrirá la licencia comercial del Parque Marítimo

LOS ECOLOGISTAS LLEVARÁN AL JUZGADO LAS «ANOMALÍAS» DETECTADAS

El Parque Marítimo se tendrá que ver otra vez las caras con los tribunales. Y no es la única vez. A los contenciosos que ya le presentaron en su día el Gobierno canario y Turcón contra el permiso de obras, ahora se le sumará otro de los ecologistas contra la licencia comercial específica que le otorgó el Ejecutivo autonómico.

G. FLORIDO / TELDE

Mientras los expedientes caminan en los juzgados, las obras del imponente complejo comercial y de ocio del Parque Marítimo de Jinámar marchan a buen ritmo, luchando contra viento y marea. Para unos supone una oportunidad potencial de trabajo y un icono del progreso económico de Telde. Para otros, los ecologistas, un expediente viciado en el que se ha primado el interés privado frente al público.

Turcón le ha plantado cara casi desde el principio a este proyecto, una ambiciosa propuesta de Promociones Horneras que cambiará la faz de casi 400.000 metros cuadrados de la costa de Jinámar entre Bocabarranco, en Telde, y el Mirador del Valle, en la capital, y que prevé construir un gran centro comercial con una sede Factory para ventas con descuento, cines, restaurantes y varios parques. Los ecologistas continúan la batalla y ahora llevarán otra vez el expediente a los tribunales.

El portavoz de Turcón, Álvaro Monzón, asegura que los servicios jurídicos del colectivo han detectado «varias irregularidades» en el trámite por el que la Consejería regional de Comercio le concedió en junio pasado licencia comercial específica al Parque Marítimo para una superficie de venta de 32.483 metros cuadrados.

Pero esta es sólo una pieza más del cúmulo de «anomalías» que Turcón detecta en este proyecto. Para empezar, recuerda que aún no se ha constituido la entidad de conservación para el Sitio de Interés Científico de la *Lotus Kunkelli*, parte del cual está dentro del Parque. Además, entiende que Horneras y Jinur incumplieron el contrato que firmaron con el Gobierno de Canarias en 1998. Dice que en aquel convenio Horneras se comprometía a abonar 3.000 millones de pesetas para financiar las obras de urbanización. Según Monzón, no sólo no ha pagado, sino que la ficha del plan que ordenaba este espacio estipulaba que con esa cantidad era el Gobierno el que podía convocar un concurso entre varias empresas para urbanizar el suelo. Al final no se siguió esa pauta, sino que «Guillermo Reyes (edil de Ordenación) y la Junta de Gobierno adjudicaron a dedo a Horneras la urbanización y lo demás».

¿Y LA PARCELA MUNICIPAL? Por eso, los ecologistas insisten en que la mayor parte del suelo donde se ejecutan las obras es público (dicen que a Horneras se le dieron 117.089 metros) y se preguntan por el paradero de la parcela de 9.850 metros que le corresponde al Ayuntamiento de Telde por el 10% de aprovechamiento. El gobierno local dice que se la darán en septiembre y que luego la venderán por 5 millones de euros.

LA ALTURA DEL EDIFICIO

Turcón no entiende tampoco cómo con el permiso de urbanización y de estructura, la empresa esté haciendo también tabiquería y cerrando algunos exteriores. Se queja por la altura de la edificación ya levantada que, según los ecologistas, en algunos puntos superan la rasante de la GC-1, «cercenando la visión del frente marítimo». Encargará un levantamiento topográfico para ver si supera la autopista.

El PSOE insiste en ver un fraude en el centro juvenil

G.F. / TELDE

El secretario de Participación Ciudadana del PSOE en Telde, José Luis Pérez, insiste en lo que ya denunció el edil de su partido, José Antonio Perera, y mantiene que el centro juvenil 14<30 de Jinámar es un «fraude» a los ciudadanos. A Pérez no le convencen las explicaciones del Cabildo y sostiene que lo único cierto es que el edificio, dos meses después de presentado, sigue cerrado. Cree que lo que se hizo fue un «ejemplo claro de electoralismo vacío de contenido». Exige al Ayuntamiento la inmediata apertura del inmueble y que se le dé un uso social para el barrio.

Guerra de sindicatos en el Consistorio por la mutua

G.F. / TELDE

UGT e intersindical Canaria (IC) en el Consistorio se han enfrascado en una guerra de panfletos y comunicados ante la elección de la nueva mutua de accidentes, que será Asepeyo.

El presidente del comité de empresa, que pertenece a UGT, se queja de que IC editó un folleto con las denuncias que en 2004 y 2005 presentó contra la mutua que ahora, en cambio, apoyó, Asepeyo. Francisco Santana arremete así contra IC por «prestarle servicio al gobierno en contra de los intereses de los trabajadores» y le saca a relucir los delegados que ha perdido.

PLAYAS

Martel sigue viendo «algo raro» con las balsas

El edil del CCN, Juan Martel, asegura haberse quedado «atónito» con la respuesta «insólita» que le dio el titular de Playas, Domingo Ramírez, sobre el paradero de las dos balsas que en 2005 se colocaron en Melenara. No se cree ni que estén rotas ni que no se hayan colocado por mal tiempo. Insiste en ver «algo raro» en el caso.

COSTAS

El alcalde medió por el chiringo de Hoya del Pozo

El alcalde, Francisco Valido, medió con la Demarcación de Costas de Canarias para que el chiringo que se había instalado en Hoya del Pozo, en el marco de la campaña *Vive el Verano en Telde*, no fuera cerrado, según se asegura en una nota. Costas no accedió a que siguiera sobre la arena y se ha trasladado a un lugar detrás del paseo.

INDUSTRIA

El Goro tendrá un parque de energía solar

La empresa Parque Eólico de Telde ha pedido autorización administrativa al Gobierno de Canarias para montar un parque de energía solar fotovoltaica en El Goro. Constará de 11 centros de transformación de 630 KVA y un centro de maniobra y conexión. El presupuesto asciende a 371.631 euros. El expediente está en información pública en la Dirección General de Industria y Energía regional.

BARRIOS

Las Huesas pide aceras en la entrada por Ikea

La Asociación de Vecinos La Unión, de las Huesas, ha pedido al Consistorio que dote de aceras y alumbrado la carretera que sirve de entrada al barrio por el puente situado a la altura de Ikea. Su presidente, Amado Guillén, se queja del grave peligro que supone para los viandantes el uso de esa vía, que es la que utilizan para acceder andando a la costa. Se queja de advertirlo muchas veces, aún sin respuesta.

CULTURA

3ª Muestra de Folclore en Valle de los Nueve

La Concejalía de Cultura ha organizado para el 25 de agosto la 3ª Muestra Nacional de Folclore del Atlántico, que tendrá lugar en Valle de los Nueve (20.00). Actuarán el Grupo de Danzas San Rafael y el Grupo Alcaría de Alcaracejos (Córdoba), Grupo de Coros y Danzas de San Basilio (Murcia), la A.F. Lembranzas (Galicia) y la A.F. Entre Amigos (Canarias).

MIÉRCOLES 2 MAYO 2007. CANARIAS 7. PAG 18

Telde

PICACHOS

Centro Canario. El CCN ha convocado para esta mañana una rueda de prensa Arnao, frente al Palacio de Cultura, para informar de sus compromisos en cultu

Elecciones. La Junta Electoral de Zona ha excluido al PNC de la posibilidad de concurrir a las elecciones porque CC ya se presentó antes con esas siglas.



C7

Vista aérea. *El vial debía pasar entre las dos rayas rojas de la parte superior izquierda de la foto, pero el trazado no respetó esos márgenes.*

INTERÉS CIENTÍFICO

El Sitio de Interés Científico de Jinámar consta de tres áreas, una zona de exclusión, otra de uso moderado y de uso general. Los viales de acceso precintados han invadido la de uso moderado, que no permite una calzada. No han tocado el lugar donde crece la planta protegida, pero sí su zona de influencia. Según Turcón, esas vías debían estar en la zona de uso general, algo más al Sur.

Turcón asegura que el Parque Marítimo se ha comido playa

» LA PROMOTORA DESPLAZARÁ LA VÍA SI HUBO ERROR, PERO RECLAMARÁ DAÑOS

Hacía tiempo que los ecologistas se la tenían jurada al Parque Marítimo de Jinámar. Lo miran con lupa porque están convencidos de que su construcción no se ha ajustado a la ley. Ahora aseguran que no sólo ha invadido suelo protegido sino que se ha comido playa.

G.FLORIDO / TELDE

La denuncia de Turcón ya tuvo sus primeros efectos el pasado viernes, cuando efectivos del Seprona de la Guardia Civil paralizaron cautelarmente y precintaron dos de los viales y una rotonda del entramado de acceso por el Norte al gran complejo comercial que se construye en la costa de Jinámar. Actuaron por orden del Juzgado de Instrucción número 5 de Telde, que tiene indicios para pensar que esa parte de la obra invadió suelo protegido del Sitio de Interés Científico de Jinámar, aprobado por el Gobierno de Canarias hace años para salvar a la *Lotus Kunkelli*, un endemismo botánico en extinción. Pero los ecologistas, por boca del portavoz de Turcón, Álvaro Monzón, van más allá y aseguran que los viales que bordean por el mar el edificio se ha comido la playa.

IMPUTADOS. Turcón insiste en que el daño causado es mayor de lo que la gente cree. El colectivo calculó en un primer momento que la superficie protegida que había quedado afectada era de unos 6.000 metros cuadrados, pero el Seprona lo cifra en 20.000 metros cuadrados. En todo caso, y por lo pronto, ya hay un precinto impuesto y una causa judicial en marcha que ha imputado por presunto delito contra la ordenación del territorio a los empresarios José Miguel Fernández y a Ambrosio Jiménez por su condición de presidente y vicepresidente, respectivamente, de Parque Marítimo de Jinámar.

Desde la promotora se ha optado por la discreción en espera de los pasos que dé el juzgado. Tienen toda la documentación preparada para hacérsela llegar a la jueza y para demostrarle que las obras se han ejecutado conforme al proyecto por el que el Ayuntamiento les dio licencia. Cuentan incluso con el respaldo de unas declaraciones públicas que hizo hace poco el director general de Ordenación del Ejecutivo regional, Miguel Ángel Pulido, en las que ante otra denuncia similar de Los Verdes aseguraba que las obras eran permitidas por las normas de conservación del espacio protegido.

INDEMNIZACIÓN. Portavoces de Parque Marítimo señalaron que aún no han sido citados por la jueza y que, en todo caso, estarían dispuestos a desplazar más hacia el Sur los viales que presuntamente habrían invadido zona protegida, pero advierten de que reclamarían daños porque han actuado donde se les dijo. En todo caso, el resto de las obras no han sido paralizadas.

Un día más para retirar la cartelería electoral

» El alcalde asegura que dio margen por la fiesta del 1 de mayo

G.F. / TELDE

El Consistorio ha dado mayor margen de plazo a los partidos políticos para que retiren la cartelería electoral y que la Corporación ve ilegales por no disponer de licencia. El alcalde, Francisco Santana, dijo ayer que en lugar del primer límite de las 12 horas de la noche del lunes al martes pasado se les ha dado otro día más. A NC la avisaron el lunes, pero dice Santana que «a petición de ellos, se les amplió el plazo, hasta las 12 de la noche del miércoles al jueves, porque al ser hoy (por ayer) día de fiesta, tenían difícil cumplir la orden». A otros partidos aún no les ha llegado notificación. La recibirán hoy.

La oposición insiste en que se permite cartelería antes de la campaña si no se pide el voto. Sea como sea, la Policía Local está haciendo un informe sobre las vallas y pancartas colocadas. La orden de retirada afecta tanto a las que están en suelo público como privado. Telde llevará a Fiscalía las situadas en el casco histórico.



FERNANDO OJEDA

Lonas. *Imagen de cartelería de NC dañada el pasado fin de semana.*

Gordillo: «Yo trabajo igual que en el Cabildo»

» Toñi seleccion a las empresas a entrar en el «jue

CANARIAS7 / LAS PALMAS DE GRA

En una conversació fónica en noviembre d Francisco Gordillo, el e sor de la ex concejala d y Obras en Telde, To rres, aseguró a un em rio que él trabaja «igu en el Cabildo», cuand asesor de Torres en la en que ésta ejercía de jera de Empleo en la co ción insular.

Hablan sobre pedi talonarios y el empres queja de que en el Ay miento «están más pe que el carajo» y le rec que tras «echar una llo al ex concejal de Hac Carmelo Oliva, le pa unos 30.000 euros, pero siguieron debiendo Dijo que le habían dich el interventor municip rique Orts, «es un tío que adelanta los pagos que Gordillo contestó «verdadera potestad e melo», pero, si el inter le dice «coño paga esto le hace caso», ya que d la firma de ambos.

El empresario añad «hay todavía varios m lo mejor de facturació no ha pasado a Int ción». Pero Gordillo r dió que «eso ya te lo av al principio ¿te acuerd tienes que estar en las jalías que te piden», p «sabes que acostumbr no acostumbro porque bajo igual que en el Cab tras la operación «tú (presario) entregas la f automáticamente pun pum y la mandamos a vención». «Dale el co llórale a Carmelo», con

UNA BARAJA. En otr versación, el técnico de de Deportes, Esteban ra, interpela a Gordillo la posibilidad de qu nueva empresa, Carpin San Mateo, con sede e naga, trabajara para e sistorio. Gordillo rech propuesta y se escudó la decisión sobre la el de las empresas «cli del Ayuntamiento obras públicas «deper la jefa», Torres, y que «dentro de un grupo c de empresas, le deja como quiera, pero hay en las que por orden debe incluirlas direct te».

«La jefa es la que m una baraja de gente y n con estos juegas tú c que quieras, pero me que meter a éste», le ex

Telde

PICACHOS

Obras. Vecinos de Taliarte alertan del peligro de unas obras que se ejecutan las inmediaciones del Colegio Francés y de las viviendas de la zona.
Ayuda. La Federación de Lucha Canaria recauda fondos para la asistencia mé transporte a Barcelona del joven teldense Cristian Santana, que padece leuce

Turcón denuncia que Jinámar ha perdido 20.000 metros de costa

»EL COLECTIVO ECOLOGISTA VUELVE A DENUNCIAR LAS OBRAS DEL CENTRO COMERCIAL

El colectivo Turcón-Ecologistas en Acción ha lamentado la pérdida de un total de 20.000 metros cuadrados de la costa de Jinámar. Los ecologistas han vuelto a denunciar las obras del Parque Marítimo de Jinámar por la «invasión de superficie de playa y de uso público», aseguraron.

HARIDIAN MEDEROS / TELDE

Los ecologistas recordaron que el Juzgado de Instrucción y Primera Instancia número 5 de Telde ordenó el pasado mes de abril precintar la ejecución de los viales costeros de acceso al centro comercial porque invadían dominio público en la zona de playa. En un primer momento, la demanda de Turcón era por detraer a suelo público una superficie aproximada de 3.000 metros cuadrados.

No obstante, el Servicio de Protección a la Naturaleza de la Guardia Civil (Seprona) realizó trabajos topográficos y planimétricos para concluir que exactamente eran unos 20.000 metros cuadrados los que se habían invadido del Espacio Natural Protegido y de la franja costera de playa. Después de los informes de las administraciones y de la parte demandada, el fiscal solicitó el levantamiento del precinto, aludiendo a una «descoordinación» entre el Ayuntamiento de Telde (que dio licencia en el año 2003, recurrida por Turcón y el Gobierno) y el Gobierno de Canarias, que aprobó en su momento el Plan Especial y el Espacio Natural Protegido, según detallaron fuentes del colectivo.

Así, indicaron que el juzgado resolvió desprecintar, porque de otra manera la empresa promotora podía pedir «una indemnización millonaria por la paralización de unos viales que en su momento autorizó el Consistorio, y que a tenor de lo visto y estudiado no se ajustan a la licencia concedida, sobrepasando ampliamente lo estipulado en los permisos concedidos». Para Turcón, «el fiscal reconoce en su informe la invasión de la playa, pero no toma medidas contundentes y compensatorias por tal delito». Ello es motivo de reprobación por parte de los ecologistas, que se reafirman en que esto supone un recorte, tanto en la zona protegida como de la playa de uso público. El centro comercial se sigue construyendo.



FRANCISCO SOCORRO

En obras. *Prosiguen las obras del Parque Marítimo de Jinámar.*

DERRIBO Y CONNIVENCIA

Turcón ha pedido el derribo del complejo comercial porque «es contrario a ley y no se ajusta a los motivos para los que se expropiaron los terrenos» donde se ubica. Además, creen «deplorable» el, a su juicio, «aprovechamiento privado con la connivencia de la administración, sobre todo del Ayuntamiento, que en el año 2003 no tenía por qué haber dado el permiso de urbanización».

El Ayuntamiento reconoce la labor del cronista oficial de la ciudad

H.M. / TELDE

El Ayuntamiento de Telde ofrecerá en breve un reconocimiento institucional a la labor del cronista oficial del municipio, Antonio González Padrón, recientemente distinguido como miembro de pleno derecho de la Real Academia de la Historia.

La institución local se ha sumado a las múltiples felicitaciones dirigidas al «destacado investigador e intelectual teldense», por lo que impulsará en los próximos días las iniciativas para dedicarle un homenaje. Entiende que «tal nombramiento viene a dar justo reconocimiento, mayor proyección y mejor distinción a la inestimable tarea de investigación, análisis y difusión que de múltiples aspectos de nuestra insular etnografía e historia común ha hecho González durante más de 20 años». Para el también director de la Casa-Museo León y Castillo su designación es el reconocimiento al «trabajo en equipo».



El cronista Antonio González.

Acuerdo co Estado en p de la seguri

H.M. / TELDE

El Ayuntamiento d suscribirá un acuerd Ministerio del Interio paro del convenio m cooperación entre el E la Federación Espa Municipios y Provin materia de seguridad.

El concejal de Seg Juan Martel, subray portancia de dicho a que reforzará la colab entre el Cuerpo Naci Policía y la Policía Loc vez que se producir cambio de informació ámbito de la seguridad dana, acceso a los ba datos policiales sobre torias judiciales, pers saparecidas, vehícul traídos, y las oficinas nuncias se propiciará la posible utilización ta entre ambos cuerpo

Cientos de ni vieron a Papá Noel en tiroli

H.M. / TELDE

A falta de chimenea, un centenar de niños vi el Día de Navidad Papá deslizaba en tirolina uno de los edificios de l nización Eucaliptos II, lle de Jinámar.

Es el cuarto año qu lebra este entrañable a ganizado por la Asocia Vecinos El Cortijo, qu de Juan Ramón Santa lau, quien destacó el del evento popular.

Papá Noel bajó del t un bloque de doce plan la colaboración del Gr Intervención Operat Rescate y Salvament ROS). Tras descender ca de 45 metros de altu le separaban del suelo, tió los regalos entre l pequeños, para, a cor ción, recorrer algunas calles del barrio.



VIERNES 8 FEBRERO 2008. CANARIAS 7. PAG 25

Telde

PICACHOS

'Caso Faycán'. El juez instructor del caso, Javier García, prosiguió durant
ñana de ayer con la investigación de esta presunta trama de corrupción.
Carnaval. La Concejalía de Festejos distribuirá de forma gratuita 5.000 p
tivos durante los mogollones del carnaval, los días 15, 16, 22 y 23 de febre

«METEDURA DE PATA»

El actual concejal de Urbanismo, José Antonio Perea, afirmó ayer que esta sentencia «viene a confirmar que el gobierno anterior volvió a meter la pata en un asunto tan importante como la concesión de una licencia». «Éste es otro de los muchos desaguisados que encontré en Urbanismo», añadió sobre este área dirigida antes por Guillermo Reyes (AFV-Ciuca). Recordó que la Justicia también ha anulado otras polémicas operaciones del anterior pacto, como la permuta de la finca de San Rafael.



ARCADIO SUÁREZ

Centro comercial. *A la izquierda, en la costa, imagen de las obras de construcción del Parque Marítimo de Jinámar en 2006.*

La Justicia anula la licencia del Parque Marítimo de Jinámar

EL ACUERDO DEL PROYECTO DE URBANIZACIÓN FUE APROBADO POR PP / AFV-CIUCA

Nuevo varapalo judicial contra otro acuerdo del anterior pacto local de PP y AFV-Ciuca. El Juzgado de lo Contencioso-Administrativo número 2 de la capital ha anulado la licencia del proyecto de urbanización del Parque Marítimo de Jinámar aprobada en 2003.

H.M. / TELDE

La jueza Esperanza Ramírez dictó una sentencia el 23 de enero en la que estima el recurso contencioso administrativo interpuesto por la Asociación Ecologista Turcón, y en la que anula el acuerdo de la comisión de gobierno del Consistorio el 15 de diciembre de 2003, por el que se aprobó el proyecto de urbanización Suelo Urbanizable Sectorizado Ordenado (SUSO) 1-3 del Parque Marítimo de Jinámar a favor de Promociones Horneras.

El grupo ecologista denunció la resolución que dio el visto bueno y autorizó las obras a dicha empresa por cuanto se excede en lo que es la ejecución del plan y del convenio que se habían firmado con el Gobierno de Canarias. Por contra, el Ayuntamiento entendió que el acuerdo fue ajustado a derecho, mientras que Promociones Horneras solicitó la desestimación del recurso al entender que la resolución es compatible con el sistema de ejecución por expropiación previsto en el planeamiento, que es la titular de los terrenos afectados y que no se causa perjuicio a los intereses generales porque las obras de urbanización se ejecuten con particulares.

En su sentencia, la jueza alude a otra de la Sala de lo Contencioso del Tribunal Superior de Justicia de Canarias (TSJC) el 15 de enero de 2007, que también revocó el acuerdo por entender que no se ajustaba a derecho, tras un recurso del Gobierno de Canarias porque el Ayuntamiento no sacó a concurso las obras de urbanización en parcelas públicas que están dentro del la zona del Parque Marítimo.

LEGALIDAD. Según Turcón, el Ejecutivo regional era el competente para dar la licencia de urbanización (apertura de calles, obras de saneamiento y de instalación eléctrica), pero fue el Ayuntamiento, con PP/ AFV-Ciuca, el que otorgó dicho permiso a Horneras. Además, según el colectivo, el promotor incumplió el convenio con el Gobierno autónomo y «se ahorró más de la mitad del dinero convenido en el año 1998» -10,8 millones de euros- tras haber conseguido la licencia por parte del Consistorio.

Contra esta segunda sentencia en la que está demandado el Consistorio y la empresa como codemandada, cabe recurso de apelación en el plazo de 15 días, que será resuelto por el TSJC. Por su parte, el edil de Urbanismo, José Antonio Perera, recordó que sigue en curso un informe jurídico municipal a raíz de la primera sentencia. Afirmó que el pacto «va a actuar con arreglo exclusivo a la ley para dar seguridad jurídica al procedimiento y tratar de buscar salidas legales a este asunto cueste lo que cueste».

Más vigilancia contra el intrusismo en el aeropuerto

H.M. / TELDE

La Policía Local de Telde reforzará la vigilancia en el aeropuerto de Gando debido al aumento del intrusismo en el sector del taxi, afirmó ayer el concejal de Tráfico y Transportes, Juan Martel (CCN) tras una reunión en el Cabildo grancanario.

Según Martel, esta actividad ilegal está ocasionando «mala imagen en la entrada del aeropuerto, un motor importante en la economía de las Islas». De ahí que la corporación insular llevará a cabo medidas para atajar este problema. Además, el Ayuntamiento y el Cabildo actualizarán un convenio de colaboración por el que la institución de la Isla forme a los policías locales y habilite al Consistorio para realizar inspecciones de transporte no sólo en el aeródromo sino» en cualquier parte del municipio».

Hoy se valora si San Juan llevará piedra vietnamita

H.M. / TELDE

La Comisión de Patrimonio Histórico de Telde estudiará hoy la posibilidad de usar cantería procedente de Vietnam en el suelo de la plaza de San Juan, una vez los técnicos redactores presenten el proyecto durante la reunión a celebrar en las Casas Consistoriales.

El concejal de Patrimonio, Ildefonso Jiménez, indicó que en cuanto se conozca el proyecto la Comisión, integrada por representantes del Ayuntamiento, el Cabildo, el Gobierno de Canarias y la Universidad, entre otros, adoptará un acuerdo al respecto.

La Mesa de Contratación del Cabildo adjudicó en septiembre las obras de rehabilitación de la emblemática plaza a la empresa Comsa SA mediante subasta y por 1.398.969 euros.

Las obras saneamien de La Gavi «a buen ri

La red es u demanda vec hace muchos

H.M. / TELDE

El concejal de A Luis Pérez, asegur las obras de la red miento hacia el ba Gavia, continúan « mo». El edil giró ur barranco García R Solana, para compr tado de los trabajo cuta desde hace do empresa Verde Suá

Pérez informó se han instalado 4 de tubería y queda instalar, lo que se quede colocado en aproximadamente «Día a día se avan tros», explicó.

El fin de esta ac satisfacer una dem nal de hace años e de modo que «teng tos los servicios agregó. El preside asociación de vecin Auxiliadora de La gio Hernández, i los viernes queda la carretera para f acceso a los vecino

El registro general ab martes y ju por la tard

Los vecinos pueden acudi 16.30 a 17.30

H.M./ TELDE

Los ciudadanos partir de ahora pre escritos por las ta Registro General d miento y el de Est según informó la de Régimen Interio Tecnologías, y So dirigida por la edil lán Padrón.

La oficina esta todos los martes y horario de 16.30 a 1 para mayor comodi vecinos que tengan tir cualquier docun posteriormente se a la concejalía c diente, así como p llos ciudadanos que tramitar certif

Esta iniciativa con los mismos ho apertura vesper Ayuntamiento con de Participación C y Régimen Interior

La Voz de Telde

La Voz de Telde : Telde

Turcón pide la dimisión del Concejal de Urbanismo del Ayuntamiento de Telde

TURCÓN-ECOLOGISTAS EN ACCIÓN PIDE LA DIMISIÓN POR **EL ESCANDALOSO PROCEDER EN LA LEGALIZACIÓN Y APERTURA DEL CENTRO COMERCIAL LAS TERRAZAS DE JINÁMAR**

LVT

Primeramente se negó al Colectivo Turcón la posibilidad de ver el expediente administrativo y ahora, en sede judicial, los ecologistas ratifican todos los extremos de sus denuncias. Como recordarán, los ecologistas de Turcón, han recurrido todos los actos administrativos relacionados con el Parque Marítimo de Jinámar, desde el inicio de las obras de urbanización en el año 2003 que ya posee una sentencia firme confirmando las denuncias ecologistas.

Pues bien, las últimas demandas efectuadas en los juzgados de lo contencioso-administrativo da como resultado la presentación por parte de los juristas de Turcón contra el Ayuntamiento de Telde, de un documento de más de doscientos folios donde se argumentan las supuestas irregularidades.

El Juzgado Contencioso-Administrativo nº. 1 de Las Palmas de Gran Canaria, emitió un auto de fecha 1 de abril de 2009, por el que aceptó la petición de Turcón para la acumulación de los expedientes que contiene los actos administrativos impugnados y que son los siguientes:

ï Acuerdo de la Junta de Gobierno Local del Ayuntamiento de Telde realizado el día 30 de julio de 2008 donde se "aprueba con carácter retroactivo a la fecha 15-12-2003 el Proyecto de Urbanización del S.U.S.O. Equipamiento Estructural 1-3-5 Parque Marítimo de Jinámar, cedido por la entidad mercantil PARQUE MARÍTIMO DE JINÁMAR, S.L. y asumiendo el M.I. Ayuntamiento de Telde las iniciativas en el sistema".

ï Decreto nº 5.470 de fecha 31 de octubre de 2008, por el que se recepciona la urbanización y resuelve la licencia de apertura, expediente nº 1.491/2005. Licencia de Apertura de establecimiento para dedicarlo a la actividad de Parque Marítimo de Jinamar, SL.- Centro Comercial de Las Terrazas.

ï Denegación de la condición de interesado en un expediente administrativo. Contestación del Ayuntamiento de fecha 7 de noviembre de 2008 por el que no accede a la petición de Turcón en los expedientes administrativos de la licencia de apertura y otros referidos al Parque Marítimo de Jinámar.

ï Decreto nº 5.635 de fecha 11 de noviembre de 2008 por el que se otorga definitivamente la licencia de apertura al promotor del Centro Comercial Las Terrazas.

Una vez examinada toda la documentación que contienen los siete tomos del expediente judicial, Turcón denuncia la "legalización encubierta de las obras" y la autorización para la apertura del Centro Comercial sin cumplir los parámetros exigidos. Asimismo, Turcón informa que ha puesto en manos del Juez todas las supuestas irregularidades detectadas, slicitando que se profundice en la investigación por si pudiera existir otro tipo de responsabilidades.

Como ejemplo de los trapicheos del Concejal de Urbanismo, recordamos el tema de la famosa dispensa. Las fuerzas políticas de Telde respaldaron una solicitud de dispensa presentada al Pleno del 31 de octubre de 2008, por el Concejal de Urbanismo, José Antonio Perera, que decía así:

Solicitar al Consejo de Gobierno de Canarias para que adopte acuerdo de dispensa previsto en el Texto Refundido de la Ley de Ordenación del Territorio y Espacios Naturales de Canarias, aprobada por Decreto Legislativo 1/2000, de 8 de mayo.

Viene esta petición de DISPENSA porque el proyecto presentado dispone, ... de unos 1.000 m2 en exceso que contribuye a garantizar la evacuación del edificio.., y en otro apartado nos dice la propuesta del Concejal que "Sin lugar a dudas, las dispensas sólo son admisibles en supuestos previstos legalmente, pues suponen una quiebra del principio de igualdad".

Todo este debate plenario es posterior a la inauguración oficial del Centro Comercial de Las Terrazas (20 de octubre de 2008), y a diez días de la concesión de la Licencia de Apertura que ahora se pretende anular por Turcón.

El Concejal de Urbanismo dice al resto de miembros de la corporación que se cumple con todos los trámites, y sorprendentemente DESPUÉS NO LA ELEVA AL CONSEJO DE GOBIERNO DE CANARIAS, tal como se acordó en el Pleno Municipal (así consta en el expediente judicial) y, lo más grave, se concede la Licencia de Apertura. Este hecho en sí mismo demuestra, además del descontrol del Concejal de Urbanismo, el descalabro de una administración a merced de unos determinados intereses, y que los hechos consumados son la tónica general en este proyecto.

Turcón después de analizada toda la documentación en vía judicial y comparando con el resto de documentos existentes en poder de este Colectivo, concluye, como primer paso, pedir la dimisión del Concejal de Urbanismo del Ayuntamiento de Telde porque ha dejado de ser garante de los intereses del municipio, así como no ha sido capaz de velar por la legalidad vigente en Jinámar.

Servicios Integrales Ajecan S.L.

Servicios Integrales

Correo : administracion@serviciosintegralesajecan. es

C/ Diego Betancor Suárez nº14, Local-106A CP: 35012
(Entrada por C/Sargento Provisional entre nº2 y nº4)

Móvil: 666412951
Oficina: 928051278 / 928939948 Fax: 928051279

Nuestros servicios son :

Limpieza: Comunidades, oficinas, servicio doméstico, choques , limpieza con maquinaria, cristalizado de pisos etc.
Jardinería: Mantenimiento y diseño de jardines.
Consejería: Servicio de conserje de comunidades.
Reformas: Albañilería, fontanería, electricidad, pintura, pladur, escayola, impermeabilizaciones, fachadas etc.
Telecomunicaciones: Instalaciones de TDT, cámaras de vigilancia, porteros automáticos, etc.
Servicios de ingeniería: Levantamientos topográficos, gestión del catastro, mediciones de parcelas y proyectos, etc.
Mantenimiento: Antenas, telefonillos, iluminarias, cerraduras, etc.

Opinión

Pablo Rodríguez

QUE NO TE TOMEN POR TONTO

Lo malo no es que mientan, sino que crea
con sus burdos embustes llegan a engañar
ciudadanos. Lo expresa así la nota de pren
Ayuntamiento de Telde, en la que comunic
"no van a aprobar los presupuestos general
Ayuntamiento para el 2010 hasta que arran
nuevo año".
Seguidamente, como para que nos traguem
vaselina el embuste, el propio alcalde nos sa
"es un consejo de los contables". ¡Insólito! N
la verdad ni aunque se ahogue.
Ya que lo que pasa es que la Comisión de
Canaria de la Federación Canaria de Mun
(FECAM), que reúne a los 21 municipios de
está presionando al Cabildo Insular de Gran C
para que continúe manteniendo el Plan de C
ración con los Ayuntamientos 2008-2011. P
que el bipartito que gobierna el Cabildo grai
rio (PSOE-NGC), quiere destinar el dinero del
Plan de Cooperación Municipal para sus p
inversiones; pues estiman, tanto Román Rod
como José Miguel Pérez, que si antes del 2
Cabildo no aparece haciendo sus propias obr
se comerán un rosco ese año electoral.
Esa es la única causa de retrazar la aprobac
los presupuestos generales del Ayuntamier
Telde. Decir que es por consejo de los cont
no sólo es un insulto a la inteligencia de los
bles, sino una tomadura de pelo a los ciuda
de Telde.
De todas formas, con esta martingala de cr
que pretende el Alcalde es demostrar que e
época de crisis él consigue aumentar las inv
nes reales, que el año anterior (2009) fuero
6,9 millones de euros (poco más de mil millo
las antiguas pesetas: Unas mil ciento seser
setas por habitante). Cantidad a todas luces
la, ya que la partida de Personal, se lleva el 4
del presupuesto (38,4 millones de euros) y la
da de gastos en bienes corrientes y servicio
millones de euros (32,60% del presupuesto)
Para aclaración del lector, lo del 2009 no fu
excepción. El estudio estadístico de los presu
tos de inversiones reales de los ayuntamient
narios, reflejan que en Telde a lo largo de 30 a
partida de Inversiones reales, es la que con r
to a las otras, menos ha crecido. Eso explic
Telde aparezca como una ciudad inacabada.
ramos para nuestro entorno, municipios cc
nos presupuestos y habitantes, disponen de
y equipamientos que mejoran la calidad d
de los ciudadanos (piscinas, comedores so
zonas comerciales abiertas bien equipadas.
Telde ha soportado demasiado tiempo la inc
tencia de sus gestores municipales.
Encima, para el 2010 aparecerán bien engorc
deuda del Ayuntamiento de Telde con los b
El total de lo que deben a las entidades finan
por dinero adelantado, sólo en los ayuntam
de las Islas Orientales, son 395 millones de
Pero lo peor, es que los bancos ya no tiener
dez para prestar más.
Con esta forma de gestionar los dineros púb
a pesar de los enredos de Paco Santiago pa
no nos enteremos de la verdad, no resulta e
que en el barómetro del Consejo de Investi
nes Sociológicas (CIS), entre los principale
blemas que preocupan a los ciudadanos, fig
tercer lugar: 'La clase política. Los partidos
cos'. Su agotamiento, reclama, al menos en
su inmediata renovación por personas nue
ilusionadas.

pablo@cctel

10.000 copias
La Voz de Telde
928 940 640

Gran Canaria

Telde

Telde culpa a Las Terrazas de abrir sin invertir tres millones en obras obligadas

Urbanismo le dio al parque marítimo licencia sin que acabase los proyectos de unos parques arqueológicos ■ El inversor recuerda que puso un aval por garantía

Antonio José Fernández
TELDE

El Ayuntamiento de Telde concedió a los promotores del Parque Marítimo de Jinámar la licencia de reconocimiento final de obras y de primera ocupación sin que se cumpliese totalmente al menos uno de los seis requisitos a los que estaba obligado el empresario: invertir 13,65 millones de euros en distintos parques arqueológicos y zonas verdes según un acuerdo alcanzado en la Junta de Gobierno Local del 9 de mayo de 2005.

Por su parte, fuentes autorizadas de la empresa se limitaron a recalcar ayer que en su día depositaron como aval en las arcas municipales el equivalente al dinero a invertir por si surgían problemas a la hora de ejecutar todos los proyectos.

El hecho lo desveló ayer el concejal delegado de Urbanismo del consistorio, Francisco López, quien culpó de esta "anomalía" al anterior gobierno de NC, PSOE y CCN, con el exalcalde Francisco Santiago al frente. López se escudó en un expediente que hoy se llevará a la Junta para argumentar que se produjeron "irregularidades" en este caso por cuanto el centro comercial abrió sus puertas en octubre de 2008 sin que se hubiese destinado la totalidad del monto previsto a la restauración y creación de varios espacios verdes y arqueológicos junto al Sitio de Interés Científico (SIC) de Jinámar, tal como se había estipulado por ambas partes.

El edil pondrá hoy en conocimiento de sus compañeros estos hechos y abrirá de oficio una investigación interna "para aclarar cómo es posible que durante el mandato anterior se entregase la autorización sin tener en cuenta que el promotor no había invertido todo el dinero al que estaba obligado por una licencia condicionada".


Uno de los patios interiores del centro comercial Las Terrazas en octubre de 2008, cuando se inauguró. | LA PROVINCIA / DLP

Con valor paisajístico y arqueológico

Según el decreto de Alcaldía número 5.470 del 31 de octubre de 2008, el Ayuntamiento de Telde asumió la recepción de la urbanización del Parque Marítimo de Jinámar con un cuadro de actuaciones en el que se contemplaba una inversión, por parte del promotor, de 13,654 millones de euros. De esta cantidad, al menos quedarían pendientes de gastar a día de hoy 2,9 millones en un total de cuatro parques, un proyecto de rehabilitación y otro de mejora y ajardinamiento del palmeral de Jinámar. Así, en el Parque de la GC-1 se deben invertir unos 300.500 euros; en el denominado Parque El Litoral, el gasto ascendía a poco más de 600.000 euros; en el Alfredo Bescós la inyección de capital también era similar y en el de La Restinga, con un proyecto de excavación arqueológica a la vista, el gasto ascendería a 737.503 euros. Completan la relación los 510.000 euros que se tendrían que haber invertido en rehabilitar el Barranco Real de Telde y los 226.090 que se reservaron, a priori, para mejorar y ajardinar el palmeral del Valle de Jinámar. **A. J. F.**

Según datos del Ayuntamiento, de los 13,65 millones la sociedad Parque Marítimo de Jinámar, participada por Promociones Horneras, tendría pendiente de gastar otros 2,9, pero lo cierto es que en el consistorio tampoco tienen constancia de que los proyectos de obra contenidos en el Plan Especial del Parque –la figura urbanística que permitió la construcción de Las Terrazas y El Mirador– hayan sido redactados. "Hemos pedido a dos técnicos que nos detallen qué es lo que se ha hecho y dónde", recalcó el edil, quien ahora pretende que la entidad privada aporte el dinero pendiente y ejecute los trabajos previstos junto a

Cronología

▶ Orígenes
El convenio de 1998
Horneras firma con el Gobierno de Canarias un convenio el 19 de octubre de 1998 con el que se revisa el Plan Especial del Parque Marítimo de Jinámar y se le asigna al inversor un aprovechamiento comercial en compensación por el abono del justiprecio e intereses establecidos por el Jurado de Expropiaciones.

Visto bueno en 1999
La revisión del Plan Especial recibe el visto bueno el 5 de julio. En febrero de 2002 se aprueba el Plan General de Telde, pero se queda fuera la figura urbanística que regula el desarrollo del parque marítimo hasta que se incorpore su ordenación pormenorizada.

▶ Tramitación
El trato de 2003
En marzo de 2003, el pleno de Telde ratifica el convenio con Horneras que fija el pago de plusvalías.

El acuerdo vital de 2005
La Junta de Gobierno le da licencia para construir a Horneras, pero condiciona la entrega de la licencia de reconocimiento final de obras y la de primera ocupación a que se inviertan 13,65 millones en varios parques arqueológicos y zonas verdes anexas.

Recepción en 2008
Tras varios años de trabas burocráticas y fallos judiciales, en marzo de 2009 se otorga el reconocimiento final de obras, pero sin cumplir los condicionantes impuestos en mayo de 2005. Ahora, el pacto exige responsabilidades por ello, tanto políticas como de algunos técnicos.

El carnaval de 2013 se realizará solo con la ayuda de empresas privadas

Festejos descarta destinar "ni un solo céntimo" a las carnestolendas, que se desarrollarán en febrero y cuya temática se elegirá por Internet

A. J. F.
TELDE

Telde tendrá carnavales en 2013, pero sin gastar del erario público ni un solo euro. El anuncio lo realizó ayer el segundo teniente de alcalde y hombre fuerte de Coalición Canaria (CC) en el Ayuntamiento, Pablo Rodríguez, quien aseguró que las dificultades que atraviesa el consistorio han obligado a tomar esta medida. La ciudad tendrá en febrero sus carnestolendas, pero la vistosidad, la espectacularidad y la grandiosidad de las mismas dependerán exclusivamente del respaldo financiero que el pacto logre recabar de empresas colaboradoras y patrocinadoras. Ya en la última edición se dio un paso en esa línea al conseguir que 110.000 de los 150.000 euros que costaron los fastos procediesen del sector privado, si bien a día de hoy hay varios ganadores de los concursos que no han cobrado su premio.

La idea que maneja Rodríguez es mantener la gala de la reina adulta y la gala drag, además de la carrera de tacones y la cabalgata. El munícipe agregó que la temática será elegida por la ciudadanía a través de Internet. Antes de estos fastos, Telde celebrará San Gregorio y Fin de Año. Para esta última cita, se baraja usar la explanada de aparcamientos de Alcampo como lugar para celebrar el *macrocotillón*.



Un momento de la carrera de tacones de este año. | JOSÉ CARLOS GUERRA

Telde



Los proyectos de los cuatro parques del centro Las Terrazas son inservibles

La intervención vulnera el Plan Especial esbozado en la década de 1990 para la costa de Jinámar ■ La regeneración del Barranco Real debe esperar otro año más

Antonio José Fernández
TELDE

El entorno del parque marítimo comercial de Jinámar continuará siendo un erial. Al menos, durante el presente año. Según fuentes municipales consultadas esta semana por este periódico, los cuatro proyectos que fueron en su día redactados por iniciativa pública y que iban a ser financiados por el promotor del parque marítimo para complementar al centro comercial Las Terrazas desde el punto de vista del ocio, del medioambiental y del cultural, no sirven.

"No cumplen con las determinaciones recogidas en el Plan Especial que rige para la zona", reseñaron en la institución local. La subsanación de los errores que se debe de afrontar es de tal envergadura que todo apunta a que el Ayuntamiento tendrá que encargar de nuevo la redacción de estos proyectos, cuya realización se iba a afrontar con una partida de 2,3 millones de euros entregados en su día por los empresarios de la zona a modo de aval.

La administración propuso en su momento la creación de un parque botánico, otro acuático y dos arqueológicos en los taludes próximos a Las Terrazas. De hecho, estas actuaciones, según venía recogido en el convenio firmado en 1998 que dio paso a la configuración del nuevo emporio de ventas, tendrían que haberse materializado de forma paralela a la construcción del centro comercial, atendiendo especialmente al estado de degradación que presentaba el entorno y al riesgo de extinción del endemismo vegetal Lotus Kunkelii, la famosa yerbamuda, que sí ha podido sobrevivir al paso del tiempo gracias a que los empresarios cerraron otro trato con el Cabildo de Gran Canaria para edificar un centro de interpretación alusivo a esta planta en las cercanías de la entrada al antiguo Polígono de Jinámar y para habilitar una serie de balancones donde proceder a la repoblación de la especie.

El caso es que la creación del resto de parques se fue postergando en el tiempo hasta que el Ayuntamiento de Telde requirió a los particulares que asumieran sus compromisos. En enero de 2014, como avanzó este rotativo, la ciudad encargó la redacción de los parques y se decidió a emplear el aval depositado por el parque marítimo con tal fin. La Concejalía de Obras Públicas, departamento que por aquel entonces dirigía Ignacio Serrano, comenzó a mover el expediente y encargó la confección de los diferentes proyectos.

En primer lugar, la intervención más ambiciosa que se iba a desplegar en el cauce bajo del Barranco Real iban a suponer la regeneración del espacio existente entre el sector sur de Las Terrazas y la Estación Depuradora de Aguas Residuales (EDAR) del Valle de Jinámar con algo más de 600.000 euros. Al norte de esta área, en una parcela de forma longitudinal, se iba a crear el segundo de los parques, bautizado con el nombre de Alfredo Bescós. Básicamente, en él se iban a habilitar una serie de elementos para el ocio juvenil y el esparcimiento, además de una serie de miradores, un circuito de seguridad vial gracias a la disposición que estos presentan, con una gran rampa central que ejerce como elemento de unión.

La costa también fue objeto de atención en el convenio firmado hace casi 20 años. Por ello, se dio forma en los planos al denominado Parque del Litoral, que ponía especial énfasis en recuperar el borde marítimo para facilitar la práctica de deportes náuticos que ya disponen de amplia presencia en este rincón, como es el caso del *kitesurf*. Los redactores de este tercer proyecto incluyeron la creación de seis dunas artificiales utilizando grandes rocas de la zona y construyendo una especie de graderío, complementados con un sendero peatonal, un quiosco, varios vestuarios y hasta un carril bici, que tiene su elemento más parecido en los propios viales de la cercana urbanización Eucaliptos II del Valle de Jinámar.

Por último, también en el espacio comprendido entre el talud de la autovía GC-1 y el edificio matriz del centro comercial se pretendía ejecutar un profundo remozamiento de su imagen. Para ello, la idea inicial era la de recurrir a distintas especies vegetales para tamizar esa pequeña loma con tonos verdes, amarillos y rojos, al tiempo que se construían otra batería de pequeños miradores. La superficie bruta de intervención superaba levemente los 113.000 metros cuadrados. Sin embargo, la llegada de los tractores tendrá que esperar hasta que se vuelvan a ajustar los proyectos a los usos que permite la normativa vigente.

Por otro lado, los acuerdos con los promotores también dejaron algunos efectos ya palpables sobre el terreno. De un lado, se procedió al acondicionamiento del yacimiento arqueológico de Llano de Las Brujas (que cuenta con grandes postes de color rojo y linda con la autovía); del otro, se pudieron financiar nuevas prospecciones en el yacimiento próximo de La Restinga.

Los empresarios aportaron 2,3 millones para esta intervención en la costa de Jinámar

Igualmente, el *planning* establecido reservaba fondos para la confección de un proyecto eléctrico que dotase de dinero a dichas iniciativas y fijaba un pequeño remanente para la mejora del palmeral de La Noria de Jinámar. Un inmueble que estaba acondicionado para reabrir sus puertas como Museo del Agua, pero que en los últimos meses ha sido objeto de saqueos y actos vandálicos.

Las instalaciones deportivas pergeñadas para el Parque del Barranco Real aún están por definir. Y lo que ya se ha descartado de manera definitiva es la creación de un gran lago con peces. Iba a ser uno de los elementos fetiches del espacio, pero su complejidad ha hecho que se renuncie al mismo.

Un jardín longitudinal sustituirá a la lámina de agua de la rambla de Arnao

La ciudad ejecuta un plan para recuperar la mayor parte de las 74 fuentes que hay en el municipio y reducir la factura de agua

A. J. F.
TELDE

La lámina de agua que recorre longitudinalmente la rambla de Arnao se convertirá en una especie de jardín con esta misma forma, según avanzó el pasado miércoles el concejal de Fuentes del Ayuntamiento de Telde, Héctor Suárez, durante la visita que realizó al dispositivo de ornamentación ubicado ante la rotonda del Acueducto.

El edil del área indicó que problemas con las filtraciones y con la maquinaria emplazada en Arnao han obligado a replantear el aspecto que presenta el bulevar tras las constantes averías que en el mismo se registraban. La empresa Imesapi, encargada del mantenimiento de las fuentes de la localidad, ejecuta estos días un plan de choque en varios barrios del municipio para volver a poner a punto estos dispositivos, que suman 74. Varios de ellos presentaban graves deficiencias estructurales que hacían que las facturas por el consumo de agua se disparasen a pesar de que la mayoría de ellos disponen de un servicio de retroalimentación de caudal.

En el caso de la fuente ubicada en la avenida del Movimiento Ciudadano, el consistorio se ha visto abocado incluso a atender albaranes de 1.200 euros al mes a la empresa mixta Aguas de Telde.

Trabajos de reparación de su base han puesto punto y final al problema. La previsión es que la rotonda tenga su vaso de agua lleno y listo durante este fin de semana.


Panorámica que ofrece la rambla urbana de Arnao. | SANTI BLANCO

7.3 Los Picachos, antiguo ingenio azucarero de Telde.

Todos los meses de febrero, el Colectivo Turcón Ecologistas en Acción, toma el compromiso de recordar y hacer sentir la historia, a la vez que modelar con sus acciones todo un hito de participación, vínculo y contrato con el legado arqueológico y patrimonial de Telde y de Canarias en general.

Han pasado más 30 años desde la noche del 14 de febrero de 1994 cuando cayó una de las pilastras del antiguo Ingenio Azucarero de Los Picachos de Telde. Múltiples fueron la puesta en escena para mentalizar y crear un estado de opinión activo y de defensa de este bien patrimonial. Las administraciones se unieron y llegaron a un compromiso con la ciudadanía y con el patrimonio histórico de Canarias, haciendo valer ahora más que nunca, el lema de "todo lo que vale la pena hacerlo solos, se enriquece haciéndolo juntos".

Los Picachos y la globalización del "oro blanco".
El azúcar para Canarias en los siglos XV, XVI y ya en menor medida en el primer cuarto del XVII supuso el auténtico motor económico de la Isla, marcando su desarrollo, además de las que venían dadas por la pertenencia a estamentos militares, de la administración o religiosos, las diferencias sociales del momento. También los ingenios tanto con sus plantaciones, como sus núcleos fabriles y de población y sobre todo con la extracción permanente y continua de madera de los bosques isleños supusieron un fenómeno de transformación paisajística de gran importancia que sin duda marcó la fisonomía de la Isla en los siglos venideros.

Los ingenios azucareros pronto se convertirán en importantes emporios económicos a los que se les asocian no sólo las infraestructuras necesarias para la producción de azúcar (plantaciones, molino, salas de calderas, salas de purgado, etc.), sino que se irá creando un verdadero ente autónomo en el que se construyen las viviendas para alojar a los trabajadores del ingenio (especialistas, artesanos, asalariados, esclavos, etc.), hornos de pan, etc.

La exportación de azúcar permitió el despegue económico del archipiélago marcando el desarrollo de los principales núcleos poblacionales de las islas productoras, hasta que la competencia de las producciones americanas provoca la crisis y declive del azúcar en el archipiélago, obligando a la reconversión de la producción agrícola canaria hacia la producción de vino.

La expansión atlántica del cultivo de caña de azúcar culmina con su traslado a América, donde vivirá su apogeo y máxima expansión agrícola en las colonias españolas, pero, sobre todo, en las portuguesas, principalmente en Brasil, que constituye en la actualidad, el principal productor de azúcar en el mundo. Gracias a la incansable labor de Turcón-EeA, el Ayuntamiento de Telde adquiere la propiedad de Los Picachos, en mayo de 2021.

En las primeras "**Jornadas de los Ingenios Azucareros: Investigación, participación y valores a preservar, presentación pública de los resultados de la intervención arqueológica realizada en 2021"**, ciclo organizado por Turcón Ecologistas en Acción, el arqueólogo Valentín Barroso confirmó la existencia, relación, causa y efecto, de que las pilastras de Los Picachos coincidían con un Ingenio Azucarero, por si había dudas. Descubrió la recuperación de fragmentos de recipientes cerámicos variados y la zona del hueco de la rueda del molino, posible sala de molienda. Recreó con las modernas técnicas (dibujos y maquetas) lo que pudo ser la industria del azúcar en Telde, el Ingenio Azucarero de Los Picachos.

A lo largo de estas jornadas, se ha hablado, por ejemplo, de la llegada en el primer tercio del siglo XVI, de tres retablos flamencos de primera categoría a Telde, vinculados a la familia García del Castillo, propietarios de ingenios azucareros.

Las ruinas de Los Picachos todavía no han escrito su última página. Lo cierto es que el ingenio y el azúcar permitió trazar una línea tangencial atlántica, una ruta económica, social y cultural, entre Europa, Madeira, Canarias y el Nuevo Mundo. Todas estas investigaciones y su posterior divulgación, nos ayudarán a comprender mejor todo aquel complejo industrial del oro blanco que globalizó la realidad de Telde y su conexión con el mundo del siglo XVI.





Luis Pérez Aguado (†) (1949-2024) con sus publicaciones y charlas fue un gran impulsor de la protección de Los Picachos.



Foto de los manifestantes a favor de la protección de los Picachos.

Compromisos en las Terceras Jornadas de los Ingenios Azucareros: Investigación, participación y valores a preservar. Los Picachos: 30 Aniversario (1994-2024)

Más de 50 personas participaron el primer día de conferencias de las Terceras Jornadas celebradas en la Casa Museo León y Castillo de Telde. Un éxito de participación en un acto que abrió la presidenta de Turcón, Consuelo Jorges, indicó que "Los Picachos se encuentran en la memoria colectiva de nuestra ciudad. Muestra de ello está en las portadas de los libros "Telde. Sus valores arqueológicos, históricos, artísticos y religiosos" del sacerdote e historiador don Pedro Hernández Benítez, obra publicada en 1958. Y también figuran las pilastras emblemáticas de Los Picachos en la obra de don Luis Pérez Aguado "La caña de azúcar en el desarrollo de Telde".

En el mural escultural de relieve dedicado a la ciudad de Telde, obra del escultor Luis Arencibia Betancort y en el Instituto de Enseñanza Secundaria José Arencibia Gil en el que existe un mural con escenas significativas de Telde referidas a la caña de azúcar y a las estructuras del ingenio de Los Picachos. Más cercana en el tiempo, la remodelación del Salón de plenos del Ayuntamiento de Telde contempla en un esmerado trabajo de tallado en madera la representación de las pilastras.

En algunas ocasiones la imagen de Los Picachos también ha sido elegida en los carteles anunciadores de las fiestas de San Gregorio. Por tanto, comprobamos cómo las imágenes de las pilastras figuran en el imaginario ciudadano de este municipio como seña de identidad y pertenencia."

El Gobierno de Canarias, a través de su Director General de Patrimonio Cultural, Miguel Ángel Clavijo anunció que, probablemente, antes del verano esté redactado el proyecto de restauración y conservación del ingenio azucarero de Los Picachos. Este fue uno de los anuncios más importantes de las Terceras Jornadas de los Ingenios Azucareros.

Por su parte, el Director Insular de Patrimonio, Sebastián López, anunció que el expediente del BIC (bien de interés cultural), incoado por el Cabildo de Gran Canaria el pasado año, no ha recibido alegaciones y continúa su trámite para elevarlo a la Comisión Técnica del Gobierno y hacer la declaración definitiva. De esta manera, el Colectivo Turcon había solicitado más investigación, recursos y actuaciones urgentes en la parcela del Ingenio azucarero de Los Picachos para evitar su caída y según las declaraciones efectuadas por los responsables políticos, todas las administraciones están trabajando conjuntamente para avanzar en la protección y puesta en valor de Los Picachos.



Juan Ismael explicando la importancia de la cantonera de agua cerca de Los Picachos, año 2023.

GALARDON PARA EL "GRUPO PICACHOS" DEL INSTITUTO DE BACHILLERATO DE TELDE

Un profesor y cinco alumnos, todos ellos del Instituto de Bachillerato Mixto de Telde, fueron galardonados, el pasado curso, por un trabajo que este equipo realizó sobre arqueología científica e industrial y cuyo título fue "Localización de un Tacho a vacío y una Bomba de vacío a vapor, utilizados en la industria de tratamiento de la caña de azúcar".

La campaña, que había sido convocada, a nivel nacional, por el Ministerio de Cultura, a través de su Instituto de la Juventud, con la colaboración de el Museo Nacional de Ciencia y Tecnología, Radio - 3 de Radio Nacional de España, Adamicro y la Dirección General de Enseñanzas Medias, fue convocada en los primeros meses de 1984 bajo la denominación de "II Campaña Nacional Juvenil de Arqueología Científica e Industrial / 1984", habiéndose hecho público el fallo el día 10 de Junio de 1984.

El equipo galardonado, denominado "Grupo Picachos", estuvo formado por un coordinador, el profesor de Física y Química Alvaro Díaz-Torres y las alumnas Concepción Ortega Cruz, Josefa Ortega Gil, Merfat Amin, Rafat Gousheh, María Dolores Galván Muñoz y Gloria Suárez Cano. Mientras que las alumnas fueron invitadas a los "Encuentros de Cabueñes", en el C.E.I. de Gijón, del 16 al 30 de Julio, el coordinador lo fue a un Congreso de la Ciencia y la Tecnología, celebrado en las instalaciones del Museo de la Ciencia y la Tecnología en Madrid.

La Campaña establecía en sus bases la realización de un trabajo sobre arqueología científica que consistía en localizar un objeto u objetos que tuvieran algún valor para la historia de la ciencia o de la Técnica, y realizar un estudio lo más completo posible sobre ellos.

El interés inicial del grupo vino dado por la existencia de unas ruinas con forma de columnas, ubicadas no lejos del Instituto, y cuya denominación popular "Los Picachos" ha dado origen al nombre de una zona de la ciudad de Telde así como a alguna calle y edificio. Se creyó oportuno indagar más allá de las aulas respecto a lo que estas columnas representaban. Planteada la cuestión, se supo que se trataba de ruinas de un antiguo ingenio azucarero, quizás de uno de los primeros en que se comercializó el azúcar de caña. El querer saber algo más de lo que significó y lo que ha sido de esta industria que en su día contribuyó enormemente al desarrollo de lo que hoy es Telde, indujo al grupo a la búsqueda de restos de ingenios similares o de una época posterior. Finalmente se comprobó que de aquellas primitivas industrias, sólo quedaban los ya mencionados Picachos, y nada de la maquinaria



"Los Picachos". Restos de un antiguo ingenio azucarero de Telde.

Lo obtuvo en la II Campaña Nacional de Arqueología Científica e Industrial - 1984

utilizada, que en su práctica totalidad debía de ser de madera. Sin embargo, sí se localizó maquinaria, cronológicamente posterior, en buen estado de conservación, utilizada para el tratamiento de la caña de azúcar, en su momento. Esta maquinaria fue localizada en la denominada Fábrica del Azúcar, situada en la carretera de Telde a Valsequillo. En la actualidad la citada fábrica ya no funciona como la fábrica de azúcar que fue antaño, sino que parte de ella se halla dedicada a otros menesteres relacionados con la industria del ron. La nave donde se encuentran las máquinas estudiadas está, en la actualidad clausurada.

Las dos máquinas, que finalmente fueron objeto de estudio, la Bomba de Vacío o Vapor y el Tacho, forman parte de un conjunto, que a grandes rasgos va desde el Trapiche, donde la caña de azúcar se exprime para la obtención de su jugo o guarapo, hasta las centrífugas, pasando por los concentradores y el Tacho. El guarapo, procedente del Trapiche, se iba concentrando y decantando hasta su entrada al Tacho en que llegaba con una concentración de, aproximadamente 25° Baumé. En éste, que básicamente consiste en un gran concentrador a vacío, el jugo de la caña aparece en forma de disolución siruposa formada por azúcar y mieles. En las centrífugas, estos se separaban, pasando el azúcar a los secadores.

La Bomba de Vacío a Vapor, era la encargada de lograr el vacío en el Tacho.

El trabajo premiado, además de la descripción de las máquinas nombradas, se completó con un estudio de la influencia de la industria azucarera en el desarrollo socio-económico y urbanístico de la ciudad de Telde.

La III Campaña de "Arqueología Científica e Industrial / 1985", ya está en marcha. Cada equipo debe remitir, antes del 15 de Abril de 1985, una memoria en la que se exponga el nombre del objeto hallado, su descripción, la metodología de trabajo empleada y la relación del objeto con el sistema productivo, el conocimiento científico y el medio social. Toda la documentación debe ser enviada al Museo Nacional de Ciencia y Tecnología, en el Paseo de las Delicias, núm. 61, 28045, de Madrid. En la citada dirección se podrá solicitar toda la información, que sobre la citada Campaña, se precise.



Bomba de vacío a vapor. Vista general.

8 Lunes, 12 de Diciembre 1988
Diario de Las Palmas
ESPECIAL

«Los Picachos» y la cantonera de la acequia de la Heredad de Telde, bienes a proteger

ADOLFO SANTANA

Cumpliendo con los requisitos exigidos por la Dirección General de Cultura, publicados en el Boletín Oficial de la Comunidad Autónoma de fecha dos de abril de 1986, a petición realizada por el ayuntamiento de Telde en 1.984, éste ha enviado al citado organismo autonómico la relación de propietarios de los terrenos donde se asienta el ingenio azucarero de «Los Picachos» y la cantonera de la acequia de la Heredad de Telde.

De estos propietarios, herederos de Dolores Ramírez, Juan del Río Amor, Juan Rodríguez y Rafael Machín Reyes, sólo éste aparece empadronado en el municipio, aunque los contactos con los demás también se han podido realizar.

El expediente fue incoado por la Dirección General el 7 de marzo de 1986, acordándose que las ruinas del ingenio azucarero fueran declaradas monumento histórico artístico, aunque al final, la decisión ha sido declararlas «bien de interés cultural», que no varía sustancialmente las labores de cuidado y rescate que han de llevarse a cabo en estas ruinas.

El erudito Carlos Navarro Ruiz cree que las dos columnas fueron levantadas por Bernardino García , que se retiró a este ingenio para hacer vida penitente, cediendo sus bienes al H. de San Martín





JUAN SANTANA
Las autoridades municipales teldenses confían en que la Consejería de Cultura disponga de los recursos económicos necesarios para «Los Picachos»

«Aquellos locos por el azúcar»

El 4 de febrero de 1480 los Reyes Católicos expidieron en Toledo una Real Cédula por la que facultaba a Pedro de Vera para organizar administrativamente la isla y conceder datas de tierras y aguas, si bien los repartos no se hicieron hasta terminada la Conquista. Concretamente, el 19 de mayo de 1485, el Consejo y Moradores del Real de Las Palmas requirieron a Vera para que comenzara el reparto. Con tal fin, constituyó una comisión, en la que Telde estuvo representada por Juan Vélez de Valdivieso y Alonso de Zárate. Los cronistas hablan de un tercer personaje, pero de su nombre no han encontrado constancia los historiadores.

Una vez realizados los asentamientos, lo primero que se hizo fue prestar atención al apoyo y cultivo de la caña de azúcar, a cuyos explotadores se les daban, además, treinta fanegadas de regadío, frente a las doce habituales. La caña la hizo traer Vera de Madeira, que era conocida como la «isla del azúcar», junto con maestros especialistas, cañaveros y jornaleros portugueses para que aclimataran e hicieran prosperar el cultivo. Se comenzó por las tierras más aptas y de más fácil acceso, desde la costa hacia el interior isleño.

Con el cultivo de la caña de azúcar –según Pérez Aguado, en su obra «La caña de azúcar en el desarrollo de la ciudad de Telde»–, comenzó para esta localidad, al igual que para el resto del Archipiélago, la primera etapa de su historia económica.

De los beneficiados por los repartimientos en la Vega de Telde, entonces fértil y con abundante agua, destaca Alonso Rodríguez de Palenzuela, hermano de Tomás, que por el 1503 fundara la ciudad de Arucas. Alonso construyó en la Vega teldense tres ingenios que más tarde serían adquiridos por Gonzalo de Jaraquemada, Cristóbal del Castillo, cuyo ingenio llegó a ser el más importante de la isla y el portugués Alonso de Matos, que ya se había instalado en tierras teldenses.

La obra de un conocido penitente

El ingenio de Alonso Matos, según las crónicas, debía estar situado muy cerca de la Plaza de San Juan; el de Cristóbal García se encontraba en San José de Las Longueras, junto al Barranco de los Ríos y, el tercero, según Pérez Aguado, se debe corresponder con las ruinas de «Los Picachos», así llamado por las columnas que aún se mantienen en pie. El erudito Carlos Navarro Ruiz cree que las dos columnas de «Los Picachos» fueron levantadas por Bernardino García del Castillo, que se retiró a este ingenio para hacer vida penitente y que, por no haber tenido hijos, dejó sus bienes al Hospital de San Pedro Mártir.

En cuanto al funcionamiento de los ingenios, Guillermo Camacho asegura que no es aventurado suponer que tuvieran una estructura análoga a la de los molinos de agua que aún subsisten en Telde, como pueden ser el de Los Lozano, en Lomo Magullo, y el de Los Sánchez, en el mismo barrio.

El funcionamiento se conseguía de la siguiente forma: la fuerza motriz actuaba sobre las paletas de una rueda de madera y el movimiento se transmitía a través de piezas de madera, reforzadas con hierro y cobre, a un cilindro que trituraba la caña. A veces era necesario crear artificios que aumentaran la presión del agua. Este fue el caso del ingenio situado en el lugar que se conoce como «Los Picachos». Las dos columnas de piedra y cal que aún se conservan tenían por misión elevar el agua que caería en forma de chorro, creando así la fuerza necesaria.

Hacia 1560, se mantuvo el apogeo de la caña de azúcar, si bien la competencia de los azúcares africanos y americanos empezaban a señalar la decadencia de estos cultivos. Por esa fecha, ya sólo existían doce ingenios en Gran Canaria y en 1590 parece que eran sólo cinco los que quedaban en la isla.

«Salvar, como sea, lo que queda»

La importancia que tuvo este ingenio, al menos como valor histórico, ha motivado a las sucesivas corporaciones teldenses, sobre todo en la última década, para solicitar que sea declarado de interés cultural e histórico-artístico, con el fin de preservar no sólo el ingenio y la cantonera de la acequia de la Heredad, sino preservar la zona de construcciones que destrocen un testigo de la historia de la Vega, como ya ha sucedido con muchos otros que han sido pasto de la piqueta y la barbarie.

Juan Sánchez, concejal de Cultura del ayuntamiento de Telde, está empeñado en salvar las dos construcciones y de impedir que se construya en las inmediaciones. De ahí que hayan tomado acuerdos conducentes a hacer que la zona sea reservada para el ocio y el disfrute de los ciudadanos teldenses.

–No es cierto que la Consejería no tenga presupuestos para el próximo año, para destinarlo, concretamente, a la conservación de «Los Picachos». Lo que sucede es que ellos tienen un presupuesto global, sin especificar, y luego lo destinan a los diferentes temas. Estamos convencidos de que se librará una partida para «Los Picachos». Por nuestra parte, ya hemos enviado la relación de los propietarios para proceder a la negociación de la adquisición de los terrenos. Esa tarea ya está hecha. Lo demás vendrá por añadidura.

¿Que mejor regalo de Reyes?
Papi... "Que un TRIPLEX unifamiliar", papi...
¿Donde? En la zona de más tranquilidad de Maspalomas



Precios Promoción hasta el 20-12-88

CONSULTENOS: 761495 - 753708 - 753600

Anuncio oficial

DIRECCION GENERAL DE VIVIENDA
CONSEJERIA DE OBRAS PUBLICAS, VIVIENDA Y AGUAS
GOBIERNO DE CANARIAS

Por el presente se hace saber a todos los adjudicatarios de los Grupos José Antonio, Tite Roy Gatra y Juan Sarazá Ortiz, que han procedido a la amortización de las cantidades pendientes del precio de sus viviendas, que la firma de las respectivas escrituras, tendrá lugar en la Notaría de DON ERNESTO MARTIN LOZANO, sita en la calle Ginés de Castro, n.º 3, de Arrecife, los próximos días 14 y 15 del presente mes.

Para facilitar la firma de las mismas, los beneficiarios del Grupo José Antonio deberán comparecer el día 14, a las 9.00 horas.

Los beneficiarios del Grupo Tite Roy Gatra, el día 14, a las 12.00 horas.

Los beneficiarios del Grupo Juan Sarazá Ortiz el día 15, a las 9.00 horas.

Todos deberán concurrir aportando su Documento Nacional de Identidad.

EL CONSEJERO DE OBRAS PUBLICAS, VIVIENDA Y AGUAS
Fdo. Ildefonso Chacón Negrín

Miércoles, 16 de febrero de 1994 **GRAN CANARIA** LA PROVINCIA 19

DESAPARECE UN SÍMBOLO DEL PASADO AZUCARERO TELDENSE

Una historia de cerca de cinco siglos acabó rodando por el suelo el lunes por la noche. Las piedras de uno de los antiguos picachos, testigos de una otrora floreciente industria azucarera en el municipio, cedieron y cayeron causando daños materiales a diversos vehículos estacionados en la zona. La tardía hora del desplome, hacia las 23.00 horas, evitó, al estar la calle desierta, que las piedras aplastaran a las personas que transitan habitualmente por la zona, donde se hallan varias urbanizaciones. La pérdida irreparable de uno de los símbolos del patrimonio histórico teldense pudo evitarse, según los vecinos, si se hubiera hecho caso a las advertencias que desde hace dos años venían efectuando a las autoridades ante el pésimo estado de las viejas columnas de cal y cantos.

Los Picachos: la historia por los suelos

Una de las dos columnas de los restos del ingenio azucarero del siglo XVI, uno de los recuerdos emblemáticos de la ciudad, sucumbió el lunes ante el abandono institucional

S. Déniz
Telde

De Los Picachos ya sólo queda el nombre, en una calle, una urbanización y toda una amplia zona de Telde. Con el derrumbamiento de una de las columnas que formaron parte de un ingenio azucarero del siglo XVI, ha desaparecido uno de los símbolos emblemáticos de la ciudad y el vestigio más importante de su pasado azucarero.

Los dos picos, que sobresalían sobre la empalizada de la propiedad de Nicolás Machín, llevaban años amenazados por el deterioro, y así lo habían advertido al Ayuntamiento de Telde los vecinos del lugar. Sin embargo, la institución local no respondió nunca a los requerimientos vecinales.

Indignados ante lo sucedido, los vecinos relataban ayer que, poco después de las 22.00 horas, un gran estruendo, como si fuera una bomba, dominó la zona. Tras unos minutos de espera a que se disipara la nube de polvo que el derrumbamiento levantó, pudieron comprobar que la torre mayor, que llevaba años agrietada, se había caido, arrastrando consigo la base de la construcción.

Por su parte, el concejal de Patrimonio Histórico, Antonio Benítez, afirma que no conocía ni de palabra ni por escrito las advertencias de los vecinos sobre la situación en que se encontraban Los Picachos. Añadió que tampoco por su cuenta había detectado el peligro de derrumbamiento que pesaba sobre los restos históricos, ya que "están en una zona a la que no se puede acceder fácilmente y desde el exterior únicamente se ven los picos".

Su preocupación inmediata se centra ahora en mantener en pie el picacho que sigue en pie, aunque se puede caer en cualquier momento, ya que parte de la base donde se apoya ha desaparecido y lo demás ha quedado al descubierto. Con el fin de evaluar los daños producidos ha convocado con urgencia para el jueves una Comisión de Patrimonio.

Además, hoy dará cuenta en la Dirección General de Patrimonio Histórico del Gobierno de Canarias de lo sucedido, ya que ayer, por ser festivo en la capital, no pudo ponerse en contacto con las autoridades regionales. Mientras acuden los técnicos a evaluar los daños, Benítez ha ordenado que las piedras no se muevan del lugar en que han caído.

Indicó el concejal que la causa del derrumbamiento, aparte del deterioro de la edificación, ha sido la humedad, que se ha ido filtrando desde una acequia cercana hasta su base, lo cual ha terminado aflojando los cimientos. La teoría, sugerida por el propietario de la finca en que se hallan los restos, parece lógica al delegado, quien, de todas maneras, reconoce que "nada habría ocurrido, si Los Picachos se hubieran restaurado a tiempo".

Aseguró que en el año 1981 el Gobierno canario abrió un expediente para tramitar la calificación de Los Picachos como Bien de Interés Cultural. "En todo el tiempo transcurrido desde que se abriera el expediente, éste no se ha movido", señaló. En este sentido, dijo que propondrá que en la Comisión de Patrimonio del mañana se acuerde pedir a la institución regional que agilice los trámites para la referida declaración.

Víctima de la desidia

"No sólo los años han acabado con Los Picachos, también han influido los intereses y la desidia institucional", manifestaba ayer el Cronista Oficial de Telde, Antonio González Padrón. Su voz ha sido la única que ha tenido resonancia en Telde al referirse a la situación de deterioro de los restos del ingenio, que considera los más antiguos de todo el Archipiélago.

Lamentando que se haya perdido una construcción de notable valor histórico, explicó que Los Picachos no eran en sí el ingenio azucarero, sino parte del acueducto por el que discurría el agua que ponía en marcha la máquina que trituraba la caña. Además, recordó que Telde fue allá por los siglos XVI y XVII la primera productora de azúcar de Gran Canaria, y que esa materia elaborada salía precisamente del complejo del que formaron parte "esas dos columnas de piedra, que no apreciamos lo suficiente como para conservarlas".

"Varios años llevo recalcando la importancia de este único resto de ingenio azucarero del Siglo XVI, de importancia", se quejaba ayer el Cronista. Señaló que, además de su importancia histórica, Los Picachos tienen otros muchos valores, "incluso ambientales, porque las garzas anidaban cada año en la cúspide de las torres".

Comentó que ha sido una construcción emblemática para la ciudad, y que ha sido utilizado hasta en el escudo heráldico, confeccionado por el pintor José Arencibia Gil,que estuvo en Telde en los años 50. Finalmente, calificó la pérdida de este detalle histórico de la ciudad como un hecho lamentable, doloroso y sangrante.


ÓSCAR JIMÉNEZ

El picacho solitario se alza sobre las piedras de su hermano.


ANDRES CRUZ

Los Picachos, una imagen para el recuerdo.

El picacho caído se podría reconstruir partiendo de fotos

S. D.

La imagen de la calle Los Picachos, esquina Pablo Neruda, es desde ayer distinta. Durante algún tiempo, desde el casco hacia la costa, por la carretera del Calero, dejarán de verse los dos picos, ya que el concejal de Patrimonio Histórico, Antonio Benítez, acaricia la idea de la reconstrucción del picacho caído, a partir de documentos gráficos. Esta posibilidad será una de las cuestiones que estudiará la Comisión de Patrimonio Histórico Artístico en su reunión de mañana, según anunció ayer el concejal.

Tanto el edil como el Cronista Oficial de Telde opinan que la reconstrucción es viable, porque se trata de una obra de albañilería sencilla, que hoy se puede llevar a cabo. La reconstrucción se haría partiendo de los materiales que se usaron en el siglo XVI para poner en pie el ingenio azucarero, piedras y cal. Destacó el Cronista que la idea cuenta con las ventajas de disponer de las piedras que integraban la edificación, así como de fotografías que pueden servir de modelo.

Sin embargo, antes de iniciarse las tareas de reconstrucción, será necesario que el Ayuntamiento de Telde se haga con la propiedad del suelo que acoge los restos del pasado azucarero del municipio. El convenio de cesión de estos terrenos, por el cual la Corporación daría a cambio una parcela en El Goro a su propietario, no llegó a tiempo para la restauración. La revisión del Plan General ha retrasado el acuerdo, según Benítez, quien indicó que propondrá a la Comisión que inste al Ayuntamiento a agilizar los trámites.

TINTORERIA AVENIDA
LIMPIEZA DE ROPA EN SECO
MASCARITA: TRAENOS TU DISFRAZ
SERVICIO RAPIDO EN 1 HORA
LIMPIEZA DE ROPA EN SECO - COSTURA
ARREGLOS DE ROPA - AUTOSERVICIO DE LAVANDERIA
VISITENOS:
- C/. NESTOR DE LA TORRE, 24 - C. C. LAS ARENAS
- C. C. LA BALLENA - C. C. DINOCENTRO (HIPERDINO)
PISCINAS PLASTIFICADAS
Presupuestos sin compromiso.
PPC PISCINAS CANARIAS
TELEFONO: 24 80 18

LA PROVINCIA GRAN CANARIA Martes, 20 de febrero de 1996

TELDE

El ingenio de Los Picachos continúa abandonado 2 años después de su caída

Turcón denuncia la falta de interés del Ayuntamiento para restaurarlo

Belinda G. Mireles
Telde

Una representación del colectivo ecologista Turcón registró ayer en las oficinas municipales del Ayuntamiento de Telde una figura representativa de la estructura de Los Picachos, que se derrumbó hace dos años, como "símbolo de una política municipal con grandes lagunas, en lo que respecta al Patrimonio Histórico", y para recordar la promesa realizada por el alcalde, Francisco Santiago, quien aseguró hace dos años que iba a "acelerar los trámites" para restaurar este símbolo del pasado económico de la ciudad.

Los Picachos de Telde son los restos del antiguo ingenio azucarero construido en el siglo XVI, que se conservan en estado de completo abandono, igual que la inmensa mayoría de los abundantes yacimientos arqueológicos que salpican el municipio.

La entrega a las autoridades locales de la reproducción, realizada manualmente con materiales reciclados, fue el acto que culminó la campaña organizada por el colectivo ecologista teldense para 'conmemorar' que hace dos años se desplomó una de las columnas que conforman los restos de la antigua industria azucarera del municipio.

Los ecologistas denunciaron que los responsables de la institución local han demostrado una "absoluta falta de interés", en recuperarlos, y subrayaron que su preocupación "es comprobar que una estructura simbólica y señera de la ciudad está en el olvido más absoluto".

Recordaron además, que el ingenio "es históricamente importante, y además es uno de los pocos que existen en la Isla de Gran Canaria que presentan una estructura semialzada, hecho que facilita su observación sin dificultades".

El pasado sábado, se celebró una concentración junto a los restos de Los Picachos, situados en el barrio de San Gregorio, en la que se desplegaron pancartas para protestar por la dejadez municipal.



ANDRÉS CRUZ

Varios miembros de Turcón registraron ayer, en el Ayuntamiento, una reproducción de Los Picachos.

La guagua de Bayer visitó Telde

Unas 200 personas fueron atendidas ayer en la denominada *gluco-guagua*, del grupo farmacéutico Bayer, que visitó el municipio de Telde para realizar diagnósticos precoces de diabetes gratuitos a los ciudadanos interesados en someterse al mismo. El vehículo estará hoy en Gáldar, mañana en Arucas, y el jueves en la capital grancanaria, en horario de mañana y tarde.



ANDRÉS CRUZ

LA ALDEA

Los socialistas consideran desmesurada la subida de impuestos

Rafael Ramos Quintana
La Aldea de San Nicolás

El grupo municipal del PSC-PSOE en el Ayuntamiento de La Aldea, en una nota enviada a los medios de comunicación, señala que en el pleno celebrado el pasado mes de diciembre votó contrariamente a las "desmesuradas" subidas de los impuestos aprobados por Coalición Canaria. A su vez, critica las notas informativas con las que los nacionalistas han pretendido justificar los incrementos y considera que las tasas sobre invernaderos no tienen sentido, ya que están instalados en un 90 % de los cultivos, y constituyen un agravio para los pocos agricultores que por falta de recursos económicos no han podido construirlos con anterioridad.

En la misma nota los socialistas hacen mención a un listado de tasas e impuestos, como los correspondientes a informes urbanísticos, que de 200 pesetas pasan a 2.500; las obras menores que anteriormente estaban a 2.500 y ahora cuestan 5.000; las cédulas de habitabilidad, que se duplican y alcanzan las 16.000 pesetas; los proyectos de autoconstrucción, que se incrementan en 25.000 pesetas; así como el nuevo y polémico impuesto por construcción de invernadero de 2 pesetas por metro cuadrado, unas 11.000 pesetas la fanegada, a pagar sólo por una vez, como viene reiterando la mayoría de gobierno. Igualmente indican que el agua de abasto ha subido entre un 20 y un 40 %; la contribución urbana un 38 %; la basura un 25 %, y el impuesto sobre vehículos un 10 %.

Por otra parte, la Emisora Municipal ha empezado a realizar pruebas de emisión con programas exclusivamente musicales, que se puede sintonizar en el punto 106.9 de la frecuencia modulada. La nueva radio ha sido instalada en el Centro de Información Juvenil, antigua clínica.

Polígono Industrial de Arinaga



LA PROVINCIA Y **Diario de Las Palmas**
publicarán en breves fechas un suplemento monográfico de esta zona industrial con una amplia información, adjuntando plano de situación de las empresas ubicadas en este Polígono
Para más información y contratación publicitaria contactar con nuestro departamento comercial, ✆ 47 94 32 - 47 94 23 ó 47 94 88 (Juan Ramón RODRIGUEZ)

ADVERTENCIA AL PARTIDO POPULAR

Estando realizando una campaña de información al pueblo grancanario, con carteles y pegatinas, y habiendo observado que dichos carteles son, presuntamente, arrancados y deteriorados por miembros del Partido Popular, advierto al mismo que en caso de proseguir con esta conducta, procederé de la misma forma y en legítima defensa destruyendo los carteles del Partido Popular con idéntico derecho que ellos lo hacen.

Rafael Pablo Hernández Suárez
Ex miembro del Partido Popular

POMPAS FÚNEBRES LA SOLEDAD, S.A.
SERVICIO PERMANENTE
C/. CANALEJAS, Nº 36
Teléfonos: 36 55 68 - 36 59 11 - 36 17 32
PROVEEDORA DE SANTA LUCÍA, S.A.
Compañía de Seguros

24 LA PROVINCIA **GRAN CANARIA** Domingo, 16 de febrero de 199



QUESADA

Llegada del 'Peace Boat' al Puerto de la Luz y de Las Palmas.



IGNACIO PÉRE

Jóvenes de Telde, durante la recepción sin invitados.



IGNACIO PÉRE

El cónsul Yamashita y el alcalde, en la plaza Hiroshima-Nagasaki

La paz dejó esperando a Telde

El intercambio cultural entre jóvenes japoneses y teldenses no se pudo realizar en la ciudad porque la embarcación 'Peace Boat' no llegó a tiempo a puerto

Soraya Déniz
Telde

Telde se quedó ayer esperando al centenar de jóvenes japoneses que estaba previsto que pasaran la mañana en el municipio en un intercambio cultural con jóvenes teldenses. Las inclemencias del tiempo impidieron al Peace Boat, barco de la paz, atracar a la hora prevista en el Puerto de la Luz y de Las Palmas y los japoneses estaban atrapados todavía en alta mar y rumbo hacia Gran Canaria cuando dio comienzo en Telde una reducida muestra de los actos organizados para el intercambio.

De este modo, a las 9.00 horas, el centenar de jóvenes japoneses no pudo salir rumbo a Telde, ni estar a las 9.30 horas en la plaza Hiroshima-Nagasaki para la recepción del alcalde y la lectura de poemas, ni realizar las actividades de intercambio entre las 10.00 y las 13.00 horas, ni recorrer la ciudad antes del almuerzo, a las 14.00, en la Casa de la Condesa, y volver a Las Palmas de Gran Canaria sobre las 15.00.

Contra viento y marea

A pesar de la ausencia de los invitados, la recepción se hizo, porque cuando hay voluntad los obstáculos incordian, pero no impiden. Comenzó pasadas las 11.30 horas y además del honorable cónsul japonés en Canarias, Yamashita, y dos acompañantes, lo más nipón que había en la plaza Hiroshima-Nagasaki era el equipo fotográfico de Ignacio Pérez, el compañero gráfico. Hablaron el concejal de Juventud del Ayuntamiento de Telde, Ildefonso Jiménez, el cónsul y el alcalde, Francisco Santiago.

Los tres resaltaron que a las dos comunidades, "tan distintas y distantes", les une un afán común de defensa de la paz. Y mientras el cónsul agradecía la invitación, el alcalde se 'descolgaba' con un discurso en favor no ya de la paz, sino de la justicia en la distribución de los recursos de la Tierra y de la solidaridad de los países ricos para con los pobres. Los poemas también se leyeron y se plantaron unos árboles en la calle del Instituto José Arencibia Gil.

Después de comer, los jóvenes teldenses se trasladaron al Puerto para acudir a dar la bienvenida a los visitantes japoneses. En el muelle se repitió de nuevo la recepción y los jóvenes se intercambiaron regalos, para después marcharse juntos a la Cabalgata del Carnaval de Las Palmas de Gran Canaria, el auténtico encuentro. La carroza Japón-Telde fue de las más llamativas y divertidas vistas en la fiesta (Ver página 12).

Vía fax

Por fax se enteraron en el Ayuntamiento de Telde que el 'Peace Boat' llegaría con retraso. En principio era poco y hacía prever que sólo afectaría a parte de las actividades y que la visita sería posible. Así que los actos se pospusieron un par de horas. Sin embargo, el retraso fue mayor. A media mañana llegó otro fax y los planes se cambiaron sobre la marcha para que, después del almuerzo, los teldenses se trasladaran al Puerto.

El encuentro, que contó con la participación de diez colectivos juveniles de Telde y unos 150 jóvenes del municipio, lo programó la Organización No Gubernamental 'Peace Boat'. Esta ONG nació con el fin de establecer lazos de cooperación basados en una difusión veraz de la historia reciente japonesa y desde 1983 realiza viajes en barco, propiciando el intercambio de jóvenes japoneses con los de otras culturas.

La elección de Telde por Peace Boat para efectuar este encuentro, según ha explicado el concejal de Juventud, se debió a la política "no beligerante y de fomento de la paz" que ha llevado el Ayuntamiento de Telde durante años. El alcalde también hizo referencia durante su discurso a la política de paz, que precisamente desde 1983, viene llevando a cabo el municipio. La primera de las acciones fue la declaración de zona desnuclearizada en unos momentos en los que España debatía sobre su entrada en la OTAN.

Turcón denuncia el abandono del patrimonio al cumplirse tres años de la pérdida de Los Picachos

S. Déniz
Las Palmas de Gran Canaria

El colectivo ecologista Turcón denunció ayer, al cumplirse tres años de la pérdida de Los Picachos, el abandono en que se encuentra el patrimonio histórico y arqueológico del municipio de Telde, desde la propia basílica de San Juan a Tufia, sin dejar atrás los únicos restos de un ingenio azucarero del Siglo XVI que se conservan en Gran Canaria.

Durante una concentración, convocada a los pies de los restos del referido ingenio, conocido como Los Picachos, aunque desde hace tres años sólo queda un picacho en pie, el presidente del colectivo, Juan Jiménez, criticó la gestión municipal. "En el tiempo transcurrido, el Ayuntamiento no sólo no ha hecho nada por recuperar la antigua construcción, sino que, además, no ha cumplido con las directrices para la zona que establece el Plan General, unas directrices que implican automáticamente la conservación de Los Picachos", dijo.

Los miembros de Turcón advierten que el picacho que queda en pie también está en mal estado. Asimismo, reclaman que cuando se acometa la restauración se realice un tratamiento integral de la zona para recuperar también la cantonera de riego que se halla en el lugar y que igualmente tiene una importancia histórica para Telde.



IGNACIO PÉREZ

Miembros del colectivo ecologista Turcón concentrados a los pies de Los Picachos.

28 · GRAN CANARIA LA PROVINCIA Diario de Las Palmas Miércoles, 4 de julio de 2001

TELDE

El PP denuncia el abandono de un parque y del centro comercial del Valle

El concejal del PP, Gustavo García Rodríguez, ha denunciado, en dos escritos remitidos ayer al alcalde, la falta de limpieza y el abandono existente tanto en el parque situado junto al colegio Agustín Millares Sall como en los alrededores del centro comercial de La Loma, situado en la II Fase del Valle de Jinámar. El edil del PP apunta que dicho parque tiene rotos los bancos y tuberías de riego de los jardines, en los que con frecuencia aparecen arrancadas sus flores y plantas.

García denuncia que los vecinos tienen que soportar los ruidos de las motos de jóvenes incontrolados. El PP solicita al alcalde que la Policía Local recorra La Loma haciendo que se respeten las plazas y jardines, así como las ordenanzas sobre los ruidos.

Vías y Obras sacará esta semana a concurso el parque central de Jinámar

La mesa de contratación del Ayuntamiento de Telde tiene previsto sacar esta semana a concurso parte del proyecto de parque temático del Valle de Jinámar, que forma parte del Plan Operativo Local (POL) impulsado por la Unión Europea para municipios con más de 50.000 habitantes. La licitación de dicho parque asciende a 440 millones de pesetas, aportando unos 330 millones la Unión Europea y los 110 millones restantes la Corporación local.

La obra proyectada en una superficie de 40.000 metros supera los 1.100 millones, desarrollándose ahora la parte central del parque del Valle, que va desde la Casa de la Condesa hasta la Noria, en el que se encuentra el palmeral.



ANDRÉS CRUZ

Vista de parte del ingenio azucarero de Los Picachos, con la torre al fondo.

Urbanismo no logra obtener la parcela que alberga el ingenio de Picachos

La restauración de la vieja factoría deberá seguir esperando, tras siete años de su derrumbe parcial

Antonio Quintana
Telde

La Concejalía de Urbanismo del Ayuntamiento de Telde no logró, el pasado lunes, un acuerdo con los propietarios de los terrenos que albergan el ingenio azucarero de Los Picachos, con lo que todavía su restauración tendrá que esperar al resultado de una nueva negociación. El concejal Ildefonso Jiménez apuntó ayer que los dueños no aceptaron la propuesta municipal consistente en una permuta de los 800 metros cuadrados del suelo de Los Picachos por un solar de mil metros cuadrados en la zona industrial de El Goro.

El edil nacionalista expresó que los propietarios de los terrenos del ingenio azucarero le comunicaron su preferencia por ubicarse en suelo rústico en vez de en El Goro, ya que para su empresa de construcción le interesaba disponer de un solar más amplio. En concreto, los representantes de la empresa Machín consideran que la cesión del terreno de Los Picachos equivale a unos 4.000 metros cuadrados en suelo rústico.

Ildefonso Jiménez apuntó que en los próximos días van a "estudiar diversas alternativas de suelo rústico para intentar llegar a un acuerdo si es posible este mismo mes". Sin embargo, el edil consideró "muy difícil" que el expediente se concluya antes del próximo pleno, por lo que apuntó como más probable que el proceso se concluya dentro de dos meses.

Por segunda vez, los propietarios del terreno del ingenio azucarero de Los Picachos no aceptan irse a la zona industrial de El Goro, ya que, hace cinco años, la Concejalía de Urbanismo le hizo una parecida propuesta, que rechazaron, solicitando entonces sus dueños una parcela municipal ubicada en la calle Mesonero Romano, en La Pardilla. Siete años después del derrumbe de una de sus torres, febrero de 1994, el Ayuntamiento no ha cerrado un acuerdo, con lo que no puede todavía recuperar y garantizar la conservación del último vestigio de la importante industria azucarera desarrollada en el municipio desde el siglo XVI.

La FAVI pide al Ayuntamiento que regule la instalación de antenas móviles

La federación de asociaciones de vecinos independientes de Telde (FAVI), presidida por Jesús Calzada Negrín, ha solicitado al concejal de Medio Ambiente, Pedro Galván, a que dé curso a los estatutos regulares de antenas móviles en la ciudad.

La FAVI indica en su escrito que no están en contra de los móviles, sino del "sistema caótico de colocación de las antenas" en el municipio. La federación vecinal insta al Ayuntamiento a regular, a través de unos estatutos, la implantación de las antenas móviles "sobre la base de garantizar la salud de los ciudadanos". Jesús Calzada recuerda al concejal de Medio Ambiente que la responsabilidad administrativa de que las antenas de los móviles cumplan la normativa sobre la instalación y la conservación de las mismas.

Un socio de la asociación vecinal Cristo de Telde impugna su asamblea

El socio de la asociación de vecinos Cristo de Telde José Medina Hernández ha impugnado la convocatoria extraordinaria de una asamblea por varios defectos de forma. Además de los errores de convocatoria y el incumplimiento de la normativa sobre la realización de las asambleas, el ex presidente de Aetelde, José Medina, critica que el presidente de la asociación Cristo de Telde, Carmelo Almeida Santana, haya aceptado un cargo en la junta directiva de Faycanato sin contar con los avales de sus afiliados. Igualmente, Medina lamenta que las dos federaciones existentes en Telde –en referencia a Faycanato y FAVI– muestran "el servilismo de unos supuestos representantes a los partidos en los que militan".



ADOLFO MARRERO

Exposición de 52 fotos en La Fraternidad

La Sociedad La Fraternidad de Telde ofrece, desde ayer y hasta el 12 de julio, la primera exposición de la asociación de fotógrafos profesionales de Canarias. El colectivo pretende difundir el conocimiento, las experiencias y las últimas innovaciones tecnológicas. Las 52 fotos de la exposición son de Carmelo Pérez, Encarna Ramos, Francisco Sánchez, José Hernández, Julián Bustos, Luis León, Miguel Ángel Suárez, Miguel Peña, Orlando Pérez y Pedro Sosa Suárez.

La ciudad homenajeó con una ofrenda al doctor Chil y Naranjo en el centenario de su fallecimiento

A. Quintana
Telde

La ciudad de Telde rindió anoche un homenaje al doctor Gregorio Chil y Naranjo, con motivo del centenario de su fallecimiento, acontecido en la capital grancanaria justo hace 100 años hoy. El homenaje consistió en el descubrimiento de una placa de piedra de cantería conmemorativa en la fachada del Hogar Infantil Santa Rosalía, inmueble que construyó el Cabildo en el solar que albergaba la vivienda donde nació Gregorio Gil y Naranjo en 1831.

Después del descubrimiento de la placa, la comitiva se dirigió a la plaza de San Juan para hacer una ofrenda ante el monumento del insigne científico, erigido en noviembre de 1969, siendo alcalde Manuel Amador.



ADOLFO MARRERO

Un momento del homenaje al doctor Chil y Naranjo, ayer.

Domingo, 10 de febrero de 2002 LA PROVINCIA Diario de Las Palmas GRAN CANARIA · 29

TELDE

Uno de los elementos más importantes del Patrimonio Histórico Artístico de Telde, el ingenio azucarero de los Picachos, continúa por los suelos ocho años después de que se desplomase en parte. El único monolito que se mantiene en pie es el vago testimonio de un pasado esplendoroso del municipio, mientras el Ayuntamiento, que tiene desde 1996 un proyecto de restauración, no consigue desbloquear las negociaciones con sus propietarios.



ÓSCAR JIMÉNEZ

Estado en que quedó parte de la estructura de Los Picachos al desplomarse el 14 de febrero de 1994.

La restauración de Los Picachos sigue pendiente ocho años después de su caída

Antonio José Fernández
Telde

El ingenio azucarero de Picachos sigue con la triste imagen que adquirió el 14 de febrero de 1994, hace ya prácticamente ocho años, cuando uno de sus pilares se vino literalmente abajo y, con él, una parte importante del patrimonio histórico de la ciudad.

Cuando ya ha pasado casi una década de aquel lamentable derrumbe, el Ayuntamiento de Telde sigue teniendo en la restauración del complejo azucarero una deuda pendiente, dificultada por las eternas negociaciones que mantiene con los propietarios del terreno en el que se erige aún uno de los monolitos.

Las eternas negociaciones entre dueños y Ayuntamiento no acaban de cerrarse

La Concejalía de Patrimonio ha barajado distintas opciones, entre las que se ha llegado de hablar de una permuta o incluso una expropiación, pero la solución no llega, el monumento sigue a expensas de cualquier otro desastre y sólo un proyecto que coge polvo en las estanterías municipales redactado en 1996 por el arquitecto Diego Pastrana da cuenta de las intenciones de la institución por recuperarlo.

El próximo jueves, día de San Valentín, se agregará un año más a la lista de espera. Desde el desplome, el colectivo ecologista Turcón de Telde se ha encargado de recordar la supuesta indiferencia del Ayuntamiento en este asunto, convocando concentraciones o entregando maquetas a escala en las que se puede ver una estampa pasada de Los Picachos, pero con muy poca similitud a su apariencia actual.



LA PROVINCIA / DLP

Proyecto de restauración, suscrito en 1996 por Pastrana.

La infraestructura fue declarada el 7 de marzo de 1986 como monumento histórico-artístico por la Consejería de Cultura y Deportes del Gobierno de Canarias.

El nuevo Plan General Municipal de Ordenación entra en vigor

Antonio Quintana
Telde

El nuevo Plan General Municipal de Ordenación (PGMO) de Telde entró ayer en vigor, una vez que el pasado viernes fue publicada la resolución de la Dirección General de Ordenación del Territorio de la Consejería de Política Territorial y Medio Ambiente, al frente de la cual está Fernando González, por la que se aprueba definitivamente el PGMO.



J. SANTANA

I. Jiménez.

Sin embargo, dentro de la nueva planificación urbana no están integrados los sectores de suelos urbanizables de Aguadulce y plaza de toros, el equipamiento estructurante 1-3-5 parque marítimo de Jinámar, que tendrán que pasar por nueva información pública y pleno para volver a la Cotmac para su aprobación definitiva.

Igualmente, queda suspendido el suelo urbanizable sectorizado no ordenado 1-3-n de Gando y el sistema general seis del parque aeroportuario de actividades económicas hasta que se apruebe el Plan Territorial correspondiente al parque.

Suspensión de la página 'web'

Por otro lado, el concejal de Urbanismo, Ildefonso Jiménez, ha manifestado que han instado a la empresa confeccionadora de la página *web* del Plan General a suspender la misma hasta que se incorporen las modificaciones incorporadas en la aprobación definitiva del PGMO y evitar que las personas puedan tener una información incompleta.

El edil nacionalista considera que el nuevo documento estará disponible en Internet antes de un mes en www.ayuntamientodetelde.org. Jiménez manifestó que para el Ayuntamiento de Telde el nuevo planeamiento urbano está zanjado desde el pleno extraordinario del pasado 13 de enero, en el que se asumió el texto refundido del PGMO.

Casi la mitad de la población del municipio es natural de otras localidades canarias

Antonio Quintana
Telde

Telde es el segundo municipio de Gran Canaria en el que la mayoría de sus habitantes (45 %) proceden de otros municipios canarios, siendo el primero Santa Brígida, cuyo porcentaje es sólo dos puntos superior. Según el *Anuario Social de España 2001* de la fundación la Caixa, 39.645 residentes en la ciudad de los faycanes han nacido en otros pueblos de la Comunidad Autónoma de Canarias, lo que representa el 45 % de los 88.110 vecinos teldenses.

Sin embargo, casi la mitad (un 48,4 %) de los ciudadanos que tenía hace un año el municipio nacieron en Telde, procediendo el 4,6 % de otra Comunidad Autónoma y sólo un 2 % ha nacido en un país extranjero. En cuanto al sexo, prácticamente el número de hombres y de mujeres es coincidente, con sólo una diferencia de casi 200 a favor de los varones.

La media, 33 años

El citado informe señala que la edad media de la población teldense es de 33 años, siendo la media de edad de las mujeres un 1,3 años más que la de los hombres.

La tasa de natalidad se sitúa en un 1,6 % algo más de medio punto de la provincia de Las Palmas, la tasa de fecundidad es de un 39 %, la de mortalidad de un seis por ciento, y la tasa de nupcialidad un 5,5 %, ocho décimas de la media provincial.

El paro registrado del municipio, según el informe de 2001 de la fundación la Caixa, se eleva al 9,5 %, casi tres puntos superior a la media de Las Palmas. Telde es el municipio con mayor tasa de desempleo de toda la provincia, siguiéndole los municipios del Norte, Gáldar, con 9,3 %, Agaete con 8,6 % y Guía, con 8,4 %.

Los anteriores datos se refieren a la situación demográfica de principios de 2001, ya que el padrón municipal de este año registra ha superado ya los 92.500 habitantes, como ha recogido este periódico.



JUAN GREGORIO

El Cubillo vuelve a tener tres carriles

Las labores de reasfaltado de la rotonda de El Cubillo y de la Circunvalación –que ejecuta el Cabildo desde hace un par de semanas– devolverán a aquella glorieta los tres carriles con los que contó hasta que el paso del tiempo acabó con las señales viarias. Hasta ahora, las marcas imperceptibles dificultaban la circulación para los vehículos que se incorporaban desde San Juan o la arteria principal.

Viernes, 15 de noviembre de 2002 LA PROVINCIA Diario de Las Palmas ESPECIAL • XIX/57

FIESTAS DE SAN GREGORIO TAUMATURGO 2002 TELDE

Recuperar el amplio patrimonio histórico, asignatura pendiente

El ingenio azucarero de Picachos, emplazado en el barrio de San Gregorio, sigue esperando con paciencia su restauración. Hace ya casi nueve años que una de sus torres se vino abajo y, con él, una parte importante del patrimonio de la ciudad. El Ayuntamiento de Telde no ha cejado un solo año en intentar sacar adelante el importante proyecto de recuperación que tiene para esta infraestructura, otrora santo y seña de las transacciones comerciales en el núcleo, pero el suelo sobre el que se asientan los restos no es de propiedad municipal, y particulares y Consistorio no consiguen cerrar un acuerdo económico que haga viable la tan ansiada intervención.

El arquitecto Diego Pastrana diseñó en 1996 un plan para la reconstrucción de los cuatro originarios monolitos que tenía esta infraestructura hidráulica y la construcción de una plaza pública, pero este boceto sigue durmiendo el sueño de los justos. Con la incógnita de saber si la Concejalía de Patrimonio Histórico que dirige Ildefonso Jiménez mantiene su apuesta por la propuesta de Pastrana, lo que ya se conoce a ciencia cierta es que la primera estimación económica que se realizó en su día para ejecutar tal actuación ha quedado más que desfasada.



LA PROVINCIA / DLP

Aspecto que presentaba el ingenio azucarero de Picachos tras su derrumbe parcial en febrero de 1994.

El Ayuntamiento mantiene la idea de restaurar el ingenio azucarero de Picachos, que tuvo su último derrumbe en 1994

Intentos

Los técnicos y responsables municipales lo han intentado todo para obtener elsuelo sobre el que se hallan los restos de Los Picachos. Unos restos que fueron declarados como monumento histórico-artístico por la Consejería de Cultura y Deportes del Gobierno de Canarias el 7 de marzo de 1986.

Así, las hemerotecas recuerdan que en distintas ocasiones se han barajado tanto una permuta de terrenos o una expropiación, pero la solución sigue sin llegar. Hasta la noche del 14 de febrero de 1994 la ciudad aún contaba con dos de sus torres en pie, pero aquella noche una de ellas se desmochó y sus ladrillos aplastaron en su caída la cabina de un camión, sin que hubiera que lamentar víctimas.

Hay que recordar que uno de los distintos colectivos que con más fuerza ha exigido a las instituciones -principalmente al Ayuntamientola recuperación de estos vestigios es el grupo ecologista Turcón.

Los miembros de esta ONG han instaurado como algo tradicional en sus agendas una concentración el 14 de febrero para reivindicar la restauración de Los Picachos. En ellas bien se ha hecho entrega al Consistorio de la localidad oriental de una maqueta a escala de la pieza, bien se han optado por iniciativas más soronas, caso de las pequeñas manifestaciones ante el mercado municipal.

Molino del Conde

El antiguo Molino del Conde ubicado en la calle El Roque de San Gregorio es otro de los elementos del patrimonio histórico y cultural en los que el Ayuntamiento de Telde ha puesto los ojos. Resueltos los problemas relacionados con su titularidad, el Consistorio, que tiene previsto ceder parte de sus instalaciones como sede al Círculo Cultural, se ha fijado como meta la ejecución de un trabajo interno en el imueble, respetando su apariencia, para hacer de él un museo etnoagrario que recuerde a las generaciones venideras cuán importante era la actividad agrícola en los antiguos Llanos de Jaraquemada. La edificación data de 1829 y perteneció al Conde de la Vega Grande y a la heredad de aguas de la Vega Mayor.

La Concejalía de Patrimonio ya ha encargado al gabinete de arquitectura de Álvarez, Alvarez y Navarro su recuperación.Una intervención que, previsiblemente, pueda ejecutarse a lo largo del próximo año 2003, tal y como anunciara el alcalde de Telde en mayo de este año, cuando giró una visita a las dependencias en compañía del edil de Patrimonio y de los medios de comunicación. Tras su restauración y nueva puesta en funcionamiento, el ingenio azucarero de Los Picachos debe de ser el nuevo objetivo.

Recuerdos de otro noble edificio

El escenario de las fiestas de San Gregorio ya está acabado en el recinto ferial de Picachos. Jugando con lonas y luces de colores, su fondo simula la cornisa de otro edificio importante en el patrimonio histórico de Los Llanos: la iglesia de San Gregorio, de corte neoclásico en su frontis. A la derecha, boceto elaborado por Javier Martel para arropar a una tarima de cerca de 220 metros cuadrados de superficie.



JAVIER MARTEL

DOMINGO 17 FEBRERO 2008. CANARIAS 7. PAG 28

Telde

PICACHOS

Ecología. La Concejalía de Medio Ambiente lleva a cabo el programa *Ecología Popular* que consiste en realizar visitas de interés para los colectivos vecinales. **Carnaval.** La alerta por fuertes vientos aplazó la gala de la reina para hoy a las 21.00 horas y queda suspendida la gala infantil prevista para esta tarde.

SIGLOS QUE SE ESFUMAN EN DÉCADAS

El ingenio azucarero de Los Picachos se levantó en el siglo XVI. Más de cuatro siglos separan diferentes momentos históricos, en los que las pilastras han sido testigos mudos de las transformaciones de Telde. Unas transformaciones que han mutilado el trapiche. En los últimos 30 años se ha deteriorado más que en toda la vida anterior. «Nadie es ignorante de la importancia de Los Picachos ni en Telde ni en Gran Canaria», asegura el cronista de la ciudad, Antonio María González Padrón. ¿Será dejadez?



ARCADIO SUÁREZ

Para llorar. *La imagen muestra lo único que queda del ingenio azucarero, una industria que fue motor económico de Telde en el siglo XVI.*

Picachos o el eterno abandono

HACE 14 AÑOS QUE SE DERRUMBÓ PARCIALMENTE UNA DE SUS PILASTRAS

Las palabras se las lleva el viento y los hechos nunca llegan, pero año tras año siempre se repite la misma promesa de salvaguardar una parte importante del patrimonio histórico de la ciudad, Los Picachos. El 14 de febrero de 1994 parte de la historia de Telde se derrumbó con la caída parcial de una de las pilastras que conducían el agua de este ingenio azucarero.

MIGUEL A. GUTIÉRREZ / TELDE

Protagonista de las disputas entre los partidos políticos, el trapiche de Los Picachos y sus defensores aguardan que llegue su momento, un momento que parece, nunca va a llegar. Mientras tanto, cambian los colores de los gobernantes, cambian las caras de los alcaldes pero persiste el mismo discurso de siempre: «estamos en negociaciones, en breve el suelo será municipal», recuerda el cronista de la ciudad de Telde, Antonio María González Padrón. Sin embargo, Los Picachos ha sido utilizada como arma arrojadiza entre los gobernantes y la oposición en los diferentes mandatos. El último episodio, esta misma semana con la denuncia del Partido Popular (PP) a los miembros del PSOE que el año pasado, estando en la oposición, se hicieron la foto delante de las pilastras con el emblema *Enamorados del Patrimonio, 13 años por Los Picachos*.

Para salvaguardar los restos del ingenio azucarero se ha llegado a pensar hasta en la creación de un parque. Cuando se pregunta al cronista sobre la dejadez y el abandono de los restos del trapiche recuerda que «no ha habido un alcalde, desde la llegada de la democracia, que no haya dicho, un año tras otro, que está negociando y que no pasarían tantos meses. Ésa es la declaración de todos los alcaldes teldenses». Han sido muchas las promesas, pero González Padrón puede afirmar «que a día de hoy no han llegado a nada».

También es verdad que han sido varios los intentos de declarar Bien de Interés Cultural (BIC) al trapiche, pero a pesar de incoar expediente y estar en manos del Cabildo de Gran Canaria, su declaración como BIC está frenado. El concejal de Patrimonio, Ildefonso Jiménez, fue el que impulsó su nombramiento en el año 1988 para intentar su posterior expropiación, sin embargo, nunca se produjo este hecho, años después, el 12 de febrero de 2008 el colectivo ecologista Turcón realizaría la misma petición. Ambos expedientes quedaron bloqueados en el Cabildo.

Tirando de historia, la explotación de la caña de azúcar tuvo, tras la conquista, un gran auge. Esta industria se convirtió en el principal motor económico de Telde y Gran Canaria durante décadas. Fue Cristóbal García del Castillo quien compra a los Matos el ingenio. García controlaba toda la producción desde el cultivo de la caña hasta la comercialización del producto final, que se encargaba de transportar en sus barcos hasta la ciudad de Amberes.

Sin duda, un pequeño pasaje de la historia que ha ayudado a la ciudad de Telde a ser lo que es. Ahora hace falta que alguien se ocupe de su necesaria recuperación. ¿Quién se apuntará el tanto?

ANTONIO M. GONZÁLEZ
Cronista oficial de Telde

«No ha habido un alcalde que no haya dicho que estaba negociando»



«Lo que puedo afirmar es que, a día de hoy, no han llegado a nada con Los Picachos»



JUAN CARLOS ALONSO

Años de lucha. *Colectivos y ciudadanos en la concentración celebrada ayer.*

Frente a la dejadez de las administraciones

■ Quien no ha desistido en su empeño a lo largo de los últimos años ha sido el colectivo ecologista Turcón. Una vez más los miembros de esta organización se concentraron ayer para recordar el decimocuarto aniversario de la caída de una de las pilastras de Los Picachos. «Ahora más que nunca solicita el apoyo de todos los partidos políticos, para que hagan un gesto por el patrimonio histórico de Telde» versaba su página web. Al colectivo se han unido en años anteriores otras asociaciones que luchan por la conservación del patrimonio de Gran Canaria como es el caso de Depaca. Asimismo, también han contado con el apoyo de ciudadanos comprometidos con su historia y su patrimonio. En esta ocasión, faltaron representantes políticos.

Turcón sigue abogando, al igual que en años anteriores, por una rápida intervención de reconstrucción, rehabilitación y acondicionamiento del lugar para uso didáctico.

BANDERA BLANCA

Carmelo Ojeda Rodríguez



Un icono de la incuria

Decíamos ayer es la célebre frase que se atribuye a Fray Luis de León, que comenzó así su lección en la cátedra salmantina tras un periodo de 4 años en la cárcel de la Inquisición por traducir la Biblia a la lengua vulgar sin autorización. Viene esto a cuento porque es la enésima vez, es un decir, que la situación de abandono de los vestigios del ingenio azucarero cobra actualidad.

En junio de 1972, siendo alcalde de Telde Agustín Florido Suárez, el Ayuntamiento promovió la publicación de una revista de 44 páginas con motivo de la festividad de San Juan, patrono de la ciudad. Aquella iniciativa editorial de la institución, que no tuvo continuidad a pesar del apoyo publicitario de muchos comerciantes locales, abría su portada con el titular «Telde, una ciudad comprometida con el desarrollo insular» y en páginas interiores se aludía a que era la «primera ciudad española sin murallas». En esta urbe, la nuestra, fundada por Cristóbal García del Castillo «comenzaron a florecer los ingenios azucareros y el mismo García del Castillo poseyó el más importante de la Isla».

Ilustraba esta crónica sobre el origen de Telde una foto en blanco y negro de los restos arquitectónicos de Los Picachos con sus tres pilares. Entonces, ya se denunciaba, en el pie de la imagen, que «el histórico monumento, completamente abandonado a la incuria de las despreocupaciones y desconocedores de nuestras cosas, es ahora una de las paredes de un taller de reparaciones mecánicas».

Este icono de la primera actividad agrícola de Telde, la de la caña de azúcar, que tanta prosperidad dio a esta ciudad, se conserva aún en pie porque la historia se ha armado de fortaleza para no perder a uno de sus testimonios más valiosos del siglo XVI y afear, así, la rapidez con la que algunos políticos diligencian permutazos ilegales o los muchos años de gobierno de otros sin que hayan sido capaces de lograr la propiedad del solar donde se alzan Los Picachos y proceder a su rehabilitación, un proyecto que yace en algún cajón de las oficinas de Urbanismo. Ayer, los ecologistas de Turcón se echaron una vez más a la calle para denunciar el último atentado a la integridad de este bien cultural, ocurrido hace 14 años. Los vestigios de Los Picachos no pueden continuar siendo la estampa viva de la indolencia institucional. ¡Ya está bien de tanta desidia!

Telde

PICACHOS | **Obras.** El Ayuntamiento ha procedido estos días a asfaltar varias calles de Playa del Hombre. Entre ellas está la calle Bécquer. **Exposición.** Josefina de Castro expone sus pinturas en la sala de la biblioteca de Arnao hasta el 12 de marzo.

Los Picachos cumple en estado casi de ruina 16 años de desidia

TURCÓN Y DEPACA PROTESTARON AYER PARA EXIGIR EL ARREGLO DEL INGENIO

Un año más las consignas, pancartas y pitos de Turcón y Depaca dieron voz al lamento de Los Picachos, una joya histórica que clama por que le den dignidad y respeto. Este ingenio azucarero del siglo XVI languidece en mitad del casco en estado casi ruinoso mientras el Cabildo parece mirar para otro lado.

G.FLORIDO / TELDE

Un aciago día de San Valentín de hace 16 años se desplomó una de las dos pilastras que conservaba milagrosamente el antiguo ingenio que para tratar la caña de azúcar levantaron los conquistadores en San Gregorio. Mañana este vestigio está de triste aniversario y un año más el colectivo ecologista Turcón y el de defensa del patrimonio histórico, Depaca, se reunieron en Telde para exigir que alguien ponga remedio a tantos años de desidia.

Y la pregunta que se hacían muchos de los que ayer protestaron frente a Los Picachos sigue sin tener respuesta. ¿Cuántos San Valentín más habrán de pasar para que el Cabildo actúe y proteja este vestigio de la primera y floreciente industria de Canarias? Pero cabe otra más desasosegante. ¿Cuántos años aguantará en pie la otra pilastra? Lo cierto es que muchos coinciden en que en cualquier otro lugar este tesoro del patrimonio no sólo estaría restaurado, sino que se erigiría en un reclamo turístico de primera magnitud.

EN TRÁMITES PARA BIC. Pero no sólo Turcón y Depaca se han acordado del aniversario, también lo ha hecho el edil de Patrimonio Histórico, Ildefonso Jiménez. Hizo público ayer un artículo de opinión en el que desgrana todos los intentos del Ayuntamiento, por ahora frustrados, para rehabilitar Los Picachos. La clave del problema está en que se levantan sobre el solar de un particular y no han fructificado las negociaciones que se han abierto con los propietarios, en distintas etapas, para intercambiar esos terrenos por otros.

Así las cosas, explica Jiménez, una de las salidas legales posibles pasa por declarar al ingenio Bien de Interés Cultural, que es lo que facultaría al Cabildo para exigir al propietario del suelo que lo restaure y para actuar de forma subsidiaria en caso de incumplimiento del particular. Jiménez recuerda que Telde llevó el expediente a Pleno varias veces en 2009 para reactivar la declaración de BIC, que estaba ya caducada. E insistió en un compromiso. «Si nos ceden las competencias para actuar, una vez lo declaren BIC, me compro-



G. MONTESDEOCA / F. SOCORRO



En un solar. *Arriba se observa una imagen inédita del ingenio azucarero de Los Picachos. Es una vista del solar de San Gregorio, tomada hace unos meses, donde sobrevive el ingenio rodeado de materiales de todo tipo y coches abandonados. En el margen derecho de la foto está el pilar que sigue en pie. En la foto de al lado, protesta de ayer de Turcón y Depaca.*

Las pilastras, restos de un acueducto



G.F. / TELDE

Los restos que todavía se mantienen en pie en San Gregorio corresponden a uno de los tres ingenios azucareros documentados en Telde en el siglo XVI y que, según apunta el profesor Luis Pérez Aguado en su libro La caña de azúcar en el desarrollo de la ciudad de Telde, pudo ser construido por Alonso Rodríguez de Palenzuela y posteriormente vendido a Gonzalo de Jaraquemada.

La teoría hoy más aceptada es que las pilastras que le dieron nombre al ingenio no son sino los pilares que sustentarían un canal de madera por el que circula-



Foto de la inauguración.

El área infantil de Las Huesas gana seguridad y juegos

Una inversión de 167.000 euros rediseña el parque

G.F. / TELDE

Los niños de Las Huesas uno de los barrios más popu losos del municipio, disfruta desde hace unos días de un de los parques infantiles má amplios y con más juegos d los existentes en la ciudad Una inversión de 167.000 eu ros realizada a través de un de los planes de cooperació del Cabildo con el Ayunta miento posibilitó dotarlo d las medidas de seguridad d las que carecía, agrandar s superficie e incrementar e número de juegos operativos

Las obras de remodela ción, que fueron inauguradas días atrás por el alcalde Francisco Santiago, y el con sejero insular de Cooperació Institucional, Carmelo Rami rez, rediseñaron este espacio situado entre la GC-1 y el ba rrio, y fundieron las dos área antes existentes (una plaza una zona infantil) en un sol parque para niños.

SUELO APTO. Con esa idea, s sustituyó el antiguo suelo d hormigón lavado, muy dete riorado por la acción de la raíces de los árboles, por u pavimento de hormigón im preso. Además, se retiró l arena de montaña, que in cumplía la normativa, y en s lugar se instaló caucho regla mentario sobre solera de hor migón. Se dotó a todo el con junto de nuevo mobiliario ur bano, de alumbrado público de una red de pluviales.

La remodelación no afect a las tinajas de adorno qu existían en el lugar. Lo que s hizo con ellas fue darles u tratamiento con pintura como también se hizo co todo el cierre perimetral qu tenía la antigua plaza y el par que infantil aledaño.

Las obras se ejecutaron e

MIÉRCOLES 28 MAYO 2014. CANARIAS 7. PAG 11

Telde

PICACHOS

MEDIO AMBIENTE. ACTOS. La alcaldesa y el edil de Medio Ambiente comparecen hoy en rueda de prensa (12.30) para presentar la agenda de actividades por el Día Mundial del Medio Ambiente



FRANCISCO SOCORRO

Los Picachos. *Vista de los restos de las dos pilastras que le dan nombre y que formaron parte de un ingenio azucarero en el Telde del siglo XVI.*

Patrimonio tasa la parcela de Los Picachos en 703.059 euros

» EL CONSISTORIO Y LOS DUEÑOS DEL SOLAR DEL INGENIO ALCANZAN UN ACUERDO

Los restos del ingenio azucarero de Los Picachos, los más consistentes y antiguos que se conservan en Gran Canaria de una industria de ese tipo, pasarán a manos del Ayuntamiento a cambio de 703.059 euros. Eso es lo que vale la parcela donde está. El Consistorio y los dueños del solar han llegado ya a un acuerdo.

G. Florido / Telde

No hay tiempo que perder. La estructura de piedra que ha resistido al paso de cinco siglos amenaza ruina. Sólo se conserva parte de las dos pilastras, llamadas picachos, que debieron sostener el canal de madera por la que bajaba el agua procedente de un depósito o de un naciente y que formaban parte de uno de aquellos ingenios azucareros que proliferaron por el Telde recién conquistado del siglo XVI. Este se levantaba en medio de plantaciones de cañas de azúcar que, 500 años después, fueron colonizadas por edificios de pisos y calles asfaltadas, de ahí que el ingenio se halle ahora justo en medio de la ciudad, en pleno meollo urbano de Los Llanos, y su salvación pase por que el Ayuntamiento se haga con el solar donde están estos restos.

Tras años de idas y venidas, el Ayuntamiento y la familia propietaria de la parcela han alcanzado un acuerdo. Lo anunció este lunes en el Pleno el edil de Patrimonio, Pablo Rodríguez, en el debate previo a la aprobación de una moción del PSOE en la que se pedía la recuperación de Los Picachos. El solar mide 756,80 metros cuadrados y linda con las calles Picachos y 8 de marzo. Está calificado con uso de espacio libre, pero un informe del 27 de noviembre de 2013 puso de manifiesto la viabilidad de tasarlo con uso residencial para hacer posible el acuerdo y que la familia, por su parte, lo había aceptado. Siendo así, el suelo fue valorado en 793.059 euros.

¿Y cómo se va a pagar? La propiedad ha visto bien que se le permute por un solar urbano en Arauz, de 452,79 metros cuadrados y tasado en 531.213,22 euros y que la diferencia hasta los 703.059 euros, 171.846 euros, se le abone en efectivo. La firma sólo espera por dificultades burocráticas.

HACE 20 AÑOS

YA SE CAYÓ UNA PILASTRA

Los Picachos necesita protección porque, no en vano, parte de una de las pilastras ya se vino abajo en 1994. Turcón y el cronista de Telde, Antonio González, se encargan de recordarlo todos los años. Un proyecto ideó convertirlo en parque arqueológico.



En Lomo Calasio. *Imagen de los sacos de cemento apilados*

Daños en el depósito municipal de agua de Lomo Calasio

G. F. / Telde

El depósito municipal que se construyó en Lomo Calasio está vacío y da imagen de abandonado. Hasta hace unos días la habitación aledaña al estanque, cuya propiedad comparten el Ayuntamiento y la empresa concesionaria del abasto público, Aguas de Telde, lucía una ventana de metal arrancada y en su interior se almacenaban sacos y sacos de cemento sin aparente vigilancia.

Desde el Consistorio se aclara que no hay abandono y que se trabaja en la mejora de estas instalaciones. Están ubicadas entre Las Medianías y la cantera de Santidad, lejos de enclaves urbanos

La apertura las oficinas El Cubillo, a de 97.000 e

G. F. / Telde

La apertura y p funcionamiento de nas municipales de llo, en San Juan, del rar otro poco. La Ju bierno Local tiene aprobar hoy los pli sacar a concurso las adecuación de las i nes interiores del que albergará en ur Ayuntamiento. Seg de Obras, Juan Mar ta de actuaciones de 97.000 euros y que rán básicamente en lización» de la in eléctrica y en la co de un circuito con de vigilancia.

Con todo, no bast ejecución de este para abrir de una ve Ayuntamiento. An que resolver tambi gio pendiente con la que ejecutó la ant edificio, y, además, los accesos al inmue

Los Llanos organiza un mercado po Día de Cana

Canarias7 / Telde

Los comerciantes sarios de la zona c de Los Llanos han do para el próximo de mayo una feria nía y gastronomía vo del Día de Cana evento ha sido p gracias a la inicia recién creada A Zona Comercial A Telde, según inform tal teldeactualidad.

La feria perm abierta al público 10.00 a las 20.00 ho puestos harán su ofertas y descuent puestos de perrit món, de suspiros Moya, pero también da canaria. Entre l nos los habrá que cuadros, trabajos cerámica, jabones o

Esta fiesta com cederá a la que un el viernes, montará tamiento en la Ca Condesa, en Jinám reunirá a 80 artesa

MARTES 7 ABRIL 2015. CANARIAS 7. PAG 8

Telde

PICACHOS | **SANIDAD. FERIA DE LA SALUD.** La alcaldesa y la edil de Sanidad presentan hoy en rueda de prensa el programa de actos de una nueva edición de la Feria de la Salud. El lema, *La inocuidad de los alimentos.*

El tripartito cierra el acuerdo para adquirir Los Picachos

EL EDIL DE URBANISMO PROPONDRÁ SU APROBACIÓN EN EL PLENO DE ESTE MES

Aunque sea con 21 años de retraso, Telde está a punto de saldar una deuda con su pasado. El tripartito ha cerrado los últimos flecos para la adquisición del solar donde se levantan Los Picachos, los restos de un ingenio azucarero del siglo XVI. La idea de Urbanismo es aprobar el acuerdo en el pleno de este mes.

G.FLORIDO / TELDE

Hay colectivos como Turcón que llevan 21 años manifestándose cada 14 de abril delante del solar de Los Picachos para exigir su rehabilitación. Fue un día como ese de 1994 cuando se vino abajo una de las dos pilastras que quedan de este vestigio industrial de los primeros años de la conquista y lo que han estado pidiendo es que se arregle y que se proteja todo lo demás. El problema es que el solar estaba y está en manos privadas y que, por si fuera poco, se halla en mitad de Los Llanos, en pleno casco de Telde, en un suelo de alto valor urbanístico que ha dificultado alcanzar un acuerdo con los propietarios de la parcela.

Ha sido así al menos hasta ahora. Según informa el edil de Urbanismo, Pablo Rodríguez, ya hay acuerdo y está cerrado. La base estaba pactada desde finales de 2013, pero fue días atrás cuando se salvaron los últimos escollos burocráticos. El particular aportó los documentos que faltaban y ahora sólo restaría, siempre según el concejal, que el Pleno dé el visto bueno a la operación. La intención del edil es llevar la propuesta al de abril.

El acuerdo es mitad permuta, mitad compra. El Ayuntamiento se quedará con la parcela donde están Los Picachos a cambio de darle al particular un suelo residencial en Picachos, también en Los Llanos, y de aportarle en metálico 231.840, 37 euros.



GERARDO MONTESDEOCA

En mitad del casco. *Imagen de la parcela objeto de la permuta. En el centro, las pilastras del ingenio.*

POTENCIAL

UN VESTIGIO ÚNICO

El valor de este enclave histórico no sólo radica en lo que se ve, los restos de lo que debió ser un acueducto para transportar el agua del ingenio, sino en lo que no se ve, en el material que podría conservarse en el subsuelo.

UNA OPERACIÓN POR 763.059 EUROS

El Ayuntamiento ha negociado con un representante de la familia propietaria, Rafael Machín. Se le dieron dos opciones de suelo para la permuta, una de tipo residencial y otra industrial, pero Machín optó por la de uso residencial. Y para calcular el valor del solar de Los Llanos objeto del intercambio, el Consistorio tomó como referencia que se trata de una pieza de 750 metros cuadrados y que la ordenanza que le sería de aplicación por la zona en la que se halla es la B1, en virtud de la cual disfrutaría de una edificabilidad de 2,8 metros cuadrados por metro cuadrado. Hechos los cálculos, los técnicos municipales valoraron que la parcela que guarda desde hace 500 años uno de los primeros ingenios azucareros que tuvo Telde vale 703.059 euros. El particular aceptó la valoración, pero dejó claro que por documentación catastral el solar tiene 814 metros cuadrados, por lo que el valor ascendería a 763.053 euros. A falta de que lo acreditase, el Ayuntamiento pactó darle un solar en Picachos de 452,79 metros valorado en 531.213 euros, y que el resto, unos 231.840 euros, se le abonarían en efectivo. Como Machín, según Urbanismo, ha aportado esa documentación que faltaba, se ha despejado el camino para sellar el acuerdo.



En guagua. *Imagen del anuncio del PSOE en una línea con la capital*

El PSOE retira un anuncio por el celo de otros partidos políticos

G.F. / TELDE

El PSOE de Telde ha decidido retirar una campaña publicitaria que tenía contratada con Global ante el celo mostrado por el resto de los grupos políticos. Así lo confirmó ayer el candidato socialista, Alejandro Ramos, que pese a que afirma tener serias dudas respecto a que los anuncios contratados estén afectados por la normativa electoral que entró en vigor la semana pasada porque es «ambigua», decidió evitar males mayores y los mandó retirar. Estaban contratados para las líneas 12, 36, 56 y 80 y han tenido un gran impacto. En todo caso, Ramos anunció que se volverá a activar el 8 de mayo, ya en campaña

Obras destina 75.000 euros en mejoras en el casco histórico

CANARIAS7 / TELDE

El casco histórico de San Juan se beneficiará con una inversión de 75.000 euros en los próximos meses. De esta cantidad, 60.000 irán destinados exclusivamente al asfaltado de varias calles del barrio con importantes deficiencias, y otros 15.000 a adecentar el entorno y mejorar la accesibilidad.

Se trata de una propuesta del edil de Vías y Obras, Juan Martel, que, con la idea de mejorar los viales, ha destinado esta cuantía del dinero previsto del Plan de Cooperación con los Ayuntamientos 2015 del Cabildo. La iniciativa se encuentra en fase de licitación y las tareas comenzarán en breve.

Se actuará en León y Castillo, Farmacéutica María del Pino Suárez López, Avenida del Cabildo, Luis Doreste Silva, José Arencibia Gil, Doramas y Doctor Castro Ojeda, entre muchas otras.

Mimi Barber también es canaria y entró en 'La Voz'

G.F. / TELDE

Mario Leal, el joven de La Herradura que probó suerte sin éxito en La Voz, el popular concurso musical de Telecinco, no ha sido la única voz canaria que logró superar los casting a nivel nacional, como por error publicó este periódico. En la segunda gala de las audiciones a ciegas no solo participó, sino que consiguió convencer a los coaches otra joven de las Islas. Se trata de Mimi Barber, de Las Palmas de Gran Canaria y 29 años, que ha entrado a formar parte del equipo que está formando Laura Pausini.

Así consta al menos en la página web de La Voz, pero las galas de las audiciones a ciegas no han finalizado, por lo que no es descartable que participen más voces de Canarias y que, además, entren en el programa.

Mientras, Mario Leal sigue con su promoción. Fuentes de su entorno aseguran que le han llamado para acudir a *¡Qué tiempo tan feliz!*

DOMINGO 5 JULIO 2015. CANARIAS 7. PAG 22

Telde

PICACHOS

INAUGURACIÓN. PÁDEL. La tenista Marta Marrero realiza hoy un clinic para niños y adultos. Será de 9.45 a 14.00 horas en el nuevo club de pádel 7 Stars, en las instalaciones deportivas de La Pardilla.



GERARDO MONTESDEOCA

En mitad de Los Llanos. *Vista de la parcela donde están Los Picachos. Aún se conserva casi entera una de las dos pilastras, la de la derecha.*

Aparecen más herederos y se para el acuerdo de Los Picachos

LA RECUPERACIÓN DEL ANTIGUO INGENIO AZUCARERO SE RETRASA OTRA VEZ

Parece que el mal fario persigue a la ya añeja y añorada pretensión del Ayuntamiento de Telde de hacerse con la propiedad del antiguo ingenio azucarero de Los Picachos. Cuando estaba todo listo y cerrado para formalizar el acuerdo para la compra aparecieron 3 nuevos herederos y se paró el proceso.

G.FLORIDO / TELDE

La publicación del cierre del acuerdo por este periódico, el pasado 7 de abril, alertó a otros tres propietarios de la parcela de Los Llanos donde se conserva a duras penas este vestigio industrial del siglo XVI y al menos uno no tardó en comunicar por escrito al Ayuntamiento que la institución no podía aprobar ningún convenio por cuanto la persona que iba a firmar en representación de la familia no contaba con su permiso.

El anterior edil de Patrimonio, Pablo Rodríguez, llegó incluso a anunciar su intención de llevar el acuerdo al pleno ordinario del mes de abril, pero lo cierto es que ese paso nunca llegó a darse porque el aviso dado por los otros dueños del suelo obligó a paralizar los trámites. Esa es la información que también tiene el nuevo responsable del departamento, Juan Francisco Artiles, que, en todo caso, subraya que el rescate de estos vestigios será uno de los retos que se marcará para el mandato que acaba de comenzar.

Su intención pasa por estudiar de primera mano el estado en el que se halla el expediente y luego sentarse a negociar con la otra parte, a la que, a priori, desde Urbanismo se le intentará hacer ver la conveniencia y la oportunidad de que se pongan de acuerdo entre ellos y que designen a un único representante como interlocutor en las negociaciones.

Ahora todo apunta a que el contador para alcanzar un acuerdo vuelve a ponerse a cero y se dilata aún más la tantas veces anunciada intención del Ayuntamiento de proteger este ingenio, una aspiración que, aunque ahora resulte sarcástico, cobró tintes de urgencia hace la friolera de 21 años. Y es que fue por allá por 1994 cuando se vino abajo una de las dos pilastras que sujetaban el canal por el que debía discurrir el agua que luego activaba el mecanismo para moler la caña y producir azúcar, fuente de la economía de Canarias en los albores de la Conquista.

CONDICIONES

UN SOLAR Y DINERO

El acuerdo estaba cerrado. Solo faltaba aprobarlo en Pleno y que lo firmaran ambas partes. La operación tenía un coste de 763.059 euros. Telde se quedaba con este vestigio histórico a cambio de darle a la familia un solar en Picachos de 452,79 metros y 231.840 euros en metálico.



Este año. *Monzón, primero de la derecha, fiel a su cita.*

Un activista en defensa de los restos del ingenio, ahora concejal

■ 21 años. Ese es el tiempo que un grupo de activistas convocado por Turcón lleva siendo fiel a su cita de cada 14 de febrero, Día de los Enamorados, para plantarse detrás de una pancarta junto al solar donde se erigen Los Picachos y recordar al Ayuntamiento que debe hacer lo posible por impedir su desaparición. Fue ese día de 1994 cuando se derrumbó una de las pilastras. Y entre los promotores del grupo no falta nunca un conocido ecologista que hoy, casualidades del destino, es concejal en el nuevo Gobierno que preside Carmen Hernández. Es Álvaro Monzón, que ya ha manifestado en público y en privado que no se olvida de este compromiso y que, según apostilla, intentará hacerlo realidad desde dentro.

El Gobierno local se ha propuesto reactivar el Consejo Escolar

CANARIAS7 / TELDE

■ El Ayuntamiento de Telde se ha comprometido a hacer todo lo posible para que el próximo curso escolar comience con las obras de mantenimiento y mejora de los centros educativos ya finalizadas. También pretende reactivar el Consejo Escolar Municipal.

La concejala de Educación, Saraiba Leal, y el de Recursos Humanos, Gregorio Viera, mantuvieron un encuentro con los directores de los colegios con el fin de analizar la situación real de las infraestructuras y establecer un plan de actuación, según las prioridades.

Asimismo, Leal comunicó la intención de activar nuevamente el Consejo, cuya actividad estaba paralizada y en el que no había representación de la institución. La edil se ha propuesto realizar al menos cuatro visitas anuales a cada uno de los colegios de Telde.

Una cuadrilla para el desbroce de las aceras y carreteras

CANARIAS7 / TELDE

■ La Concejalía de Limpieza Viaria y Recogida de Residuos del Ayuntamiento de Telde ha activado una cuadrilla de operarios que cada miércoles realizará tareas de desbroce en los barrios del municipio.

El concejal del área, Eloy Santana, explicó que son cinco los operarios que arrancarán las hierbas que actualmente crecen de forma descontrolada en las aceras y los márgenes de las carreteras causando destrozos en el pavimento.

El personal recorrerá de forma rotatoria las diferentes zonas de la ciudad. La primera de las actuaciones se realizó días atrás en San Gregorio; el próximo pago será San Juan y se continuará con la costa y el resto de barrios.

De esta manera, según dijo el edil, se controlará en mayor medida el crecimiento de hierbajos y se mantendrán las vías más limpias y en mejor estado.

EL MÁS DOCUMENTADO



Junto a la ermita de Las Longueras
Hubo un ingenio justo al lado de donde hoy sigue en pie la ermita de San José de Las Longueras. Al lado se conservan ruinas que podrían ser de la época.

EN EL CENTRO DEL CASCO



Ingenio e iglesia de San Gregorio, un tándem
Explica Rodríguez que la primitiva ermita se levantó junto a otro ingenio, ya desaparecido. En la foto, puerta lateral que fue fachada principal del templo.

LA RESACA DEL AZÚCAR



Otra forma de rentabilizar la caña
El emporio del azúcar duró poco, pero en Telde hubo resaca y en el siglo XIX se abrió la Máquina del Azúcar, la destilería del ron de Telde.

Peligra el 'skyline' del siglo XVI

TURCÓN TEME POR LA INTEGRIDAD DE LOS RESTOS DEL INGENIO DE LOS PICACHOS

En la actualidad, sus restos pasan desapercibidos, encajados en mitad de la desordenada trama urbana de San Gregorio, pero el ingenio azucarero de Los Picachos, en pleno apogeo, fue el *skyline* del Telde de finales del siglo XV y principios del siglo XVI. Así lo advierte el arqueólogo José Ángel Rodríguez Fleitas, que confiesa su inquietud por la integridad de lo poco que queda.

G. FLORIDO / TELDE

Aquello de que 20 años no es nada es solo parte de la letra magistral de un tango, el *Volver* del irrepetible Gardel. 20 años sí que se notan, y más si son 22, que son los que han pasado desde que el 14 de febrero de 1994 se viniera al suelo parte de una de las dos pilastras que seguían en pie de lo que fue el techo arquitectónico del pueblo que debió ser aquel Telde de los primeros años de la conquista. 22 años en los que la administración local ha demostrado más voluntad que eficacia en la tarea de salvar lo poco que queda de aquella primera gran industria de la ciudad y 22 años en los que un grupo de enamorados permanece fiel a su cita de cada 14 de febrero para exigir la restauración de la estructura.

Detrás de todas esas convocatorias ha estado siempre Turcón, que no es solo vigía y guardián del patrimonio natural de Telde y, por extensión, de Gran Canaria, sino que también se ha visto obligado a velar por la conservación de bienes históricos como éste, un testimonio único del esplendor agrícola de los cultivos de la caña de azúcar que, como apunta Rodríguez Fleitas, fueron uno de los grandes acicates que movieron a la conquista de las Islas. «Aquí no vinieron buscando oro, sino que iban detrás de un negocio, el de la caña de azúcar, que sabían que había dado muy buenos resultados a los portugueses en Madeira».

El arqueólogo teme por la integridad de los restos que aún se conservan. Y desde Turcón apuntan que hay vecinos que advierten de que cada vez ven más inestable la pilastra más alta. Urgen a una intervención arqueológica que proteja lo que queda, que restaure lo que se pueda y que excave el entorno. Creen que



C7 / ARCADIO SUÁREZ

Protesta. *Turcón volvió a reclamar días atrás la salvación de Los Picachos, protegido por la Carta Arqueológica.*

ADVERTENCIA

NO HAY QUE COMPRARLO

Los Picachos está en un solar privado, pero Rodríguez subraya que no hace falta tener la propiedad del bien para intervenir. Es más, cree que una expropiación o una compra supondría un beneficio para particulares a costa del dinero público. Dice que la normativa actual dota de instrumentos a la administración para exigir su protección o intervenir.

«En Telde hubo 6 ingenios y en torno a ellos creció la ciudad»

Hoy está en ruinas en mitad de un solar privado en el sector urbano de Los Picachos, pero, según este historiador, llegó a atraer visitantes durante los siglos XVIII y XIX. Entonces se debía tener más conciencia del valor de estos restos, que este arqueólogo entiende únicos «por su antigüedad y su monumentalidad». Son lo que queda de los 6 ingenios azucareros que se sabe que existieron en Telde entre finales del siglo XV y el siglo XVI. Este, so Rodríguez de Palenzuela. Rodríguez tiene claro que estas estructuras, una expresión de la tecnología más vanguardista de la época, fueron las que definieron la trama urbana de aquella primitiva ciudad, en tránsito desde la etapa prehispánica a la castellana de la posconquista. «Primero colocaban el ingenio, y luego a su lado levantaban la ermita, para servicio de los dueños y de los trabajadores», además de las viviendas de los empleados, talleres y otras infraestructuras. Para dar cuenta de esa influencia, Turcón conmemoró este año el aniversario de la caída de una de las pilastras con una ruta guiada por Rodríguez Fleitas a lo largo de los hitos que de ese pasado quedan en Los Llanos y su entorno. Por ejemplo, la actual iglesia de San Gregorio se levantó al lado de un ingenio. Aunque Los Picachos figura en la Carta Arqueológica de Telde, insta a que se le declare Bien de In-

Podemos la Ley 25 Emergen Social

CANARIAS7 / TELDE

El Círculo P dará conocer h ta de iniciativ sentada por P Congreso de 1 como Ley 25 d Social, que rec das más urgent de sanidad, viv gía. El acto te partir de las 19 Palacio Rocha Conde de la Ve mero 3, en el b Juan. La expo sentación esta Javier Doreste niente de alcal miento de La Gran Canaria.

En el encue carán, entre c nes, los cuatro que plantea l como el blinda a la vivienda, cate energético la salud y la alt tacional para la timas de violer Todo ello con e mordial de resc y familias.

Se abre e para opta directore Ayuntam

CANARIAS7 / TELDE

El Boletín Of do (BOE) ha pu vocatoria para directores ge Ayuntamiento serán nombra ma de libre de partir del mart plazo de 15 día presentar soli personas que s to tras la publi bases en el Bol la Provincia d el pasado 1 de e ratificar la soli sea válida, seg edil de Perso Viera.

Los puestos este concurso s lado, el de direc Recursos Hur otro el de Ases ambos para el abierto a todas traciones. El B a partir de ah cios públicos se cer a través del tamente en lo edictos de las c

Tel

dro Hernández
DE

proverbial desinterés de las administraciones públicas por la deración de Bien de Interés Cultu- (BIC) de los vestigios del inge- azucarero de finales del siglo , conocido como Los Picachos, torna con el paso de los años en a suerte de *Expediente X*. Han sado 24 años de la caída de una las dos pilastras existentes-la mérides se cumplió el 14 de fe- ero- y las reiteradas solicitudes l cronista oficial de la ciudad, los ologistas, miembros de asocia- nes defensoras del patrimonio tórico y cultural, además de par- ulares para que este recuerdo de explotación azucarera en Telde n terminado en no se sabe qué ón del Cabildo de Gran Canaria. La frustrada declaración de Bien Interés Cultural de Los Pica- os es, como apunta José Ángel itas, licenciado en Geografía e storia y especializado en Ar- eología, "el agujero negro de la toria de Telde". Lo atestiguan, re- erda, los expedientes remitidos as instituciones públicas, desa- recidos en una suerte de fenó- no paranormal.

Ayer, un año más, un grupo de roximadamente algo más de a veintena de participantes rei- aron con pancartas colgadas en muro que impide el acceso al in- ior del solar privado su *grito* por salvación de la pilastra que que- en pie después del desplome de compañera en 1994. Son pocos, ro no solo mantienen su afán r salvar al último de los pica- os, sino que en este casi cuarto siglo han incorporado a nuevos embros. Hasta tres generacio- s pudieron observarse junto al uro, una esperanza de que la lu- a continuará. Abuelos, padres y tos, con camisetas del grupo ologista Turcón, expresaron sus ejas por el abandono del anti- o ingenio azucarero.

Y es que los participantes, algu- s más que el pasado año, tienen y claro que en 2019 se repetirán mismas pancartas, pero con un o más de espera y con la pilas- erguida, según expresaron al- nos de los convocantes, a la que le observa cómo se inclina. "Lle- nos 24 años solicitando a las ad- nistraciones públicas la declara- n de Los Picachos como BIC, ro sin que se haya hecho nada. ando nos concentramos como y [ayer para el lector] y sale la in- rmación publicada en los me- os de comunicación, en los si- ientes días parece que se mueve y despierta el interés de los po- cos, pero eso pasa rápido y per- anece su desidia por el patrimo- cultural de Telde".

El cronista oficial de la ciudad, tonio González Padrón, no di ula ni esconde su enfado por lo e considera es una clara discri- nación al patrimonio teldense y extrañeza por la rapidez que sí se tenido para otras zonas de Gran naria, aunque sin nombrarlas, se cuentran en el Norte, en concre- en la villa de Agaete y en Santa ría de Guía. "Que alguien, el que , le explique a los ciudadanos de de por qué Los Picachos, que es- ahí, que no hay que excavarlos ue hace 24 años estamos decla- do el BIC no lo ha logrado y, en mbio, en otras poblaciones de



Concentrados ante Los Picachos, luego se incorporarían algunos más minutos más tarde.| LA PROVINCIA/DLP

'Expediente Los Picachos', el agujero negro de la historia de Telde

Los vestigios del ingenio azucarero ubicados en pleno centro de la ciudad llevan 24 años a la espera de su declaración como BIC



José Ramón Fleitas, con fotografías de las dos pilastras. Solo queda una.| LP/DLP

Sin protección de ningún tipo

La única pilastra erguida de las dos que quedaban de Los Picachos era ayer testigo mudo o convidado de piedra de la concentración de quienes luchan por su conservación. Sin protección ni oportunidad de cuál es su estado, salvo la observación a distancia, la que marca el muro del solar privado donde se encuentra, no augura mejor futuro para esta superviviente del antiguo. "En estos momentos no tiene ninguna figura de protección, conservación ni de intervención; simplemente está dejado de la mano de cualquier responsable, está en un solar de propiedad privada, que lógicamente se desentiende de que se caiga o no y las administraciones tampoco se responsabilizan de la conservación y la recuperación de estos restos", argumenta José Ángel Fletas. Recalca el historiador que "cada año que venimos a la concentración observamos un mayor deterioro". Hace 24 años eran los únicos restos de un ingenio azucarero de los siglos XV y XVI en Canarias, pero "han ido apareciendo otros a lo largo de estos años, pero estos sí se han ido incorporando a los catálogos de Patrimonio Histórico y se han hecho intervenciones e incluso un centro de interpretación", añade. **P. H.**

Gran Canaria se encuentran 30 tejas, ocho moldes de azúcar y se excavan unos presuntos restos, se le declara en menos de tres meses Bien de Interés Cultural, se emplea dinero para excavaciones y ya tiene hasta un centro de interpretación. ¿Es que más de 100.000 ciudadanos de Telde no tienen tanto o más derecho que los residentes en otros municipios?

La historia de los expedientes para solicitar la declaración de BIC aporta su lado de misterio, ya que ninguno de ellos, el último el año pasado por estas fechas, o no aparecen o están en algún cajón, según recalcan otros participantes en la nueva convocatoria en defensa del patrimonio cultural teldense. En el de 2017, según recuerda Juan Jiménez, "nos dieron solo 10 días para presentar los papeles, pero tampoco hemos sabido nada".

> "Los políticos solo se interesan cuando sale en los medios y luego vuelven a olvidarse"

> "¿Por qué en otros sitios se ha dado el BIC en tres meses y Telde lleva 24 años de espera"

Fleitas expone que si se han perdido los expedientes o no los encuentran, esta circunstancia tampoco supone un mayor problemas para su tramitación. "Nosotros nos estamos moviendo y movilizando desde que se cayó en 1994 y en su momento, creo que para el décimo aniversario, presentamos un proyecto para que desde el Ayuntamiento y el Cabildo se incoase como Bien de Interés Cultural, que es la máxima figura de protección en el patrimonio histórico, pero ese expediente nunca, nunca, se ha puesto en marcha".

Todos los años preguntan por ese expediente y de las administraciones solo han dado la callada por respuesta. Fleitas considera que "si las administraciones públicas, que son las que tienen las competencias de conservación y protección del patrimonio histórico se inhiben claramente, como es en este caso, este es el futuro y el estado de nuestro patrimonio histórico".

BARRIOS

Críticas vecinal por el estado de calle de El Cale

Vecinos de la calle Ajód Calero, critican el mal que presentan las zona cas y espacios verdes de unas quejas que Izquier da Canaria (IUC) quier mitir al grupo de gobier partido argumenta qu tión del servicio por la e adjudicataria no es sat rio, por lo que reclama a jal del área, Abraham S que vigile el cumplie contrato y que rescate cio si la compañía no se enterada de las demand

URBANISMO

RdG pide que se exponga el proy de La Barranqu

Sebastián Henríquez, dente de Roque de (RdG), partido sin repr ción en el Ayuntament ma a la alcaldesa de Te exponga al público el p del complejo deportiv Barranquera. Según quez, la regidora ha ann en repetidas ocasiones de las obras, pero éstas comenzado. Además, cha que el retraso se del afectan a suelo privado proyecto anunciado aú tá terminado. **P. H.**

SERVICIOS SOCIALE

Contrato del tra de los centros d Alzhéimer y Tali

La Junta de Gobierno L Ayuntamiento de Telde judicado el servicio de t de los usuarios del ce Alzhéimer y del centr de mayores en Taliarte importe anual de 38.83 ros al año a Pardilla Bu ca empresa que se hal sentado al concurso púb concejala de Contratac leste López, argument contrato cuenta con el i favorable de los técnico cipales. El contrato ten duración de un año. **P.**

RECURSOS HUMAN

El Ayuntamient destina 50.000 a gastos judicial

La Junta de Gobierno L Ayuntamiento de Telde en su última reunión s una modificación de cr 50.000 euros dentro de tidas de la concejalía de sos Humanos para el intereses y temas judici gún informó la conce Hacienda, Céleste Lópe mino de la reunión. Est ficación de crédito, apunta uno de los sindi debe a pagos de senten condenan al Consistor

Telde

El Cabildo inicia el expediente para asegurar la protección de Los Picachos

La propuesta es declarar zona arqueológica los vestigios del ingenio azucarero del siglo XVI ■ Patrimonio negocia la permuta del solar y una partida económica

Pedro Hernández
TELDE

El Cabildo de Gran Canaria tramita el expediente para incoar como Bien de Interés Cultural (BIC), en la categoría de zona arqueológica, los restos del ingenio azucarero de Los Picachos, una petición que ha esperado 24 años para hacerse realidad, después del desplome de una de sus dos pilastras supervivientes el 14 de febrero de 1994. Además, desde el área de Patrimonio del Ayuntamiento de Telde, dirigida por Gloria Cabrera, se negocia con los cuatro propietarios del solar donde están ubicados la permuta con otro suelo en el municipio y una partida económica.

La corporación insular impulsa con este trámite la declaración institucional aprobada por unanimidad en el pleno celebrado el 23 de marzo de este año en el Ayuntamiento de Telde para solicitar su protección y que fue defendida por Gumersindo Hernández, miembro del grupo ecologista Turcón, y consensuada con el grupo de gobierno local. El Cabildo entiende que el testigo del importante pasado azucarero del municipio reúne notorios valores que contempla el artículo 17 de la Ley 4/1999, de 15 de marzo de Patrimonio Histórico de Canarias.

Además de formalizar su reconocimiento como BIC, el Cabildo plantea en el expediente que tramita ante la Dirección General de Patrimonio Cultural del Gobierno de Canarias, una delimitación del complejo y de su entorno de protección, como dispone la Ley de Patrimonio Histórico de Canarias.

El ingenio azucarero de Los Picachos se incluye en la Carta Etnográfica de Gran Canaria con el número de referencia 6.287 y se localiza en el comienzo de la carretera general que desde San Gregorio conduce a Melenara, en la zona conocida como Los Picachos, por su topónimo, situado entre el estanque y las cantoneras de la Heredad de Aguas de la Vega de Telde.



Imagen actual de Los Picachos, en Los Llanos de San Gregorio. | LA PROVINCIA / DLP

Desde su último derrumbe, en 1994, Turcón ha solicitado su declaración de BIC

El área de Patrimonio Histórico Cultural del Cabildo considera que Los Picachos se trata de un bien que se ha convertido en un referente de la implicación ciudadana en la defensa del patrimonio histórico desde hace décadas y valora la propuesta de incoación presentada por Turcón.

El anuncio de la tramitación del expediente para la declaración como BIC de este yacimiento se suma a las negociaciones que la concejala de Patrimonio, Gloria Cabrera, mantiene con los propietarios del solar que alberga a Los Picachos. En 2012 se inició el expediente para la adquisición de la parcela de propiedad privada y donde un informe técnico de los propietarios cifraban su valor en 703.059 euros.

Los responsables locales, ante la posibilidad de realizar una permuta con otras parcelas de propiedad pública de valor equivalente, ofrecieron una en la zona industrial de Silva y otra de uso residencial en Picachos, en San Gregorio. La propuesta se trasladó a los cuatro dueños y dos de ellos expresaron su conformidad con una parcela en Arauz, de 412 metros cuadrados y valorada en 531.213,33 euros. La diferencia a abonar es de 171.846 euros y desde la concejalía se plantea que se abone en metálico. De momento, según Patrimonio, las conversaciones continúan abiertas con los otros dos propietarios.

Desde Turcón se ha expresado desde siempre que lo importante es conseguir la declaración de Bien de Interés Cultural para Los Picachos, ya que es una herramienta básica para garantizar su protección. El enclave, construido a base de pilares mampuestos, piedra y bloques de cantería, está actualmente derruido en gran parte. Varios de los pilares originales del ingenio sufrieron importantes derrumbes en 1986 y 1994.

Playas deriva a Medio Ambiente la retirada del amianto de Aguadulce

La concejalía remite a los departamentos local e insular este asunto al argumentar que es su competencia por estar junto al yacimiento

P. Hernández
TELDE

Por responsabilidad, argumenta la concejala de Playas, Gloria Cabrera. La edila ha derivado a los departamentos de Medio Ambiente de la corporación local y del Cabildo de Gran Canaria un escrito en el que se les informa de la aparición de pequeños trozos de uralita con posible contenido de amianto en zonas de la playa de Aguadulce después de una segunda inspección realizada el pasado viernes.

La ubicación de esta cala en la zona norte del espacio natural protegido catalogado como sitio de interés científico de Tufia hace necesario que el personal de Medio Ambiente de ambas administraciones intervenga, ya que según el jefe de servicio de Playas, esta circunstancia hace que sea competencia de la concejalía del área y de la institución insular este asunto.

En un oficio con fecha del 6 de abril y remitido este lunes, el funcionario de Playas expone que al conocer "por los medios de comunicación de la existencia de trozos de amianto en la playa de Aguadulce, se procede a girar visita el viernes 6 de abril a la citada playa".

Pequeños trozos esparcidos

Asimismo, indica que "nos trasladamos los funcionarios adscritos a Playas, observando pequeños trozos esparcidos de lo que parece ser material de uralita, con un posible contenido de amianto en varios puntos de la playa de Aguadulce y, sobre todo, siendo más abundante en la parte trasera de la misma, muchos de ellos erosionados por el tiempo transcurrido, por lo que pueden confundirse con otro tipo de materiales".

No obstante, desde Playas se considera que es competencia de Medio Ambiente, tanto del municipio como del Cabildo su resolución. La contratación de un gestor autorizado en la retirada de residuos se presenta, según fuentes consultadas, como la acción que se contempla para dejar tanto a la playa como a su entorno, incluido lo que afecta al yacimiento arqueológico de Tufia.

Una medida que ahora habrá que decidir si pertenece al ámbito del cometido de la corporación municipal y, en este caso, a la concejalía de Medio Ambiente, dirigida por Abraham Santana, o de la institución insular, ya que una de ellas deberá licitar este contrato público de servicios.

Playgarza pide la alcaldesa qu cumpla las ley sobre la playa de Ojos de Ga

P. H.
TELDE

El Ayuntamiento de Telde cumple dos leyes aprobad el Parlamento de Canar que afectan al núcleo co de Ojos de Garza, según e ne en un escrito a la alcal Carmen Hernández, el p dente de la asociación Pla za, Juan Pedro Pérez Med

El dirigente vecinal res sabiliza a Hernández y a su po de gobierno de ignor disposición adicional nú 19 de la ley 14/2014, de 26 ciembre de armonizaci simplificación en materi territorio y de los recursos rales, además de la Ley del lo, aprobada el 13 de jul 2017 por la Cámara regio

En ambas, según Pérez M na, se señala la obligatori de la recuperación del suel blico y servidumbres de playa, además de la mod ción del Plan General del M cipio para habilitar suelo ciente que permita el tras de las familias residentes cho núcleo de población. guna de estas premisas, c deradas urgentes por el P mento canario han sido t das en cuenta por el grup gobierno, por lo que Pére ta a que la alcaldesa order tas actuaciones y no se es en que es competencia es

IGUALDAD

Premio insular al colegio Nuestra Señora de las Nie

El Ayuntamiento de Telde cita al alumnado del co Nuestra Señora de Las Ni centro que este lunes se con el primer premio de l insular del Concurso Reg de Debate Escolar al defe en el salón de plenos del C do una moción sobre la i dad de género. La concej Educación afirma que pa municipio es un orgullo c con jóvenes tan preparado

SOCIEDAD

Mañana acaba el plazo para asistir la Noche de Vino

Mañana, jueves, finaliza e zo para la inscripción en l che de Vinos, un evento q desarrollará en la zona co cial abierta de San Grego 18 de mayo. La confirmaci la participación en esta fer vino se debe a que al no d ner de carpas, según fu consultadas, cada una co entre 50 y 60 euros. Así, es sario conocer el número d dos que se deben contrata

LUNES 11 FEBRERO 2019 CANARIASZ PAG 8

Telde

Los Picachos, una herida 25 años abierta

La caída de una de las pilastras del antiguo ingenio azucarero cumple un cuarto de siglo. Turcón, un año más, se manifestará para exigir la restauración de unos restos que tienen 500 años. El Cabildo tramita su declaración como BIC

G. FLORIDO / TELDE

Nadie, o casi nadie, se percata de la presencia de estas dos torres de piedra con apariencia de ruina. Y los que, si acaso, se fijan, a menudo las confunden con chimeneas. Nada invita tampoco a valorarlas. Ni un cartel, ni un panel informativo. Nada. Solas, enhiestas, en medio de un solar que parece abandonado, entre dos estanques sin agua, en un entorno urbano que las ignora, entre coches, humo y gente que pasa. Sin embargo, Telde y Gran Canaria les debe más de lo que creen. Estas pilastras, conocidas como Los Picachos, no solo dan nombre a toda esta zona de expansión urbana de Los Llanos hacia el sur, sino que son, además, el vestigio más antiguo que se conserva en la ciudad de la actividad económica que dio de comer a Canarias en los primeros años tras la conquista castellana. Son parte de un ingenio azucarero de hace 500 años. Hace 25, un 14 de febrero de 1994, se vino abajo una de las tres torres que quedaban y todo sigue igual. Como si nada hubiera pasado.

Solo ha cambiado una cosa. Que gracias a años de empeño, concentraciones y denuncias de los ecologistas de Turcón, los únicos, junto al cronista de Telde, Antonio González, que no se han olvidado nunca de este yacimiento, al menos ahora el Cabildo de Gran Canaria está tramitando la declaración de Los Picachos como Bien de Interés Cultural (BIC). Es el tercer intento, pero esta vez parece que va en serio. Instituciones como El Museo Canario han emitido ya sus informes dando su visto bueno a la protección de este espacio. Y hasta el Ministerio de Cultura y Deporte ha resuelto su inscripción en el Registro General de Bienes de Interés Cultural de España con un código de anotación preventiva.



BORJA SUÁREZ

Vista general del yacimiento del que solo se conservan dos pilastras (una tercera se cayó en 1994) y varios tramos de paredes de piedra. A la derecha de la imagen se observa parte del cerramiento de uno de los dos estanques situados en este enclave y del que la foto inferior derecha le ofrece una panorámica más amplia (vista de su interior). Data del siglo XIX. Abajo, izquierda, cantoneras de Los Picachos.





EL TIEMPO EN CONTRA. Este trámite formal sería solo un primer paso para la definitiva recuperación de estos restos. En el proceso quedaría también la adquisición de los terrenos en los que se halla, operación que se ha visto frustrada también en varias ocasiones. Sin ir más lejos, en 2014 el Ayuntamiento llegó a tasar el suelo en 703.059 euros y hasta ultimó un acuerdo con parte de los propietarios, porque son varios. Pero no salió adelante. Luego quedaría también la excavación e investigación arqueológica del enclave, y finalmente, su restauración y musealización para que pueda ser visitado. No debe haber más retrasos. El tiempo corre ya en contra de su conservación. Han pasado demasiados años sin que nadie se haya preocupado por lo que el arqueólogo Ángel Rodríguez Fleitas llama herida abierta en la memoria y en el paisaje.

Este historiador, que fue el autor de la memoria justificativa con la que Turcón logró impulsar el expediente que ahora permitirá declarar BIC a Los Picachos, explica que estas pilastras debieron formar parte de la estructura sobre la que discurría una especie de acequia de madera que conducía el agua con la que funcionaba el molino que, a su vez, trituraba la caña de azúcar y la transformaba entonces en eso, en azúcar. Es decir, son parte de un acueducto. Esas pilastras de hasta 10 metros de altura y ese canal de madera creaban un salto de agua artificial necesario para que el líquido cayese con fuerza y pudiese mover los rodillos del molino.

Pero Turcón quiere que el Cabildo amarre también la protección de otros bienes etnográficos situados dentro del perímetro del BIC. Le plantea que detalle bien y justifique los valores del estanque o tanque de Los Picachos o de La Mareta, que data del siglo XIX y tiene unos 420 metros cuadrados, situado justo al lado de otro depósito de agua más pequeño; y de las muy cercanas cantoneras de Los Picachos, un valioso, pero descuidado complejo hidráulico, al pie de la carretera de El Calero, que, según el historiador Eduardo Medina en su libro *Adeyahamen*, se compone en sus 20 metros de largo de 10 cantoneras.

Todo ese complejo, puesto en uso para la visita, con los restos del ingenio, los dos estanques y las cantoneras, ofrecería un testimonio vivo de cómo los canarios han convivido con el agua y cómo se las han ingeniado para sacarle partido a lo largo de los siglos.

Los ecologistas, a la carga el 16

Protesta. El de 2019 no es un aniversario cualquiera. Se cumplen 25 años de la caída de una de las pilastras de Los Picachos, 25 años de olvido, abandono y desidia. Y Turcón, como en los 24 años anteriores, volverá a denunciarlo con una concentración este sábado 16 de febrero, de 12.00 a 12.30, junto a Los Picachos.

Martes, 11 de febrero de 2020
LA PROVINCIA | DIARIO DE LAS PALMAS



Miembros del colectivo Turcón, junto al alcalde (quinto a la izquierda), en una manifestación por Los Picachos. | LP / DLP

Telde pide la declaración de BIC para Los Picachos "con urgencia"

El Ayuntamiento adapta el Plan General al yacimiento e insta al Cabildo a acelerar los trámites para facilitar la negociación con los propietarios

J. Pulido
TELDE

El Ayuntamiento de Telde ha solicitado al Cabildo Insular que ponga en marcha la maquinaria burocrática para concluir las firmas pertinentes de los últimos informes necesarios con el fin de trasladar el expediente de la declaración del yacimiento arqueológico de Los Picachos como Bien de Interés Cultural (BIC) al Gobierno de Canarias.

La concejala de Patrimonio, Lidia Mejías, explica que es la administración regional la encargada de culminar los trámites para alcanzar esta nominación, pero el expediente se encuentra atascado en el Cabildo Insular desde el 2018. Por otro lado, adelanta que desde la Concejalía de Planeamiento impulsarán que el conjunto arquitectónico quede patente en el Plan General de Ordenación como Bien de Interés Cultural, lo que suprimiría el valor comercial del suelo y favorecería una futura negociación con los propietarios de la parcela para poder llevar a cabo la rehabilitación del enclave.

> Ningún gobierno local ha podido llegar a un acuerdo con los dueños del suelo

> El estado actual del yacimiento es deplorable y temen que pueda estropearse más

El suelo en donde se encuentran situados Los Picachos, como se conoce al antiguo ingenio azucarero ubicado en el barrio de San Gregorio, está actualmente clasificado como urbano, por lo que pueden construirse solares con máximo tres pisos de altura y posee un gran valor económico. El Ayuntamiento de Telde ha intentado negociar con los propietarios del terreno para hacerse con la parcela en diferentes mandatos, pero hasta el momento los encuentros no han sido fructíferos y el yacimiento continúa deteriorándose.

La edil responsable tacha de grave la situación en la que se encuentra, que es deplorable, y destaca la importancia de llevar a cabo estos procedimientos para evitar que los restos sigan deteriorándose más. "Se trata de un enclave de gran valor histórico y cultural de la etapa colonial constituido por restos de estructuras arquitectónicas emergentes, depósitos sedimentarios que contienen evidencias arqueológicas de distinta naturaleza, y que pueden ocultar otros restos subyacentes", expresa Mejías en defensa.

El colectivo ecologista Turcón celebró el pasado sábado una manifestación enfrente del yacimiento para protestar por su estado e instar a las administración a impulsar su protección. A pesar que en los carteles que colgaron frente al yacimiento, en los que podían leerse frases como *este Ayuntamiento es como Los Picachos: una ruina*, el alcalde, Héctor Suárez, asistió al evento en señal de apoyo; así como Álvaro Monzón, concejal y miembro del grupo defensor del patrimonio, que defiende que la gestión por parte del área de Mejías facilitará que el yacimiento alcance la ansiada nomenclatura pronto. El encuentro también tenía como finalidad recordar que hace 26 años que se cayó una de las pilastras del yacimiento y alerta de que pronto podría caerse la segunda. El colectivo ha denunciado durante años la inoperancia de los organismos públicos, a pesar de que está registrada la importancia del enclave para la historia del municipio teldense. De hecho, está registrado en la lista de bienes de la Fedac; en donde además está señalado que su valor es alto, su fragilidad es alta y su estado es muy grave.

Asimismo, el grupo organiza el próximo 14 de febrero (día en que se cayó una de las pilastras) un recorrido urbano para dar a conocer los ingenios azucareros de la ciudad y otros inmuebles de interés histórico. El evento dará comienzo en el viaducto de San José de las Longueras a las 17.00 horas y concluirá en el yacimiento de Los Picachos. Por otro lado, recuerdan que es una actividad gratuita y que está dirigida a todo tipo de público.

El parque empresarial de Melenara renueva su alumbrado con luces LED

Un centenar de farolas han sido instaladas por todas las calles del polígono ■ El Cabildo ha financiado parte de la actuación

LP / DLP
TELDE

El parque empresarial de Melenara cuenta con nueva luminaria. El equipo directivo del ente de conservación, Econara, impulsó un proyecto de renovación de alumbrado con el fin de adaptarse a la última tecnología de ahorro energético. En concreto se ha llevado a cabo la instalación de más de cien luminarias tipo LED, repartidas en todas las calles del polígono.

"La nueva instalación permitirá una gestión más eficiente y más ecológica del alumbrado público que verá incrementado tanto su vida útil como su ahorro, ya que reducirá en un 60% la factura energética", explican desde la entidad de gestión, que por otro lado también defienden que esta actuación beneficia a los empresarios y a los usuarios habituales en el ámbito de la seguridad. "Las nuevas luminarias han traído consigo una mayor intensidad lumínica", aseveran.

Javier Sampedro, gerente de Econara, destaca que el proyecto ha sido financiado en un 70% por la Consejería de Economía, Industria y Conocimiento del Gobierno de Canarias. "Los empresarios han aportado el resto, cada uno dependiendo del porcentaje de suelo que tengan en propiedad", asevera.

La entidad conservadora continúa con la tarea de modernizar el parque empresarial y mejorar los servicios. En este sentido, la última actuación que han llevado a cabo es la adaptación de una calle sin salida para servir como aparcamiento rotatorio con duración máxima de dos horas. El gerente tacha de éxito la iniciativa y agradece la colaboración del Ayuntamiento de Telde, que ha establecido este espacio como zona azul y ha intensificado la presencia policial para controlar el tiempo de estacionamiento de los clientes y empleados del polígono.

El coste para reparar los tres depósitos de agua de Jinámar suma 2,5 millones

LP / DLP
TELDE

El Ayuntamiento calcula que el coste para rehabilitar los tres depósitos de agua que se ubican en el barrio de Jinámar es de 2,5 millones de euros. El alcalde, Héctor Suárez, explica que dada su antigüedad y la importancia de los suministros es necesario llevar a cabo actuaciones de reparación. Tras redactar los proyectos de obra, la administración local ha solicitado financiación al Consejo Insular de Aguas.

"Cada uno de los tanques tiene una capacidad de 9.000 metros cúbicos de agua, y en estos momentos sólo uno de ellos funciona a pleno rendimiento, por lo que se hace necesario buscar la fórmula para mejorar el estado de los mismos y rehabilitar de manera integral los tres depósitos", indica el alcalde. Asimismo, añade que "para ello, solicitamos al Cabildo financiación que nos permita acometer las obras".

Suárez mantuvo ayer una reunión con el viceconsejero del Consejo Insular, Miguel Hidalgo, que mostró su total predisposición para buscar vías de financiación. Asimismo, el regidor municipal aprovechó la ocasión para plantear otros proyectos de mejora en materia de agua para el municipio, como la necesidad de garantizar el suministro diario de agua a los habitantes de los barrios de La Solana, García Ruiz, El Palmital y La Gotera, que en estos momentos cuentan con un suministro discontinuo y que afecta a más de 1.000 personas.

La mejora del suministro supondría una inversión de 1.200.000 euros. También explicó la necesidad de dotar de alcantarillado a Tufia y la sustitución de las tuberías de fibrocemento de Lomo Magullo, Valle de Los Nueve, El Ejido y Lomo Bristol, con más de 40 años de antigüedad y que suministran a 4.250 vecinos.

CULTURA

Proyección de 'Los ojos de la tierra', de Armando Ravelo

El director de cine Armando Ravelo presentará este sábado en el Teatro Juan Ramón Jiménez su nuevo cortometraje *Los ojos de la tierra*, que trasladará a los espectadores a la Gran Canaria del siglo XVI. Antes de la proyección del corto, Ravelo compartirá con los asistentes algunas de las experiencias vividas durante el rodaje.

Jueves, 14 de febrero de 2019

LA PROVINCIA | DIARIO DE LAS PALMAS

Telde 13

Era de noche, el día de San Valentín de 1994 casi agonizaba cuando un gran estruendo sobresaltó a los residentes de las calles Picachos y Pablo Neruda. Algunos compararon el desplome sobre las 22.00 horas de una de las pilastras de Los Picachos -la de mayor altura, 10 metros- con la explosión de una bomba y tanto el potente sonido como la gran polvareda por el derrumbe atestiguaron el triste sino de uno de los vestigios de la otrora floreciente industria de la caña de azúcar. Cinco siglos de historia tirados al piso en un santiamén. No hubo víctimas personales, pero algunos vehículos sufrieron destrozos.

Los Picachos, víctima del desamor

Hoy se cumplen 25 años de la caída de una de las dos pilastras del ingenio azucarero sin que haya logrado la declaración de BIC ● El sábado, nueva concentración para exigir su protección

Pedro Hernández
TELDE

Hoy, Día de San Valentín, se cumplen 25 años del derrumbe y en este cuarto de siglo las promesas de su reconstrucción o de su declaración como bien de interés cultural (BIC) se han ido acumulando sin que se haya hecho realidad pese a los múltiples intentos por conseguirlo. Cuenta con el informe favorable del Museo Canario para recibir esta categoría y el propio Cabildo destaca su valor cultural e histórico.

Solo unos pocos entusiastas y pertinaces defensores del patrimonio cultural de Telde se han concentrado junto a los restos de esta suerte de acueducto para reclamar esa distinción y protección y ahora son el Cabildo de Gran Canaria y el Gobierno regional los que deben decidir. La corporación insular ya ha publicado en el *Boletín Oficinal de Canarias (BOC)* del 6 de abril de 2018 la apertura del expediente, paso previo para que el Ejecutivo dé su aprobación a la propuesta.

Lejos en el tiempo quedan las declaraciones realizadas en 1994 por el entonces concejal de Patrimonio Histórico Antonio Benítez Sanabria o al año siguiente del alcalde Francisco Santiago sobre la recuperación de Los Picachos. Benítez apuntaba a la posibilidad de su reconstrucción gracias a las fotografías y que este asunto se llevaría a la comisión municipal de Patrimonio, mientras que Santiago exculpaba al Ayuntamiento del desastre y señalaba a la tardanza de la aprobación del Plan General de Ordenación Urbana y daba un plazo de dos meses para su rehabilitación.

Veinticinco años después sin noticias de esas afirmaciones y con la desaparición en el anterior mandato de la comisión municipal de Patrimonio, otra víctima más de la lucha por lo antiguo.

Este sábado, 16 de febrero, a partir de las 12.00 horas, volverán a reunirse, con más ahínco si cabe y preparan pancartas, camisetas y otros elementos para mantener viva la llama del amor por el legado de los ancestros. Los organizadores -el colectivo ecologista Turcón- contemplan en su programa anual de actos [ver LA PROVINCIA/DLP del 2 de enero de 2019] una concentración de media hora junto a la tapia de la calle 8 de Marzo que embute al yacimiento, en suelo de propiedad privada, aunque el solar anexo y un antiguo estanque sí fueron expropiados por interés general para la construcción nunca ejecutada de una plaza pública en uno de los mandatos de Francisco Santiago como alcalde.





El hoy y el ayer de Los Picachos. Arriba, imagen de Los Picachos, ayer. Abajo, la pilastra caída el 14 de febrero de 1994 sobre los vehículos estacionados en el solar donde ahora solo se encuentra la que permanece en pie. | YAIZA SOCORRO

Cronología

▶ 28 de octubre de 1988
Inicio de la petición del BIC
El Boletín Oficial de Canarias recoge el primer intento de pedir la declaración de bien de interés cultural, pero una vez incoado el expediente BIC y pasados tres años sin una resolución, el dueño del suelo interpuso un recurso en el que solicitaba el archivo del expediente. El antiguo ingenio azucarero aún conservaba sus dos pilastras.

▶ 12 de febrero de 2003
Turcón reclama al Cabildo
El colectivo ecologista Turcón, ante la desidia de las administraciones públicas, pidió a la Presidencia del Cabildo una nueva declaración de BIC, pero esta iniciativa no fue atendida.

▶ 27 de marzo de 2014
El expediente BIC 1/2014
Se registra en la corporación insular un escrito de Marta Cruz en el que expone que ha caducado el plazo de tres años previsto en la Ley de Patrimonio Histórico para la protección del yacimiento e insta a que se incoe uno nuevo dado su valor cultural e histórico.

▶ 26 de febrero de 2016
Protección del yacimiento
Honorio Galindo, presidente de Turcón, ratifica ante el Cabildo la petición para que tramite la declaración para los vestigios del ingenio azucarero, además de su protección hasta que esta la apruebe el Gobierno regional.

▶ 23 de marzo de 2018
El ingenio azucarero, al pleno
Álvaro Monzón, concejal de Más por Telde, pregunta el 2 de marzo sobre Los Picachos y solicita que se aborde en una sesión el expediente. Así se hizo y el colectivo defendió sus tesis.

▶ 6 de abril de 2018.
Anuncio en el BOC
En el Boletín Oficial de Canarias se publica el anuncio del Cabildo de la incoación del expediente de declaración de BIC para Los Picachos.

▶ 23 de enero de 2019
Los Picachos y las cantoneras
Turcón solicita que, además de las pilastras, se incluyan en la declaración las cantoneras colindantes con el antiguo ingenio azucarero teldense.

El Cabildo incoa un nuevo expediente para su declaración como bien de interés cultural

Los vecinos creyeron esa noche de 1994 que había explosionado una bomba por el ruido

Hoy en día, tampoco la expropiación forzosa se presenta como una opción, aunque en 1995 se apuntaba a una permuta con el propietario en el polígono industrial de El Goro mediante un convenio en el planeamiento urbanístico del municipio.

La situación actual, explica Turcón, es que "el expediente continúa en el Cabildo de Gran Canaria, que tendrá que enviarlo a la Dirección General de Patrimonio del Gobierno de Canarias para que apruebe su declaración como BIC.". Una petición que se enraíza en la corporación insular y es todo un clásico en el Servicio de Patrimonio, a la que se suma una ampliación de la demanda: que se incluyan también a las cantoneras cercanas a Los Picachos en la protección de los vestigios del antiguo ingenio azucarero.

Turcón opina que son elementos que lo complementan y que debería formar parte de un hipotético futuro parque arqueológico en la zona.

Miércoles 26.05.21
CANARIAS7



Autoridades políticas y agentes implicados en la defensa del ingenio azucarero posan en Los Picachos. C7

Al rescate de Los Picachos tras 27 años de lucha por su cuidado

Comienza el estudio del terreno para valorar el estado de los vestigios e iniciar su conservación. En el subsuelo se han hallado restos que pueden pertenecer al ingenio

RONALD RAMÍREZ ALEMÁN

TELDE. 27 años de lucha han merecido la pena. Telde vivió en la jornada de ayer un día histórico en la protección de su patrimonio. El ingenio azucarero de Los Picachos comienza a protegerse gracias al trabajo coordinado entre el Gobierno de Canarias y el Ayuntamiento que se materializa en unas primeras labores de excavación arqueológica. Así lo explicaron el alcalde, Héctor Suárez, la directora general de Patrimonio Cultural, Nona Perera, el consejero de Presidencia del Cabildo de Gran Canaria, Teodoro Sosa, y el arqueólogo que dirigirá la acción, Valentín Barroso.

Esta primera intervención, impulsada por el Gobierno de Canarias con una ficha financiera de 15.000 euros y una duración aproximada de un mes, busca realizar un estudio del terreno –de propiedad municipal– para valorar, documentar y diagnosticar el estado los vestigios que se encuentren y decidir así la intervención adecuada para su conservación en una acción futura, de la mano del Cabildo insular.

Así, el proyecto está compuesto de una primera fase compuesta por documentación, diagnóstico de los restos, y otra segunda fase en la que, con la documentación adquirida previamente y que evidencia la potencialidad del enclave se decidirá cuáles son las líneas para seguir investigando y avanzando en su protección.

La presentación sirvió, además, para conocer de la mano del arquitecto que el sondeo de un georadar en la zona descubrió que en el subsuelo hay restos compatibles con muros que podrían pertenecer al ingenio. De momento, tal y como indicó Barroso, en la primera excavación lo que se hará es tratar de identificar los problemas que tienen los picachos despejando de escombros la estructura y aliviando la presión con excavaciones puntuales para saber cómo están las pilastras y que no sigan sufriendo.

Durante su intervención, Héctor Suárez se congratuló por esta «importantísima acción para el municipio». Asimismo, el primer edil destacó que después de 27 años de demanda de la sociedad para que se protegiera este valioso enclave, «las diferentes administraciones hemos logrado, con mucho diálogo y trabajo, consensuar una hoja de ruta para iniciar un camino que formará parte importante de la historia del municipio». Además, quiso agradecer al Colectivo Ecologista Turcón por su insistencia en todos estos años para que sucediera lo que por fin comienza, la conservación de Los Picachos.

Por su parte, Nona Perera afirmó que la puesta en valor de los bienes del patrimonio cultural es una obligación y que su finalidad más relevante es la acción social que estos bienes desempeñan. «Investigamos el pasado para comprenderlo», determinó. Y esto por fin se hará, tras 27 años de espera, con Los Picachos.

La Casa Condal acoge hoy una nueva sesión de narración oral de María del Carmen Almenara



R.R.A.

TELDE. La Casa Condal acoge hoy una nueva edición del taller de narración oral a cargo de María del Carmen Almenara Sánchez, una escritora teldense autodidacta que ha hecho de la literatura su pasión. El concejal de Cul-

esta actividad forma parte del programa elaborado para conmemorar el Día de Canarias, un conjunto de eventos que incluye conciertos, talleres, exposiciones y el reconocimiento a ocho personas que han realizado una importante contribución a la cultura popular de las islas, entre

men Almenara es autora de 'La realidad de mis Sueños', una colección de poemas, 'De la Invisibilidad al Reconocimiento', una obra con la que colabora con la Asociación Frida Kahlo y su presidenta, Mapi Jerez, para contar vivencias de mujeres trabajadoras, y 'Letras y Sentimientos', que

DOMINGO, 4 DE FEBRERO DE 2024
LA PROVINCIA | DIARIO DE LAS PALMAS

Telde



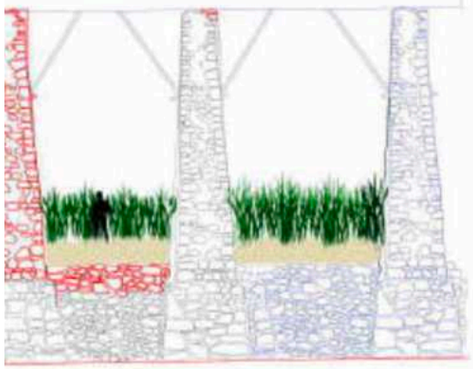

Fieles, año tras año

Durante los 30 años que han pasado tras la caída de la pilastra un grupo de ciudadanos, la mayoría de ellos miembros de Turcón, han acudido fielmente al lugar para reclamar la protección de este patrimonio, plasmando en fotografías estos momentos. Junto a estas líneas, una reproducción de cómo debió ser originariamente el ingenio azucarero construido en el siglo XVI en la zona de Los Picachos, donde, además, existía una importante red de acequias y cantoneras que repartía agua a numerosas fincas de la Heredad de La Vega Mayor de Telde. Esta recreación está basada en el estudio de los restos y los vestigios arqueológicos de la zona. | LP/DLP

«< Viene de la página anterior

cargada de abrir coordinar la inauguración en la que participarán el director general de Patrimonio Cultural del Gobierno de Canarias, Miguel Ángel Clavijo, y representantes del Cabildo de Gran Canaria y del Ayuntamiento de Telde. La primera de las ponencias incluidas en estas jornadas será impartida por Manuel Lobo Cabrera, profesor de Historia Moderna de la Universidad de Las Palmas de Gran Canaria (ULPGC), en la que profundizará acerca de *Las Haciendas Azucareras en Canarias*. Dos días después, el viernes 16, será el cronista oficial de Telde y miembro correspondiente de la Real Academia Canaria de Historia, Antonio María González Padrón, quien hable sobre *El patrimonio artístico teldense como resultado del comercio del azúcar*.

Y para concluir, se celebrará un homenaje póstumo a la profesora de Historia Medieval de la ULPGC Benedicta Rivero, que falleció en Telde, el año 2023. Será el profesor honorífico de esta entidad educativa Vicente Suárez Grimón quien esboce una semblanza y ponga en valor el trabajo que esta docente realizó durante toda su trayectoria profesional.

El colectivo ecologista recalca que estas jornadas «cuentan con la colaboración de la Casa Museo León y Castillo de Telde, el Gobierno de Canarias (Dirección General de Patrimonio Cultural) y la Consejería de Participación Ciudadana del Cabildo de Gran Canaria y el Ayuntamiento de Telde».

Homenaje a Rivero

El programa de este incluye un homenaje póstumo a Benedicta Rivero, una profesora de Historia Medieval de la Universidad de Las Palmas de Gran Canaria que, entre sus múltiples trabajos, publicó *La repoblación y estructuras agrarias en el municipio de Telde (Gran Canaria) en los siglos XV y XVI; El régimen de propiedad de la tierra en Telde (Gran Canaria) después de la conquista; y La utilización de la madera en los ingenios azucareros*. De esta manera, Turcón quiere «poner de relieve su importante aportación al conocimiento de esta crucial etapa histórica y el papel jugado por el cultivo, explotación y comercio del azúcar en la conformación de la sociedad colonial canaria, haciendo especial referencia al caso de Telde que tanto conocía». | E.M.A.

El escritor medioambiental Álvaro Monzón, miembro de Turcón, califica de «oro blanco» el producto que salía de los ingenios de azúcar, un alimento que «en los siglos XV, XVI y ya en menor medida en el primer cuarto del XVII supuso el auténtico motor económico de la Isla, marcando su desarrollo».

En un artículo que publicó bajo el título *Los Picachos y la globalización del oro blanco*, el ecologista recoge también que «los ingenios, tanto con sus plantaciones, como sus núcleos fabriles y de población, y sobre todo con la extracción permanente y continua de madera de los bosques isleños supusieron un fenómeno de transformación paisajística de gran importancia que sin duda marcó la fisonomía de la isla en los siglos venideros».



Benedicta Rivero, profesora de la ULPGC fallecida. | LP/DLP

Estas manufacturas se convirtieron en «importantes emporios económicos» alrededor de los cuales se fueron construyendo «viviendas para alojar a los trabajadores del ingenio», como los especialistas, artesanos, asalariados, esclavos y otras personas, así como hornos de pan y otros servicios necesarios para atender las necesidades de esta población.

Los historiadores Antonio González, Manuel Lobo y Vicente Suárez imparten ponencias en el foro

Un estudio determinó en 2021 que la caída se debió a la erosión del sustrato donde se ubican las ruinas

El escrito de Monzón añade que «la exportación de azúcar permitió el despegue económico del archipiélago marcando el desarrollo de los principales núcleos poblacionales de las islas productoras, hasta que la competencia de las producciones americanas, provoca la crisis y declive del azúcar en el archipiélago, obligando a la reconversión de la producción agrícola canaria hacia la producción de vino».

Monzón recuerda que «el arqueólogo Valentín Barroso confirmó la existencia, relación, causa y efecto, de que las pilastras de Los Picachos coincidían con un Ingenio Azucarero, por si había dudas. Descubrió la recuperación de fragmentos de recipientes cerámicos variados y la zona del hueco de la rueda del molino, posible sala de molienda y recreó con las modernas técnicas lo que pudo ser la industria del azúcar en Telde, el Ingenio Azucarero de Los Picachos». Por último, el escritor medioambiental resalta que el ingenio y el azúcar permitió trazar una línea tangencial atlántica, una ruta económica, social y cultural», entre Europa, Canarias y América.

Agüi

La mi
Arina
sin ag
lunes
las 12

P.P.
AGÜIMES

Más de
tantes d
sufrirán
suminis
to de ag
vas cone
mañana
07.00 h
te se irá
de las 12
día. El c
todo el
das ubic
Polizón
tro de S
vo. O sea
na norte
nal cost
mayor e
costero.
El Ayu
mes, qu
las mol
llenar ta
cualquie
el almac
ta de ho
primera
de estas
realizan
tempora
formó el
cación n

Sant

La as
Vent
recup
la Ve
ayud

LP/DLP
VECINARI

El alcald
rajana,
concejal
dadana,
acordaro
Día del a
varios a
una reun
Vecinal V
presenta
cinales c
sidad de
ganizaci
El Día
tado cel
organiza
Vecinal
han inst
avenida
da colect
todo el a
talleres
sanía, ju
narios y

7.4 Vía Tangencial de Telde

¿Qué es la Tangencial?, según pone de manifiesto el Plan Territorial es "necesario contar con una alternativa a la carretera GC-1, es decir, una vía de alta capacidad, que constituya otro eje de comunicación norte-sur potente, que sea capaz de poder descargar de tráfico a la GC-1 en los tramos más conflictivos, así como contribuir a resolver y mejorar la accesibilidad de los núcleos poblacionales como Telde, Valsequillo, y la zona de Carrizal-Ingenio".

Se trata de una nueva autopista de seis carriles que va a tener un impacto negativo de gran incidencia sobre el territorio, el patrimonio natural y cultural y sobre las actividades económicas de base agraria, además de la calidad de vida de los ciudadanos directamente afectados por la colisión de dichas infraestructuras, en algunos casos autopistas, con su entorno vital.

A lo largo del recorrido de la Tangencial se verán afectadas numerosas áreas agrícolas en explotación y áreas con gran potencialidad agrícola, naves de uso industrial, núcleos de población y barrios, así como áreas de valor natural, paisajístico y cultural. Marzagán, Lomito de San José y San Antonio en el área de Jinámar, la zona del Maipez y el Conjunto Volcánico de Jinámar, la Hoya del Gallego, los barrios de Caserones Alto y Bajo, Barranco Seco, La Higuera Canaria, Finca de San Rafael, barranco de San Roque, El Mayorazgo, el barrio de Tara, Palmeral y barrio de La Herradura, San José de Las Longueras, barranco de Los Ríos, Maipez del Cascajo en la subida al Valle de Los Nueve, el barrio de El Ejido, barranco de La Rocha, barrio de Jerez, barranco de Silva, Lomo Gordo, el Goro, etc., son sólo algunas de las áreas que se verían potencialmente afectadas.

A lo largo del verano del 2004 Turcón activó todos sus recursos para generar un debate ciudadano en Telde, se creó una Plataforma Ciudadano con más de 3.000 vecinos y vecinas. Se recogieron firmas en contra del PIO-GC y se preparó documentación, alegaciones y demandas judiciales.

Mediante Decreto 277/2003, de 11 de noviembre, el Gobierno de Canarias aprobó definitivamente el Plan Insular de Ordenación de Gran Canaria, a reserva de la subsanación de las deficiencias advertidas por la Comisión de Ordenación del Territorio de Canarias, en sesión de 20 de mayo de 2003. Una vez publicado en el Boletín Oficial de Canarias, los ecologistas de Ben Magec (Federación que integra a Turcón) recurrió el tema de la Tangencial junto con otros temas de calado medioambiental de Gran Canaria (Puerto de Arinaga, Carretera del Norte, Dragados de Arena de Maspalomas, categorización del Bb3, etc.).

Se formuló la correspondiente demanda en la que se pedía la anulación de la "Actuación B. 1.2. Corredor Viario Estructurante del Interior de Alta Capacidad: Variante GC 1 entre Jinámar y el Aeropuerto", su ficha correspondiente y demás artículos concordantes con esta actuación.

La Tangencial de Telde llegó a los tribunales.
La Sala de lo Contencioso-Administrativo del Tribunal Superior de Justicia de Canarias acaba de dar por valido el PIO de Gran Canaria (Plan Insular de Ordenación) que gestionó el Cabildo en la etapa del año 2003. La sentencia de fecha 25 de abril de 2016, acaba resolviendo la devolución del recurso de casación del Tribunal Supremo.

A los miembros de la Plataforma Ciudadana contra la Tangencial y a los ecologistas de Turcón solo les queda el recurso -aún pendiente de fallo- del Plan Territorial Especial (procedimiento nº 03/2015).

Con fecha 6 de octubre de 2008, se dicta sentencia favorable a las tesis ecologistas por la Sección Segunda de la Sala de lo Contencioso Administrativo del Tribunal Superior de Justicia de Canarias, con sede en Las Palmas de Gran Canaria, en el recurso contencioso-administrativo, número 270 de 2004, relativo –entre otros argumentos- a la ausencia de Evaluación Ambiental Estratégica del Plan Insular.

Domingo, 1 de octubre de 2000 LA PROVINCIA Diario de Las Palmas GRAN CANARIA • 33

TELDE

Los ecologistas rechazan el ensanche de vías comarcales porque desvertebran los barrios

Turcón se opone a la futura tangencial y a la conversión en carretera rápida de la antigua vía para ir al Sur de la Isla porque acaba con el suelo agrícola

Antonio Quintana
Telde

El colectivo ecologista Turcón se manifestó ayer en contra de la construcción de la tangencial que va desde Jinámar hasta El Carrizal, pasando por la zona norte de Telde, así como con el ensanche de las vías centrales de los barrios de Jinámar y El Calero, entre otros, "ya que significaría la desvertebración social de los barrios".

Los dirigentes de Turcón, que ayer remitieron por correo al Ayuntamiento de Telde sus alegaciones al Plan General de Ordenación Urbana (PGOU), se mostraron muy críticos ante los planteamientos viarios del nuevo 'planeamiento urbano, porque priman a los vehículos públicos y se olvidan totalmente del transporte colectivo.

El portavoz del colectivo ecologista, Gilberto Martel, afirma que la "nueva red viaria va a configurar el futuro del desarrollo de Telde". "Creemos que la vía como la interregional, el corredor Tinoca-Carrizal que va por encima del casco de Telde, seccionándola en dos mitades, va a ser un condicionante muy fuerte para el desarrollo futuro de la urbanización de Telde y los nuevos usos que se van a dar al suelo".

Martel afirma que la tangencial y sus conexiones con la circunvalación de Telde y sus núcleos urbanos, y la vía C-812 de Telde a Ingenio que se va a ampliar convirtiéndola en una vía rápida, "no tienen ningún tipo de justificación, y van a generar una serie de bolsas de suelo y unas expectativas de urbanización que someterán a los suelos agrícolas a la presión de la especulación urbanística". Para Turcón, más que nuevas vías, habría que potenciar las infraestructuras ya existentes, ensanchando la autovía GC-1.

Igualmente, el colectivo ecologista se mostró muy crítico ante los ensanches de las carreteras comarcales de Jinámar y de El Calero, ya que con ello, y la elevación de las viviendas hasta cinco pisos, se va a producir una desestructuración social de sus barrios.



ADOLFO VARRERO

Directivos del colectivo ecologista Turcón de Telde presentan sus alegaciones al Plan General.

Inexistencia del transporte público en la planificación

A. Q.

El colectivo ecologista Turcón de Telde critica en las alegaciones que hizo ayer al PGOU, que éste no nombre para nada la ganadería ni su vertebración futura, ni tampoco toca el transporte público. En cambio, lamentan que haya tres campos de golf, que tienen más un sentido turístico y que darán paso a nuevas especulaciones urbanísticas en su entorno.

Turcón lamenta que los redactores del nuevo PGOU se hayan fijado más en dar respuesta a los vehículos privados, y hayan dejado de lado el futuro del transporte público. En tal sentido, demandan que la ordenación urbana y territorial del PGOU sea sometida a su revisión, con aplicación de criterios de movilidad sostenible, utilización del transporte público y mejor calidad de vida de los espacios urbanos a partir de la racionalización del uso del coche privado.

El grupo ecologista plantea la creación de un aparcamiento en la zona de la Barranquera, donde se pueda realizar las funciones de intercambiador de modos de transporte. Piden el aumento de la flota de guaguas, y que el presupuesto destinado a la construcción de nuevas vías sea para potenciar el transporte público.

Vecinos de La Garita piden al Ayuntamiento que retire los restos de un barco hundido

Los concejales del PP han presentado una moción al Ayuntamiento solicitando que se retire de la playa de La Garita un barco hundido hace tiempo antes de lamentar daños irreparables. Según la portavoz del PP, Nieves Martín, los bañistas de La Garita han mostrado su preocupación por el grave peligro que supone un barco hundido en la parte izquierda de la playa, a unos quince metros de la orilla, cercano a las rocas. El barco, hundido hace tiempo, y debido a los movimientos de arena para el emisor fluvial, ha quedado al descubierto con todos los hierros hasta la superficie, lo que puede ocasionar graves daños a los bañistas que no conozcan la zona. El PP pide que dicho barco sea enganchado a una grúa y sea retirado de la playa antes de lamentar daños irreparables. De hecho, parte del barco fue sacado a la superficie, como muestra la imagen de la derecha, si bien el resto sigue en el agua.


OSCAR JIMÉNEZ

Restos del barco hundido, junto a la arena de la playa de La Garita.

AULA DE FORMACION PERMANENTE
CURSO
ESTUDIO DE ARQUITECTURA
VERSUS
EMPRESA DE SERVICIO
GESTION DE UNA PEQUEÑA EMPRESA
IGNACIO SAN GINES VIZCAINO
2 y 3 DE OCTUBRE DE 2000
Organiza: COMISION DE ASUNTOS PROFESIONALES
DEMARCACION DE GRAN CANARIA
COLEGIO DE ARQUITECTOS DE CANARIAS
Luis Doreste Silva, 2 - Las Palmas de Gran Canaria

SF
MUEBLES SAN FRANCISCO®
Ampliamos nuestro horario
10.00 - 14.00h. / 16.00 - 21.00h.
De lunes a sábados
LAS PALMAS DE G. CANARIA Pérez del Toro, 54. Tel. 928 24 42 43* P Parking gratuito para nuestros clientes.

Viaje de ida y vuelta a Madrid

Esta sentencia fue recurrida en casación al Tribunal Supremo, por empresas, Cabildo y el propio Gobierno de Canarias, concluyendo el Alto Tribunal al estimar los recursos y anulando el fallo de la Sala de lo Contencioso Administrativo del TSJC ya que la primera sentencia "partió del error de que este instrumento urbanístico precisaba para su aprobación de ser sometido a una evaluación de impacto ambiental. Venimos reiterando en numerosos pronunciamientos que la Sala de instancia se ha instalado en la idea equivocada de que los instrumentos de planeamiento han de ser sometidos a la evaluación de impacto ambiental y de los proyectos y se ha extendido este criterio a un instrumento de ordenación territorial que está muy lejos de pertenecer a la categoría de los proyectos sometidos a evaluación de impacto ambiental", advierte el fallo del Supremo.

El Alto Tribunal dispone que la Sala del TSJC dicte una nueva sentencia que tenga en cuenta que el PIO no era ilegal por no haber pasado por el citado filtro.

La nueva sentencia del TSJC

Según se desprende de la sentencia del pasado mes de abril "en cuanto a la Actuación B.1.2 Corredor Viario Estructurante del Interior de Alta Capacidad: Variante GC1 entre Jinamar y el Aeropuerto (PT 16)"; los argumentos del recursos venían a "apuntar que va a incrementar la tensión urbanística y que supone una duplicidad de trayectos, además de conllevar la destrucción de fincas de alto valor ecológico, productivo y agrario, y en casos como la Circunvalación al Parque Aeroportuario y Accesos al Aeropuerto, que se dupliquen las que ya existen, sin justificación en la Memoria".

Según los magistrados de la Sala, "todas estas actuaciones se integran en la planificación territorial y urbanística previa para la red viaria, con especial referencia en el artículo 148 a que "(..) se desarrollará a través de los Planes Territoriales Especiales concretados en esta Sección (..).

Y a ellas se refiere la Memoria de la Ordenación Ambiental y Territorial (Volumen 111) en el Titulo 111 "Los sistemas de transporte y sus elementos", con especial referencia a cada una de las actuaciones propuestas en el apartado 3º, referido a la explicación pormenorizada de los elementos de la red, y razones de cada opción elegida".

Concluye la sentencia que "como corresponde al PIO, se define la nueva estructura de la red insular de carreteras, a nivel insular con distinción entre Red Viaria Estructurante Existente, Red Viaria Estructurante en ejecución y Red Viaria Local existente y se procede a su localización, y para ello la opción elegida fue la localización de las infraestructuras con renuncia a la ordenación completa que deja para los Planes Territoriales Especiales en cada una de las actuaciones impugnadas, por lo que también aquel se pretende anticipar un debate de trazado que es imposible de llevar a cabo".

El último recurso jurídico

Tal como señala la Sala de lo Contencioso-Administrativo del TSJC será el Plan Territorial Especial quien continúe la batalla de los estudios y evaluaciones ambientales del corredor viario.

Así, los ecologistas iniciaron el procedimiento nº 03/2015, donde la representación jurídica del Colectivo Turcón-Ecologistas en Acción presentaron un RECURSO contra la Resolución de 25 de noviembre, por la que se ordena la publicación del Acuerdo de aprobación definitiva y de la documentación con eficacia normativa del Plan Territorial Especial de Ordenación de Infraestructura Viaria nuevo acceso a Telde desde la GC-3 y su prolongación hacia el Sur.

Adoptado por la Comisión de Ordenación del Territorio y Medio Ambiente de Canarias en sesión de 29 de julio de 2014, publicada en el Boletín Oficial de Canarias núm. 238, de fecha 09 de diciembre de 2014.

El 04 de junio de 2015, los abogados del Colectivo Turcón presentaron los argumentos de la demanda correspondiente. En octubre de 2017, el TSJC da luz verde a la Vía Tangencial y Turcón zanja su lucha en los juzgados. El Tribunal Superior desestima los alegatos sobre la caducidad, falta de cobertura legal o ausencia de informes competentes del impacto y la necesidad de la obra.



Creación de la Plataforma Ciudadana contra la vía tangencial. Sociedad de La Fraternidad.





CARLOS GIL

La nueva vía tangencial cruzará el municipio de Telde por el interior del casco urbano, según el trazado del PGOU.

Turcón emprende una ofensiva en contra de la nueva vía tangencial

Los ecologistas rechazan frontalmente el proyecto y proponen como alternativa la mejora de la actual autopista GC-1

CARMELO J. OJEDA
Telde

El grupo ecologista Turcón ha retomado su ofensiva en contra del proyecto de la vía tangencial que cruzará el municipio de Telde por su interior, desde Jinámar hasta Ojos de Garza, como continuación hacia el Sur de la carretera de circunvalación de la capital grancanaria.

La nueva vía tangencial que figura en el Plan General de Ordenación Urbana de Telde pretende ser una autopista alternativa a la GC-1, pero su utilidad es cuestionada duramente por el colectivo Turcón.

«Se afirma que la nueva carretera debería solucionar los problemas de tráfico de la GC-1 a su paso por Telde. Pero aunque la existencia de tan graves problemas es cuando menos discutible, lo cierto es que la tangencial es útil, puesto que permitirá a las constructoras enriquecerse aún más, y quienes esperar especular con el suelo, cambiar el uso del mismo», sostienen los ecologistas en el último número de su hoja informativa mensual *Andancio*.

Según Turcón, «la autopista servirá para destrozar no sólo el paisaje y el medioambiente del interior del municipio, sino, además, la agricultura que aún existe y cercenar cualquier desarrollo futuro posible». Añaden los ecologistas que la nueva vía tangencial aislará unos barrios de otros por medio de una infraestructura de gran impacto visual, físico e incluso psicológico, obligando a utilizar el coche para desplazarse dentro del mismo barrio».

Entiende este colectivo que la carretera proyectada servirá también para justificar una inversión millonaria de la Unión Europea, «inversión de dudoso beneficio social».

Por ello, los ecologistas reiteran su frontal oposición al trazado y ejecución de la nueva tangencial, proponiendo como solución alternativa la mejora de la autopista actual, «en los puntos en que pueda resultar más insuficiente», y el desarrollo de medios alternativos de transporte.

Al respecto, Turcón insta al establecimiento de carriles para guaguas y bicicletas y recuerda la próxima implantación del tren ligero, «así como el deseable desarrollo de un servicio de transporte público digno de una ciudad de casi 80.000 habitantes». Esas iniciativas, según los ecologistas, «deben llevarnos al desarrollo de un sistema de transporte más sostenible, que permita que un territorio tan pequeño como el de las Islas Canarias no tenga una densidad automovilística y de carreteras muy superior a las medias europea y española».

Diseñan una campaña para crear un estado de opinión desfavorable

C.J. OJEDA
Telde

La campaña de los ecologistas un contra de la nueva vía no ha hecho sino empezar. Turcón ha comenzado utilizando su folleto informativo para cuestionar la utilidad de la tangencial que cruzará el municipio y advertir de los perjuicios que se derivarían de su ejecución. Todo ello con el fin de ir creando un estado de opinión nada proclive a la materialización de la futura vía.

El mensaje de los ecologistas es claro: «dado que vivimos en una Democracia, los vecinos tienen derecho a que su voz se escuche, a que lo que todos optemos sea lo que finalmente se haga. Si nos quedamos callado, el dinero público puede gastarse en obras que benefician a unos pocos. Pero si hablamos, podemos lograr que la autopista no se haga. Pedimos a los vecinos que unan su voz a la nuestra».



CARLOS G.

Los ecologistas de Turcón piden a los vecinos que unan su voz a las de ellos.

Bullicio a **tope**

El día festivo de San Gregorio llenó la ciudad de miles de ciudadanos que sucumbieron al deleite del paseo entre los productos típicos de la recova y la feria de ganado

CARMELO J. OJEDA
Telde

El día amaneció frío y algo gris, pero, pese a todo, el pueblo sucumbió un año más a la llamada de las fiestas de San Gregorio y cedió al deleite del paseo entre los productos típicos de la tierra y los animales de la feria.

■ Si bien en las primeras horas de la mañana, la concurrencia vecinal era muy pobre, a medida que avanzaba la jornada el bullicio se apoderó de las calles en el día grande de los fastos en honor del santo taumaturgo.

Un sol fuerte y picón se fue instalando poco a poco en las alturas y presidió el trasiego constante de público entre la recova instalada en las inmediaciones de la Plaza de Los Llanos y la demostración de cerca de medio millar de bestias y animales domésticos, montada en un solar anexo a la red arterial.

El ajetreo festivo alcanzó su punto álgido cuando el aroma de un potaje de más de 200 kilos de berros y otros ingredientes naturales, cocido a fuego lento en el puesto de la Asociación de Agricultores y Ganaderos de Telde, embriagó a los paseantes, que no dudaron en saborear este delicioso condumio canario, haciendo asco a la ya alta temperatura ambiental que se respiraba pasado el mediodía en Los Llanos.

Tras la entrega de premios a los animales de la feria concedorados, el bullicio continuó en horas vespertinas. Sólo al filo de la media tarde, el mercadillo de trabajos artesanales y productos pasó a un segundo plano en el interés de los vecinos por la procesión religiosa del santo por las calles del barrio comercial, al concluir una misa concelebrada que, al igual que las que tuvieron lugar durante la mañana, se caracterizó por la gran afluencia de devotos. Ya por la noche, un concierto de la más joven de la saga de los Flores, Rosario, puso el colofón a esta edición de las fiestas de San Gregorio, en la que se notó la ausencia de su principal impulsor durante los últimos años, el desaparecido edil Carmelo Martín.



JUAN CARLOS GRACIA

El bullicio se apoderó de las calles de San Gregorio durante la celebración del día grande de sus fiestas.



JUAN CARLOS GRACIA

La escultura homenaje a los betuneros, nuevo atractivo del barrio.

La escultura de los betuneros, nuevo emblema de la ciudad

Los antiguos y entrañables betuneros de San Gregorio, otrora personajes característicos del paisanaje del entorno de la Plaza de Los Llanos, han vuelto al barrio en formato de escultura de bronce, de tamaño natural, obra de la artista Ana Luis Benítez.

El viejo y desaparecido oficio de limpiabotas recobra ahora virtualidad en el enclave que fue su centro de operaciones, en un logrado monumento escultórico con el que la ciudad rinde tributo eterno a hombres como los Migueleles, Expedito Ramírez El Taco, los hermanos Juan y Manolo, Agustín El Besote y Domingo El Roio.

Urbanismo da vía libre a otra zona residencial en la costa

• Taliarte acogerá una urbanización de 321 chalés de alto nivel

C.J.OJEDA
Telde

■ Los estatutos y bases de actuación de la junta de compensación que agrupa a los propietarios de los terrenos del Plan Parcial 7-A (Lomo de Taliarte) fueron aprobados definitivamente esta semana por el Ayuntamiento de Telde, tras obtener el expediente el dictamen favorable de la Comisión de Urbanismo e Infraestructura.

En estos terrenos, que ocupan una superficie de 175.000 metros cuadrados, se prevé la construcción de una moderna urbanización de alto nivel y baja densidad, de viviendas tipo chalé, con amplias zonas ajardinadas públicas y privadas, equipamientos comerciales y socio-culturales y dotaciones, tal y como adelantó CANARIAS7 en enero de 2000.

Durante el periodo de información pública del proyecto, aprobado con carácter inicial mediante decreto de la Alcaldía en abril de este año, la Gerencia de Infraestructura y Equipamiento del Ministerio de Defensa presentó una alegación solicitando su incorporación a la junta de compensación en vía de constitución, en calidad de propietario de los terrenos donde se ubican la denominada Batería de Melenara, afectados por el Plan Parcial promovido por los herederos de Betancor Calderín. La superficie de la que es titular el Ejército suma 17.103 metros cuadrados.

La ordenación urbanística del Lomo de Taliarte dividirá este amplio espacio en dos zonas, separadas por un extenso bulevar central.

Turcón rechaza el desvío de la autopista y propone la protección de áreas agrícolas

En sus alegaciones al PIO, los ecologistas apuestan por la declaración del campo de volcanes de Rosiana como Espacio Natural Protegido

C.J.OJEDA
Telde

■ El grupo Turcón-Ecologistas en Acción rechaza la propuesta del nuevo Plan Insular de Ordenación de Gran Canaria (PIO) de desviar la autopista de GC-1, a la altura de Las Huesas, en dirección a la antigua carretera del Goro, y propone la declaración del campo de volcanes de Rosiana como Espacio Natural Protegido.

Los ecologistas consideran que el cambio de trazado de la GC-1, motivado por la ampliación de las instalaciones aeroportuarias de Gando, afectaría de lleno al Barranco de Silva, declarado Bien de Interés Cultural con categoría de zona arqueológica.

Estas dos alegaciones integran la batería de reclamaciones que figuran en el denso escrito de alegaciones que los ecologistas han presentado al PIO en el plazo de información pública de este documento de Plan Insular.

Turcón plantea una revisión profunda de la filosofía del planeamiento previsto, crítica el modelo de participación pública articulado por el Cabildo Insular y muestra una frontal oposición a la propuesta de creación de nuevas carreteras, entre ellas, la proyectada vía tangencial Telde-Ingenio por su «enorme impacto negativo sobre áreas agrícolas en explotación y áreas con gran potencialidad agraria».

Los ecologistas reiteran en las alegaciones al PIO su oposición a la construcción de un nuevo campo de vuelos en el Aeropuerto de Gran Canaria, y respecto a la zonificación y ordenación de los recursos naturales en el ámbito territorial de Telde, proponen la máxima conservación por su valor natural para los conjuntos volcánicos de Jinámar y Lomo Magullo. Turcón apuesta por la preservación de todo el área del Cortijo de San Ignacio como espacio agrícola productivo, así como las fincas situadas en los márgenes de la autovía de acceso a Telde, carretera del Calero y entorno de determinados cauces de barrancos.

El colectivo teldense defiende que el PIO debe salvaguardar los valores paisajísticos y naturales que encierran algunos enclaves teldenses, como las laderas de algunas montañas y tramos costeros.

Los ecologistas manifiestan también, y por otro lado, su disconformidad con la propuesta contemplada en el PIO de concentrar en el territorio teldense el mayor número de canteras de extracción de áridos de origen volcánico de la Isla. «En todas estás áreas se han generado enormes impactos ambientales sobre la geomorfología, el paisaje, la biodiversidad y los usos tradicionales».



JUAN CARLOS GRACIA

Turcón dio a conocer ayer sus alegaciones al PIO en rueda de prensa.

18 • ESPECIAL LA PROVINCIA Diario de Las Palmas Sábado, 22 de junio de 2002

FIESTAS DE SAN JUAN 2002 TELDE

El colectivo Turcón -Ecologistas en Acción- lleva más de veinte años trabajando con el objetivo de mejorar la calidad de vida de los ciudadanos de Telde desarrollando actividades que propicien la concienciación medioambiental y el cambio de actitud ante temas como el desarrollo sostenible, la conservación de la biodiversidad y las energías renovables, entre otros muchos. Entre las campañas desarrolladas en el último año cabe destacar la oposición a la Tangencial que recoge el Plan Insular de Ordenación del Cabildo grancanario y la defensa de la Piña de Mar, un endemismo en peligro de extinción localizado en Taliarte.

De Telle a la Tangencial

"La conservación de la actividad agrícola y ganadera realizadas de forma sostenible, enriquecen y mejoran el medio ambiente de los entornos urbanos y áreas degradadas"

Álvaro Monzón (*)







LA PROVINCIA / DLP

Imagen superior, cultivos en la zona de la Higuera Canaria. Abajo a la izda, miembros del colectivo durante una excursión al Roque Nublo. A la dcha, piña de mar, planta por cuya preservación lucha Turcón.

La historia de Telde se empieza a escribir, hace muchos siglos, con el verde intenso de una higuera, con la exuberancia y la fertilidad de sus tierras.

La higuera, un árbol de generosa producción que tiene dos cosechas anuales (brevas e higos), tiene sus hojas grandes, verdes y brillantes por el haz y gris por el envés, todo un anticipo de la riqueza y prosperidad que esperaba a un incipiente municipio.

Telde era una zona fértil, rica en higueras; probablemente ese sea el significado de *Telle*, génesis del *Telde* actual que sustenta nuestros desvelos y devenir futuro.

Ilustres cronistas nos han dejado a través de sus memorias relatos y eximias narraciones de cómo era aquel Telde. El italiano Leonardo Torriani decía: "su campiña y las orillas del río son muy ricas en azúcar, vino, trigo, cebada, y en los demás tesoro de la tierra... Allí es donde se gozan el antiguo ocio y los placeres de la agricultura y de la casa de campo".

Pascual Madoz, en su diccionario, habla también de las cualidades agronómicas de Telde y dice: "está asentada en medio de una deliciosa vega, cubierta de frondosas huertas, hasta la orilla del mar, en una extensión de 4 millas de Norte a Sur, y de 2 millas de Este a Oeste: el cultivo de los terrenos que son de superior categoría, ha llegado a un grado de perfección, que regularmente produce..."

También Olivia Stone, en su Diario Manuscrito de Visitante de Las Canarias, en 1885, relata al subir hacia San Gregorio: "es un pueblo de aspecto alegre, con muchos árboles diferentes, además de muchas palmeras".

Esta *Vega Mayor*, llena de exuberancia y de sustanciosa producción agrícola, jugaba un importante papel en el comercio con Europa. Aparecieron los ingenios azucareros y con ellos comerciantes genoveses, flamencos, portugueses... y pronto comenzó el crecimiento poblacional desbordando los núcleos urbanos y ocupando superficie de suelo agrícola.

Hay datos significativos de la pérdida de la agricultura, del descenso inexorable de la superficie cultivada. Por ejemplo, entre 1995 y 2000 en Canarias se perdieron unas 3.000 hectáreas, frente al aumento del asfalto, un 4,2 % lineal con el Convenio de Carreteras.

Enormes franjas de suelo permanecen abandonadas y sus propietarios ni las cultivan, ni las arriendan por ese futuro crematístico que alienta la propia Administración con sus planes de desarrollo. Es la especulación del suelo y los impactos colaterales de las grandes infraestructuras, como la circunvalación en su momento o la nueva autopista, en forma de tangencial.

Telle también fue el nombre de la primera asociación ecologista de Telde (1977-1982), germen de las que después se perpetuaron y se mantienen en el municipio.

El colectivo ecologista Telle indudablemente, igual que los colectivos y agrupaciones actuales, reivindicó la defensa de la Vega Agrícola de Telde porque consideraron y consideramos que la agricultura y ganadería del municipio son los pilares básicos de una economía equilibrada, diversidficada y sostenible, significando, además, una garantía de soberanía y seguridad alimentaria.

La conservación de la actividad agrícola y ganadera, en sus diferentes formas y realizadas de forma sostenible, enriquecen y mejoran el medio ambiente de los entornos urbanos y áreas degradadas.

Asimismo, crea y conserva el paisaje, ayuda a la pervivencia de la cultura, la identidad y el arraigo del pueblo, estimula la vertebración de la sociedad promoviendo las relaciones sociales y comerciales, es una garantía de futuro ante los vaivenes de la economía internacional y, sin duda, aporta calidad de vida a todos los ciudadanos.

La celebración de la festividad de San Juan Bautista y del 650 aniversario de la fundación de la ciudad de Telde es un momento fundamental en la historia de este municipio para reflexionar y meditar muy bien el Telde que vamos a dejar a las nuevas generaciones de teldenses.

Tengamos en cuenta que ellos también tienen derecho a tomar decisiones, que la historia no acaba con nosotros.

(*) Secretario del colectivo Turcón Ecologistas en Acción.

El Gobierno opta por la tangencial que pasa por Ejido, con 5 puentes y 7 túneles

De las dos alternativas propuestas, la elegida es la más cara, valorada en 168 millones de euros • Esta solución prevé que la variante aeroportuaria, que llegará hasta Carrizal, parta a la altura de Ikea, lo que eleva el coste hasta 272 millones

GALMET FLORIDO
TELDE

■ Los técnicos que redactaron para el Gobierno canario el proyecto de plan especial por el que se construirá la vía tangencial de Telde se decantan por el trazado que bordea a Los Llanos por el oeste, discurre entre Tara y Las Longueras y pasa por Ejido. Se trata de la alternativa más cara de las dos propuestas, con 9.300 metros de longitud, cinco viaductos y siete túneles y un coste de 168 millones de euros, 27.950 millones de pesetas.

Esta solución aparece recogida en los nueve tomos del Plan Territorial Especial de la Vía Tangencial y la Variante Aeroportuaria, actualmente en información pública. El documento trata de dibujar en el mapa de la Isla el recorrido que tendrá el entramado viario que en un futuro enlazará El Sabinal, en la capital, con Carrizal de Ingenio, pasando por Telde. Contempla la tangencial, la variante de Gando y una conexión final con la circunvalación que ya se está construyendo entre Carrizal y Agüimes.

La otra alternativa planteada para la tangencial se diferencia de la anterior en que bordea al casco teldense por el este, es decir, su trazado pasa entre los barrios de la costa y Los Llanos, atravesando el barranco de La Rocha junto al barrio de El Caracol. Mide 10.300 metros, exige seis viaductos y cuatro túneles y un coste de 166 millones de euros.

■ Con la meta puesta en 2012

El hecho de que los técnicos hayan mostrado sus preferencias por la tangencial número 1, la que pasa por Las Longueras y Ejido, les lleva también a decantarse por la opción de la variante aeroportuaria que contempla que el desvío de la GC-1 para permitir la ampliación del aeropuerto de Gando tenga lugar a la altura de Ikea y no a través de la plaza de toros, como prevé la otra opción.

Otra vez esta solución vuelve a ser la más cara. Exige construir dos viaductos y seis enlaces que permitirán conectar esta variante, primero con la tangencial a la altura de El Goro y, después, con Carrizal. Costará 71 millones de euros, y su enlace con Ingenio, otros 9, lo que hace que el presupuesto total del complejo viario elegido ascienda a 272 millones de euros, unos 45.000 millones de pesetas. La alternativa 2 es más barata, 257 millones de euros.

Aun cuando los redactores del proyecto, Apia XXI y La Roche Consultores, bajo la dirección del ingeniero Heriberto Linares, se decanten por uno de los dos trazados, la solución no está tomada porque habrá que esperar a los resultados de las alegaciones que se reciban en el periodo de información pública. Hay tiempo. La idea es que estas carreteras estén en marcha en 2012.

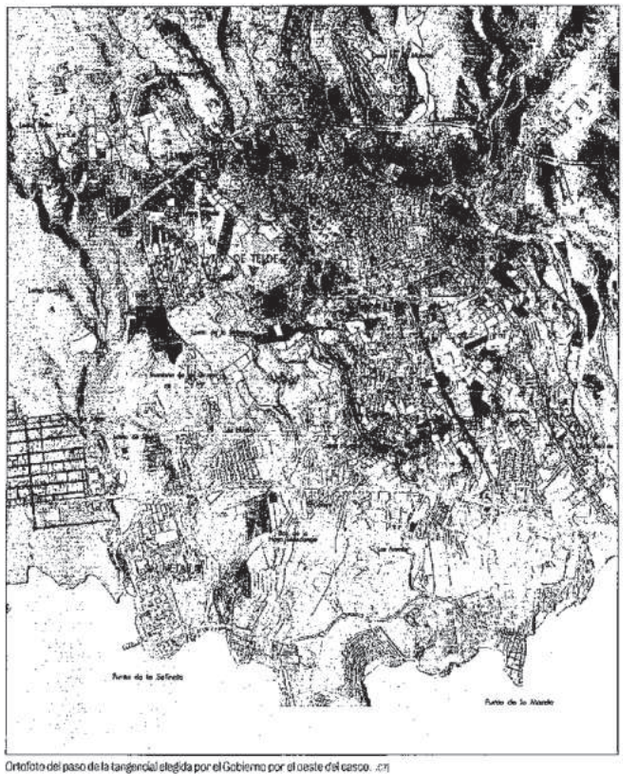

Ortofoto del paso de la tangencial elegida por el Gobierno por el oeste del casco. (CR)

El suelo rústico afectado oscila entre 701.000 y 818.000 metros cuadrados

La tangencial afectará de lleno al yacimiento arqueológico de Maipez y a parte del de Silva • La vía discurre por tabaibales

G. FLORIDO
TELDE

■ El complejo viario que se construirá para crear una alternativa a la GC-1 entre El Sabinal, en la fase III de la circunvalación de la capital, y Carrizal de Ingenio, afectará a entre 701.321 y 818.343 metros cuadrados calificados por el Plan General de Ordenación Urbana de Telde como Suelo Rústico Protegido. La extensión de la afección variará según el trazado por el que finalmente se opte. La cifra de 701.321 metros cuadrados corresponde a la alternativa 1, la elegida inicialmente por los técnicos y el Gobierno, y la de 818.000 a la número 2.

Según recoge el propio proyecto, la tangencial interior (alternativa 1) pasará por 44.310 metros cuadrados de paisaje considerado agrícola frente a los 78.425 por los que discurrirá la tangencial costera (alternativa II). Más significativos resultan los perjuicios que se crearán en el suelo agrícola aún en funcionamiento. La interior y su variante de Gando dañarán 97.977 metros, y la costera, unos 157.400 metros.

Las afecciones de la que será una de las obras de ingeniería más importantes de Canarias no acaban en la agricultura. También tienen su incidencia sobre elementos del patrimonio. Valga como ejemplo que la opción 1 se dará de bruces con 34.827 metros cuadrados de lugares considerados con valor patrimonial alto y buen estado de conservación, con 38.583 de los de valor medio y con 672 de valor bajo. La segunda opción resulta en este caso bastante menos agresiva.

Llama la atención igualmente que la tangencial 1 afecte a 1.546 metros cuadrados de conos volcánicos y sea la elegida. Ésta no pasa por el campo de golf de San Ignacio (la segunda sí), pero sí tanto una como otra atraviesan durante 200 metros el yacimiento arqueológico de Maipez (Jinámar) y pasan al lado de las Cuevas de Jerez (barranco de Silva).

Los agricultores piden que no se destruya suelo agrícola

G. FLORIDO
TELDE

■ El presidente de la Asociación de Agricultores y Ganaderos de Telde (Agamc), Esteban Betancor, se mostró muy comedido a la hora de valorar ayer los trazados de la tangencial propuestos, porque, según explicó, no conocía el documento de primera mano, pero sí dejó claro que lo primero que exigirá al Gobierno de Canarias es que debe velar por que se destruya la menor superficie de suelo agrícola posible.

Betancor recordó las gestiones que ya hizo el colectivo cuando se estaba tramitando la revisión del PGOU de Telde para adaptarlo al Texto Refundido de la Ley de Ordenación del Territorio y de los Espacios Naturales de Canarias. Entonces entregaron un amplio escrito de sugerencias y alegaciones entre las que se apuntaban serias reservas a este proyecto.

Por lo pronto, los agricultores piden que se cuente con ellos para tomar una decisión que puede afectarles mucho.

Turcón tilda la nueva vía de «agresiva» y de «derroche»

G. FLORIDO
TELDE

■ Los ecologistas de Turcón, el colectivo que más ha luchado contra el proyecto de la tangencial, han vuelto a poner el grito en el cielo. Para su presidente, Juan Jiménez, «esta obra es muy agresiva con la agricultura local y un derroche de suelo y recursos que acabará siendo una hipoteca para el futuro de un municipio que ha tenido raíces agrícolas».

A juicio de Jiménez, «el último fruto que da la tierra es un edificio o una carretera». Por eso no quiere que se construyan más vías. «Eso es pan para hoy y hambre para mañana. A más carreteras, más coches». Apuesta por que se mejore el transporte público y se humanicen las ciudades. Cree que la tangencial abrirá la puerta a la especulación de todo el suelo por el que pase y no descarta manifestaciones.

14
Domingo, 11 de julio de 2004

Telde

El trazado de la tangencial está quitando el sueño a más de uno, ya que ven peligrar sus fincas y viviendas. La gran mayoría coincide en lo innecesario de esta autovía de seis carriles que atravesará el municipio. Según vecinos, agricultores, ecologistas y arqueólogos, hay una "clara desinformación" acerca del proyecto. | Esther Medina Álvarez TELDE

Una carretera para **lagartos**

Lo que quieren hacer aquí es una carretera para lagartos", afirma Domingo Hernández, uno de los vecinos de Caserones cuyas casas se encuentran en medio del trazado de la tangencial que se construirá en el municipio. Y es que Domingo, al igual que Bernardo Amador, que vive muy cerca de él, no se explica "para qué quieren hacer una carretera en medio de las montañas como si ya no tuviéramos bastantes".

"Yo estoy hecho polvo", exclama Bernardo, "pero mi mujer es la que peor lo está pasando y llevamos mucho tiempo sin poder dormir bien preocupados por nuestra propiedad y por el barrio". Gran parte de su familia está afectada por el trazado de la tangencial y afirma que en este momento tiene todos sus proyectos de futuro paralizados a la espera de conocer bien "qué es lo que van a hacer con esta carretera".

"Tenía la ilusión de plantar en unos terrenos que tengo y hay algunas obras de mejora que quiero hacer en mi vivienda, pero ¿cómo voy a empezar nada e invertir dinero si no sé qué es lo que va a pasar con mi propiedad? Y así estamos todos; nadie sabe qué hacer".

Lo peor de todo, dicen, "es que no tenemos información suficiente acerca de la carretera. Hace dos años nos dijeron que no nos preocupáramos, que iban a rodarla un kilómetro hacia arriba, pero por lo que veo ahora en los planos, no han hecho nada de eso", espeta Domingo.

En ese sentido, un representante del colectivo ecologista Turcón, Gilberto Martel, asegura que "la Administración está utilizando la desinformación como baza" y reprocha el hecho de que "ningún político fuera por los barrios utilizando la tangencial para hacer campaña electoral".

Confía en que el Partido Popular en Telde luche en contra de esta carretera, "porque cuando estaban en la oposición utilizaron este asunto como arma arrojadiza contra el grupo de gobierno. Incluso, María Antonia Torres y José Suárez acudieron a una asamblea y se manifestaron en contra del proyecto".

Aruma ha visto truncado su sueño porque la nueva autovía de 9,3 kilómetros le quitará más de la mitad de su finca

PROYECTO. Hay que recordar que la tangencial se construirá con el objetivo de crear una alternativa a la GC-1 entre El Sabinal, en la fase III de la circunvalación de la capital, y Carrizal, en Ingenio. Se trata de una carretera con 9.300 metros de longitud, cinco viaductos y siete túneles y costará alrededor de 168 millones de euros (27.950 millones de pesetas).

Según el trazado que se puede consultar en las dependencias de Urbanismo de Telde, afectará a 701.321 metros cuadrados de terrenos calificados por el Plan General de Ordenación Urbana de Telde como Suelo Rústico Protegido. Además, pasará por 44.310 metros cuadrados de paisaje considerado agrícola. Por otro lado, la construcción de la tangencial ocupará 34.827 metros cuadrados de lugares considerados con valor patrimonial alto y buen estado de conservación, con 38.583 de los de valor medio y con 672 de valor bajo. Finalmente, afectará a 1.546 metros cuadrados de conos volcánicos y atraviesan durante 200 metros el yacimiento arqueológico de Maipez, en Jinámar, y pasa junto a las Cuevas de Jerez, en el barranco de Silva.

ÉXODO. "Con tantas carreteras y expropiaciones, que si por la tangencial, que si por la ampliación del aeropuerto, lo único que me nace es irme a otro municipio a vivir y labrarme el futuro", afirma con tristeza y



Gilberto Martel, del colectivo ecologista Turcón, señala el barrio de Tara, que será atravesado por la nueva carretera. | SANTI BLANCO





Dudas. Los vecinos de Lomo Blanco (arriba) se preguntan si quedarán aislados y Domingo y Bernardo (abajo) no saben qué será de sus casas. | S. BLANCO

El paso por los yacimientos

El paso de la tangencial durante 200 metros por el yacimiento arqueológico de Maipez, en Jinámar, y por las cercanías de las Cuevas de Jerez, ha levantado muchas ampollas. En este sentido, el arqueólogo José Ángel Rodríguez Fleitas prefiere mostrarse cauteloso porque no tiene "un nivel de información suficiente para emitir una opinión en un sentido u otro", pero confía en que el proyecto no afecte a "dos yacimientos arqueológicos considerados Bien de Interés Cultural. Según afirma, es necesario saber de qué forma y por dónde van a pasar la carretera, "porque sólo conocemos un trazado hecho sobre el plano". Habrá que saber si piensan atravesar el yacimiento de Maipez con un viaducto o un puente que no afecte directamente al lugar y confía en que el proyecto tenga en cuenta la importancia de estos lugares. "De todas maneras, creo que hay que ir al trasfondo del asunto, que es averiguar el motivo por el que se empeñan en construir esta infraestructura". Además, acusa a las instituciones de no facilitar la información suficiente a la ciudadanía, "que al no conocer las consecuencias, no reclaman". | E. M. A.

16
Viernes, 23 de julio de 2004
LA PROVINCIA/DIARIO DE LAS PALMAS

Telde

Turcón afirma que la tangencial afectará a más de 2.000 personas

Obras Públicas ha recogido ya 150 alegaciones al proyecto de la carretera

Esther Medina Álvarez
TELDE

Los ecologistas estiman que más de 2.000 personas se verán afectadas en el municipio por la construcción de la tangencial, según afirmó ayer Álvaro Monzón, un portavoz del colectivo Turcón.

Monzón, que acudió el miércoles al acto organizado por la Concejalía de Urbanismo del Ayuntamiento de Telde para informar acerca del trazado de la polémica carretera, pide al Consistorio que "se posicione sobre este tema" y que el grupo de gobierno "se moje" en el próximo pleno que se celebrará el 30 de julio.

A esta reunión fueron representantes de colectivos vecinales, empresariales y ecologistas "en busca de la información que hasta ahora no se nos había dado", afirma Domingo Hernández, un vecino de Caserones cuya vivienda se verá afectada por el trazado de la tangencial. Ayer fue el turno de los agricultores.

"Lo que no es normal es que Urbanismo no haya informado a los vecinos hasta un mes después de haberles llegado el proyecto", reclamó, "aunque tal como expusieron el tema los técnicos municipales tampoco nos aclararon mucho el tema".

La incertidumbre que ha creado este proyecto en la ciudadanía es tal que durante la reunión informativa el público se levantaba preguntando "por qué y para qué se construirá esta carretera" y pidiendo que en vez de llevarlo a cabo, "se amplíe la GC-1". En ese punto, el concejal de Urbanismo, Guillermo Reyes, y la concejala de Obras Públicas, María Antonia Torres, tuvieron que tomar la palabra a pesar de no tenerlo previsto, según afirmaron algunos de los asistentes. De esta manera, Reyes "dijo que no se trataba de un debate político, pero se comprometió a asumir todas las alegaciones que se presenten y trasladarlas a la Consejería de Obras Públicas del Gobierno de Canarias".

Por su parte, Torres se vio obligada a hablar cuando un ciudadano que se levantó en medio de la exposición para recordar que "el Partido Popular, en su momento, se había manifestado en contra de la tangencial", a lo que la edil popular respondió "que no habían cambiado de opinión", afirmó Hernández.

Por otro lado, los ecologistas afirman que la jefa de Planeamiento, Santana, afirmó que el Consistorio había conseguido que se contemplasen dos enlaces más, aparte del que había previsto detrás de Tara, uno en Cruz de Jerez y otro en Maipez.

La Consejería de Obras Públicas del Gobierno de Canarias ha recibido ya unas 150 alegaciones al proyecto de la tangencial que está en exposición pública. Se trata de un modelo de alegación tipo que realizó el colectivo Turcón y que repartió la pasada semana en distintos puntos del municipio.

En concreto, la alegación se opone a la tangencial "por el enorme impacto negativo sobre el territorio patrimonio cultural y natural, el sector agrícola y la calidad de vida de los ciudadanos afectados", ya que a lo largo del recorrido se encuentran núcleos de población, terrenos agrícolas y demás lugares de interés. Además, afirma que la afección al territorio y la calidad de vida será más amplio "por los procesos especulativos", puesto que se desmembra la superficie agrícola y se dividen muchos barrios". El documento resalta asimismo que la tangencial "no es de interés público; nadie la ha pedido" y que se le dará "prioridad al trazado en perjuicio de los vecinos".

Por último, denuncia que esta carretera contribuirá a aumentar la contaminación, tanto atmosférica, auditiva como paisajística. Esta alegación modelo concluye afirmando que "la mayoría de los ciudadanos de Telde perderemos".


Momento de la reunión informativa del miércoles, en la Casa de la Cultura. | SANTI BLANCO

Reuniones a contrarreloj

Las asociaciones de vecinos, de agricultores y ecologistas, han comenzado a realizar reuniones informativas y a estudiar el proyecto de la tangencial para poder así realizar las alegaciones correspondientes. Así, mañana, por ejemplo, se realizará una reunión en Caserones, a la que acudirán vecinos de diferentes barrios y ecologistas. Por su parte, el Ayuntamiento ha declarado que optan por la alternativa 2, al igual que el Gobierno regional, pero que esperan que se les garantice que buena parte del trazado va bajo tierra. | E.M.A.

CAJA GENERAL DE AHORROS DE CANARIAS
CAJACANARIAS
COMISION ELECTORAL
ELECCION DE COMPROMISARIOS

En cumplimiento de lo establecido en el artículo 8 del Reglamento del Procedimiento Regulador del Sistema de Elecciones de los Órganos de Gobierno de esta Caja, se pone en conocimiento de los señores impositores de la Entidad, que a partir del 26 de julio de 2004, se hallarán expuestas en las oficinas de esta Institución, durante el plazo de cinco días, las relaciones nominales correspondientes a las circunscripciones territoriales de las islas de Tenerife, La Palma, El Hierro, Gran Canaria, Fuerteventura y Lanzarote, así como de Madrid y Barcelona, de los Compromisarios para la elección de Consejeros Generales de esta Caja en representación directa de los impositores. En la Sede Social de la Entidad se expondrá un ejemplar conteniendo la relación de todos los Compromisarios.

Se advierte que durante dicho plazo y dos días más, se podrán interponer las impugnaciones que, sobre las referidas relaciones se estimen oportunas. Dichas impugnaciones se formularán por escrito en la Oficina en la que se haya detectado la deficiencia, o en la Sede Central de esta Entidad, las cuales se resolverán de acuerdo con la normativa contenida en el apartado 5 del Art. 4 del citado Reglamento.

Con objeto de que los señores clientes puedan consultar dicho Reglamento así como los Estatutos de esta Entidad, en cada una de sus oficinas se encuentra un ejemplar del mismo.

Santa Cruz de Tenerife, a 19 de julio de 2004.

EL PRESIDENTE DE LA
COMISIÓN ELECTORAL
Francisco Gutiérrez García

CajaCanarias

El PSOE pide a Martín que se disculpe por acusarles de "mentir y alarmar"

Vaquero dice que sus iniciativas lograron que se bajaran las tasas de las guarderías

E. M. A.
TELDE

La concejala socialista, Almudena Vaquero, afirma que la edil de Educación, Sonsoles Martín, María Antonia Torres y Francisco Valido, deben "pedir disculpas" por haberles acusado "de mentir y de alarmar", puesto que si no hubieran denunciado la propuesta de nuevas tasas de las guarderías municipales, "la mayoría de las familias estarían pagando bastante más".

"El grupo de gobierno anunció una subida de las tasas en abril y gracias a la batalla que dimos no sólo no se han subido, sino que han bajado en los tramos inferiores". Esto es, dijo, "una muestra más de que estamos haciendo una oposición útil y marcando el paso en la política de Telde".

Vaquero afirma que "el Ayuntamiento debe abandonar ya la política del globo sonda que, ante la falta de un programa de actuación, hace que esté constantemente haciendo anuncios para ver qué reacciones produce y determinar luego qué hacer". Además, sugiere que ahora se incremente la oferta de plazas, se mejore el servicio y se incremente la plantilla y se estabilicen sus puestos de trabajo.


Almudena Vaquero. | LA PROVINCIA/D.P.

El Consistorio envía agua desalada a los barrios de Las Medianías

E.M.A.
TELDE

La Concejalía de Aguas del Ayuntamiento está realizando pruebas para incrementar la frecuencia de suministro de agua desalada (una vez por semana) por impulsión a los barrios de El Palmital, La Solana, La Gavia y Las Goteras, después de que el pasado 12 de julio acabaran las obras de la desaladora.

La edil de Aguas, Candelaria Sánchez, afirma que "este hecho representa un hito para el servicio de abastecimiento, puesto que el Plan Hidrológico de Gran Canaria establece que debe suministrarse agua desalada hasta la cota 300 metros y en este caso se bombea hasta alcanzar los 650 sobre el nivel del mar, en el depósito de La Gavia".

Sánchez confía en que pronto se consiga el "suministro continuo de la zona".

EL GORO

Carmita, venga rápido

Esta fue la cariñosa expresión que usó, móvil en ristre, el secretario político del PP, Alvaro Álvarez Sanabria, para *recriminar* a la concejala y diputada nacional de su partido, Mari Carmen Castellano, su retraso en llegar a la primera sesión plenaria de ayer, que echó a andar precisamente unos minutos después de lo previsto (9.30 horas), debido a que Valido esperó por su compañera de gobierno para iniciar la reunión. Castellano llegó sonriendo, como siempre, le dió un beso a la edila Raquel León y se sentó en su sitio. Y comenzó el pleno.

Los lapsus de Torres

La presidenta del PP y concejala de Obras Públicas, María Antonia Torres, no pierde nunca la ocasión para arremeter contra nacionalistas y socialistas. Tal es la vehemencia que pone en sus alegatos plenarios, que comete lapsus con una frecuencia inusitada. Ayer incurrió en cinco. Se refirió al PSOE como el «partido mixto», atribuyó a los socialistas una propuesta de CC, erró al decir «los dos grupos de gobierno», denominó «moción de Tinduf» la iniciativa de CC para que el Pleno apoyase el Plan de Paz por la libre autodeterminación del pueblo del Sáhara y redujo en 5 las 128 viviendas de la nueva promoción de casas que el Gobierno regional hará en Jinámar.

El buen tono de Sonsoles

La vehemencia de Torres se contrapone al talante sosegado de la joven titular de Cultura, Sonsoles Martín, también del PP. En su discurso no hay lugar para los insultos y las descalificaciones. Es otra manera de entender la política.

Valido apela al consenso para buscar soluciones al impacto de la tangencial

El alcalde insta a los grupos a no hacer política con el problema de los afectados por la nueva carretera • Turcón pidió ayer en el pleno que el Consistorio se oponga al proyecto viario

CARMELO OJEDA
TELDE

■ El alcalde Francisco Valido apeló ayer al «consenso» entre las fuerzas políticas y sociales del municipio, para intentar buscar medidas que ayuden a minimizar el impacto del trazado de la nueva vía tangencial en el paisaje, áreas de cultivas, patrimonio arqueológico y etnográfico, y núcleos poblacionales de Telde.

El primer edil formuló este llamamiento en Asuntos de la Presidencia del Pleno ordinario del mes de julio, minutos antes de ceder la palabra al portavoz y presidente del colectivo ecologista Turcón, Juan José Jiménez, y ante un público compuesto básicamente por posibles afectados por la futura carretera proyectada por el Gobierno regional y que cruzará el municipio de Norte a Sur.

Valido, que no tuvo reparo alguno, en el receso de 15 minutos entre las dos sesiones plenarias de ayer, en dejarse fotografiar con los perjudicados portando en sus manos un cartel con el lema *No a la Tangencial*, dijo que la Corporación estará al lado de los vecinos, «es un problema que hacemos nuestro», y emplazó a colectivos y grupos políticos a «trabajar conjuntamente» y a no usar este asunto como bandera partidaria. Anunció que el Ayuntamiento ofrecerá asistencia técnica y jurídica a los afectados y señaló que la próxima semana se pondrá en marcha comisiones de trabajo para evaluar con los vecinos de Caserones, Higuera Canaria y Las Longueras, los efectos del trazado de la tangencial

■ Especulación del suelo

Por su parte, el directivo de Turcón alertó en su intervención del «efecto devastador» de esta vía, «que no es de interés público, porque nadie la ha pedido ni votado», denunció que «promoverá la especulación del suelo», y solicitó al Ayuntamiento que se posicione en contra del proyecto, «por el perjuicio que supone para sus ciudadanos, ahora y en el futuro», y exija el estudio y la adopción de «medidas alternativas».



Valido se fotografió ayer con ecologistas y afectados por el trazado de la nueva vía tangencial de Telde. (CARMELO OJEDA)

Azoteas, guarderías y agua

Gobierno y oposición ofrecieron distintos y enfrentados puntos de vista sobre las modificaciones de algunas ordenanzas municipales

Cubiertas transitables. La propuesta de Urbanismo de cambiar la ordenanza urbanística que prohibía las azoteas transitables, propició el primer encontronazo entre ediles del ejecutivo de Valido y la oposición nacionalista. «Lo hacemo porque estamos legitimados para tomar decisiones y no somos nadie para impedir a los vecinos que puedan usar las azoteas de sus casas», espetó el concejal del área, Guillermo Reyes, al portavoz de CC, Ildefonso Jiménez, quien defendió las bondades de la norma aún en vigor, «mejora el aspecto urbano y permite un mayor control de la indisciplinas urbanística».

Empresas de gestión. La creación de dos nuevas sociedades municipales para gestionar los asuntos de Cultura y Educación y de Desarrollo, fue utilizada como argumento por la oposición para acusar a PP y Ciuca de «engañar al electorado» y de «estar bailando a la yenka». CC y PSOE echaron en cara a los grupos del gobierno sus promesas electorales de acabar con las encomiendas de gestión. Reyes y Torres se emplearon a fondo para rebatir esta crítica acudiendo incluso a términos como «caradura», que motivaron una llamada de atención del alcalde al líder de AFV-Ciuca.

Escuelas y agua. El PSOE apoyó la bajada de los precios de las guarderías municipales y de las tarifas del abasto para pensionistas y familias numerosas.

Faltó debate político y sobraron los insultos

El público que acudió ayer por primera vez al salón de plenos de San Juan, inquieto por los efectos de la tangencial sobre sus propiedades y vida, no esperaba encontrarse con el lamentable espectáculo que ofrecieron sus representantes públicos. Las dos sesiones municipales se convirtieron un *toma y daca* entre ediles del gobierno y oposición, que alargó innecesariamente las reuniones. Sobraron insultos (cinco, contabilizó el portavoz de CC dirigidos a su persona), expresiones políticamente incorrrectas, como la de Torres de «nos importan un rábano los sentimientos de ustedes», y desprecio a la opinión contraria. En cambio se echó en falta un debate sosegado y enriquecedor. De pena.

M.I. AYUNTAMIENTO DE TELDE

DOMINGO, 1 DE AGOSTO - 20.00 horas (Playa de Melenara - Telde)

XI FESTIVAL NACIONAL DE FOLKLORE ISLA DE GRAN CANARIA

Con la actuación de los siguientes grupos:

Grupo de Coros y Danzas de TIBI (Alicante)
Coros y Danzas AMANECER (Toledo)
Grupo Folklórico NUESTRA SEÑORA DE LA ALEGRÍA (Huesca)
Grupo Folklórico ENTRE AMIGOS (Telde)
Grupo Folklórico ARNAO (Telde)

Concejalía de Educación y Cultura

GORO

o de Valido

ucho del talante empre ha caracte- lcalde, Francisco ada más acabar el auguración del úl- o de la circunvala- ercó al grupo de ntes que protesta- la tangencial para y transmitirles su asta su apoyo. No vidar que el Pleno torio votó en con- los alternativas de propuestas hasta el Gobierno.

npactos de ueva vía

cartas iban contra gencial, pero la a ecologista les dicho en el buen ayer dejaron claro u oposición al im- iental de la nueva ber ocupado cau- de un barranco, suelo agrícola y menos una de las campanas de las subterráneas de ad de aguas.

carreteras

es que, le guste o os ecologistas, ya tos inminentes de rreteras en Telde. er el consejero de blicas del Cabildo, rge Blanco. Avan- ción del proyecto nvertir el cruce de os, en la circunva- Telde, en una gran la finalización de sta técnica para r el tramo de cal- ente entre la nue- de la avenida del la altura de la Má- Azúcar, y San Jo- Longueras.

o del papel giénico

ntratan a Sherlok es, pero no hizo ulpable, una veci- le, confesó su cu- to. Hacía tiempo sponsables muni- ndaban mosquea- masiva desapari- s rollos de papel de los baños del io. Cuando esta- to de iniciar una ión, se presentó la los hechos ante el le turno. Acudió a a al creer que al- abía grabado en a. Dijo que todo se a manía personal.

nirlo del Cristo

lica de San Juan os días en jornada abiertas. Un mir- en el templo y se junto a la paloma u Santo, en lo alto ayor. Le abren las ra invitarle a salir.

La circunvalación al casco concluye 17 años después de que se iniciara

El último tramo une los Siete Puentes con la Avenida del Cabildo • Las obras de esta fase tardaron 25 meses, 15 más de los previstos • Una plataforma popular protestó contra la tangencial

GAUMET FLORIDO / TELDE

■ La vía de circunvalación al casco de Telde se concluyó ayer 17 años después de que comenzaran las obras del que sería el primer tramo. En 1988 arrancaron los trabajos de la carretera de tres kilómetros que desde principios de los 90 ha unido la zona de El Cubillo en San Juan y la de La Barranquera, en Los Llanos. En 1993 se hizo un segundo tramo de 200 metros para unir las calles Doctor Melián y Campos. Y finalmente ayer se inauguró el trazado que faltaba para cerrar la circunvalación, el que parte de El Cubillo, a la altura de los Siete Puentes, y bordea San Francisco por el Norte a través del Barranco Real para desembocar en la Avenida del Cabildo, en el enlace de Los Llanos con la carretera hacia Valsequillo. El presupuesto global, con expropiaciones de terrenos incluidas, ha superado los 19 millones de euros.

Esta última fase, la tercera, encargada a la empresa Surhisa por el Gobierno de Canarias, ya está abierta al tráfico rodado después de 25 meses de obras, 15 más de los previstos inicialmente. Tiene una longitud de 1.120 metros y consta de un carril por sentido de 3,50 metros de ancho cada uno. Dispone de tres glorietas, un pequeño paseo peatonal en uno de sus márgenes y su coste ascendió a 4,3 millones de euros, incluyendo múltiples visicitudes y la desgraciada muerte accidental de un vecino de Tara.

Pese a todo, a la carretera aún le quedan flecos por culminar. Así lo advirtió ayer el propio alcalde, Francisco Valido (PP), quien momentos antes de cortar la cinta inaugural anunció la intención del Consistorio de concretar algunas mejoras con el Gobierno canario. Entre las autoridades que presidieron el acto figuraron el viceconsejero regional de Infraestructura, Gregorio Guadalupe, el director general de Infraestructura Viaria, Francisco González, y el consejero de Obras Públicas del Cabildo grancanario, Miguel Jorge Blanco.



Vista del tramo de la circunvalación inaugurado ayer, que discurre por el Barranco Real. [ARCADIO SUÁREZ]



Valido se acercó a saludar a los manifestantes contra la tangencial. [C7]

El Gobierno no da marcha atrás a la tangencial

Miembros de la plataforma ciudadana contra la futura tangencial de Telde, una carretera que promueve el Gobierno y que atravesará las medianías del municipio para unir la capital con Carrizal de Ingenio, aprovecharon el acto para volver a manifestarse. Sin embargo, el viceconsejero de Infraestructura, Gregorio Guadalupe, dejó claro que esa carretera es necesaria para el desarrollo futuro de la Isla y que, en todo caso, durante la redacción del Plan Territorial Especial se escuchará a vecinos y ecologistas para estudiar el trazado menos agresivo.

El alcalde asegura que el robo en TAO no afectó a los datos de los contribuyentes

El edil de Hacienda rechazó la petición de CC de suspender cualquier pago de los ciudadanos al Consistorio • El gerente de TAO compareció ayer ante la Junta de Gobierno Local

G.FLORIDO / TELDE

■ El alcalde de Telde, Francisco Valido (PP), aseguró ayer en rueda de prensa que el robo de varios ordenadores que se produjo días atrás en la sede de la empresa TAO, que colabora en las tareas de la recaudación municipal, no ha afectado a datos privados de contribuyentes y, por tanto, insistió, no hay motivo alguno para la alarma ni la preocupación de los ciudadanos.

El primer edil fue más allá y de está en condiciones de garantizar que la base de datos sobre la información tributaria de los residentes en Telde está bajo la estricta custodia municipal y que nadie ajeno al Consistorio, pese al reciente robo informático, podrá tener acceso a ella.

El gerente de la empresa TAO, Manuel García, que compareció ayer ante la Junta de Gobierno Local y que ha entregado un informe interno que sólo está en poder del alcalde, dejó claro que los datos personales y tributarias de los contribuyentes de Telde están en el servidor central del servicio de Recaudación que se encuentra en la plaza de San Juan, custodiado por los funcionarios del Ayuntamiento, por lo que insistió en hacer un llamamiento general a la tranquilidad.

García volvió a explicar que la sustracción se produjo entre la noche del viernes 4 de febrero y el lunes siguiente y que los autores se llevaron tres ordenadores de recaudación, un servidor de plantillas y dos CPU que se usaban para reposiciones de material. En ese sentido, recalcó que el material robado sólo contenía plantillas de recaudación y de gestión. En todo caso, no aportó más datos para no entorpecer la investigación policial que se ha puesto en marcha.

Así las cosas, el concejal de Hacienda, Carmelo oliva, rechazó ayer la petición de CC y negó que se vayan a paralizar los co-

Telde

PICACHO

MIÉRCOLES 13 ABRIL 2005. CANARI

Los puntos turísticos y los accesos a los barrios dispondrán de nuevas señales
rencia sobre la situación en el Sahára en el Círculo, este viernes a las 20.30 hor
Casa de la Juventud repite en abril y meses próximos talleres para los jóvenes

Europa vigila las actuaciones en torno a la futura tangencial

LA PLATAFORMA CONTRA LA VÍA VIAJA A BRUSELAS Y ENTREGA UN INFORME

El Parlamento europeo tiene cumplida información de los trámites que seguirá el Gobierno canario para la aprobación del proyecto de construcción de la futura tangencial de Telde. La plataforma que se creó en su contra viajó a Bruselas con un dossier para alertar de los daños que causará.

GAUMET FLORIDO / TELDE

La plataforma ciudadana contra la tangencial llegará hasta donde haga falta para impedir que el Gobierno canario atraviese el municipio con otros 10 kilómetros de carretera. La portavoz del colectivo, Esther López, viajó hasta Bruselas en una expedición organizada por el Partido Verde Canario al amparo de la invitación que les cursó el eurodiputado del Partido Verde Español en el Parlamento, David Hammerstein.

López acudió hasta la capital administrativa de la Unión Europea con un amplio dossier informativo en el que se da cuenta de los estragos que causará la vía que en un futuro está previsto que una la zona de El Sabinal, en la capital grancanaria, con Carrizal de Ingenio. La carretera discurrirá por un trazado casi paralelo a la GC-1 y atravesará zonas de interés paisajístico, agrícola e histórico de las medianías del municipio.

HAMMERSTEIN PROMETE. La portavoz de la plataforma, que se reunió con Hammerstein, denunció en el Parlamento que la futura carretera, valorada en 272 millones de euros, afectará a 2.000 personas y destruirá 701.320 metros cuadrados de suelo rústico. López alertó de la elevada contestación ciudadana que ha levantado un proyecto que todavía está en trámite de avance y que ya ha recibido cientos de alegaciones.

Hammerstein se comprometió a activar todas las medidas en Europa para paralizar su construcción.



Reunión en Bruselas. *El eurodiputado verde español, David Hammerstein, recibió a Esther López.*

2.000 DÍPTICOS POR BARRIOS Y FIESTAS

Los integrantes de la plataforma popular creada contra la tangencial de Telde tienen activadas todas las alarmas. No les basta con viajar a Bruselas para tratar de bloquear el proyecto en el Parlamento europeo, sino que además se han puesto manos a la obra para lanzar una ambiciosa campaña informativa que les permita contar con más adeptos si cabe en favor de la causa que han emprendido. Con esa idea, la organización acaba de culminar la edición de 2.000 dípticos a todo color que serán distribuidos en próximas fechas por barrios, fiestas, mercados y otros recintos públicos del municipio. La propia portavoz del colectivo, Esther López, se llevó a Bruselas un ejemplar para entregárselo en mano al eurodiputado del Partido Verde Español, David Hammerstein, que siempre ha mostrado un especial interés por el movimiento surgido en Telde contra la tangencial. No en vano, Hammerstein ya recibió un primer dossier sobe este proyecto a finales de 2004. López aprovechó además su visita para contactar con uno de los representantes del grupo parlamentario de los verdes europeos en la Comisión de Peticiones con la intención de que en ese foro se pueda formular alguna pregunta sobre esta carretera.

Turcón acusa al Consistorio de ser «cicatero» con el traslado de 'Lulú'

El Proyecto Gran Simio apela a la colaboración vecinal

C.OJEDA / TELDE

El colectivo ecologista Turcón acusa al Ayuntamiento de actuar con «cicatería» en el asunto del traslado a Madrid de los chimpancés del parque de San Juan, a la vez que tacha de «vergonzoso» que se tenga que recurrir a una cuestación popular para poder costear los gastos de desplazamientos de *Lulú* y *Lucas*.

«En un principio», expone Turcón, «felicitamos la sensibilidad del Consistorio para mejorar las condiciones de vida de estos primates, pero a la ahora de aceptar el presupuesto (9.000 euros) surgen las dudas y las maniobras evasivas como la opción del Loro Parque», una solución con la que discrepan abiertamente porque se trata de un zoológico «donde los animales estarían en jaulas, quizás más pequeñas que la del parque de San Juan».

Los ecologistas cuestionan el criterio esgrimido por el Ayuntamiento para valorar como excesivos los gastos de traslado de los animales y emplazan a las autoridades locales a «pensar» que estos primates llevan 10 años encerrados «sin la posibilidad de saltar de un árbol a otro para coger una fruta natural».

Por su parte, Pedro Pozas, secretario general del Proyecto Gran Simio, tachó de «irresponsable» la posición del Ayuntamiento. «Es inconcebible que tras aprovecharse de haber mantenido unos chimpancés en su municipio que han servido de atracción y circo, ahora que existe una posibilidad a un lugar idílico solo pague 2.000 euros de los 9.000 que cuesta al operación». Pozas hizo un llamamiento a la colaboración ciudadana en la cuestión popular. La cuenta bancaria es 2077-0410-12-3100908837.



La famosa mona Lulú.



Juan Martel Santana.

El CCN apu por continu en la oposi al pacto loc

El partido n necesario su in en el gobierno

C.O. / TELDE

El comité local d Canario Nacionalis que su concurso en e municipal del PP y A no es necesario, una pacto en el poder h recuperar su mayo concejales con la rei ción de la edila Guac pez a sus delegacion los componentes de que lidera Juan Mar na empieza a cobrar criterio de que «lo m sus siglas es manten oposición hasta las elecciones locales de

El enfriamiento e versaciones entre la que componen la a partita y el CCN, ta este periódico adela sada semana, lo cor ayer fuentes de Ciu organización centr melo Reyes, concejal Ciudadanos para el aseguró que la situac ca ha cambiado al te to asegurada, de nue bilidad con el regres las de la responsable jos, Ferias y Mercado

Por su parte, fuer mas al comité local subrayaron que «nu curso ya no es neces garantizar la gober del Ayuntamiento y, cuencia, lo mejor par partido es seguir er ción». Las misma aclararon que los con el pacto PP-Ciuc «meras conversacio negociaciones políti en los dos encuentros dos, por separados mentos distintos, co tes del Partido Pop AFV-Ciuca «siempr sobre la mesa que el exigir respeto a su electoral y su indep como organización p

En cualquier cas y centristas mantien diálogo abiertas.



SABIAS QUÉ:

- El Gobierno de Canarias promueve la construcción de una autopista de seis carriles mas conocida por " **TANGENCIAL**", que pasaría por el corazón de Telde, atravesando y cercenando barrios como: Marzagán, Lomito de San José, Lomo de San Antonio, Cañada los perros, Malpez de Jinamar, Conjunto volcánico de Jinamar, Caserones Bajos, Mayorazgo, barranco de San Roque, Tara, La Herradura, San José de las Longueras, barranco de los Ríos, Malpez del Cascajo, El Ejido, barranco de la Rocha, Casas de Jerez, barranco de Silva, Lomo Gordo, El Goro, El Cardonal, Los Moriscos de Ingenio, etc.
- A lo largo de su recorrido se verán afectados numerosos núcleos de población y barrios, áreas agrícolas y otras zonas de un importante valor natural y paisajístico.

PORQUÉ NO A LA TANGENCIAL

- La Tangencial de Telde nadie la ha pedido. No existe demanda social ni económica que la justifique.
- Destruye viviendas, suelo agrícola y ganadero, empresas y puestos de trabajo
- Crea grandes bolsas de suelo urbanizable, alimentando más la especulación de nuestra tierra.

- Rompe la armonía paisajística y la relación de unos barrios con otros, quedando la ciudad de Telde emparedada entre dos autopistas, "GC1 y Tangencial".
- Aumentará la contaminación: humos, ruidos, polvo en suspensión, etc.

¡No queremos cambiar paisaje por asfalto!

Porque ni Telde ni Gran Canaria soportan más destrucción.

DECIMOS QUE:

1.- Los 165 millones de euros presupuestados de inicio, (28.000 millones de pesetas), sean destinados a potenciar, mejorar y aprovechar la red viaria existente. Entiéndase por ello, arreglar las carreteras cuando así se requiera y/o ampliarlas cuando sea necesario, sobre todo la autopista actual (GC - 1).

2.- Se potencie y mejore el transporte público y más ecológico: más subvenciones, ampliación de horarios, reducción del coste del billete, creación del carril bus y carril bici, etc.

3.- Destinar el dinero público en la mejora de la calidad de vida de los ciudadanos como puede ser crear centros y proyectos de salud, educación, cultura, deporte, promoción de empleo de calidad, etc.

A LA TANGENCIAL DE TELDE NO STOP

La tierra no es herencia de nuestros padres, sino préstamo de nuestros hijos.



TRABAJAMOS POR:

- **Informar a todos los vecinos y vecinas.**
- **Para ello, hemos realizado múltiples reuniones en los barrios.**
- **Hemos presentado más de 4.000 alegaciones y recursos.**
- **Reuniones con partidos políticos recabando su apoyo, participando en plenos municipales y denunciando en Bruselas (parlamento) la autopista.**
- **Denuncias a través de los medios de comunicación.**
- **Integración en El Foro ciudadano por Gran Canaria.**
- **Insularización del problema a través de la Federación Ecologista.**

¡LA UNIÓN HACE LA FUERZA!

¡NO A LA TANGENCIAL!

ÚNETE A LA PLATAFORMA CIUDADANA CONTRA LA TANGENCIAL.

Contacta con nosotros en:
tangencialno@yahoo.es
Móvil: 657.934.565

NO STOP
A LA TANGENCIAL
DE TELDE
PLATAFORMA CIUDADANA

SÍ A UN ENTORNO AGRÍCOLA, LIMPIO Y NATURAL

SÍ A LA CALIDAD DE VIDA DE LAS PERSONAS

SÍ A TELDE

7.5 BARRANCO DE LA MINA: La lucha por el agua.

En Gran Canaria pocos barrancos llevan agua continuamente: Guayadeque, La Mina y Cernícalos, Azuaje en menor medida.

Esas aguas crean unos cauces ecológicos y ecosistemas muy ricos en biodiversidad. Las administraciones públicas y la Justicia han ido reconociendo este valor social y ambiental del agua "libre". Así, el Colectivo Turcón ganó en los tribunales de justicia la defensa del agua libre en los barrancos de Cernícalos y de Guayadeque.

Hoy día, son referentes de conservación, y pocos se acuerdan de las intenciones para entubar y desviar las aguas. El barranco de La Mina no se libra de esta batalla, y en el año 1994, la heredad de aguas presentó solicitud y proyecto para "aprovechamiento de aguas" del barranco de La Mina y su desvío a la presa de La Siberia, T.M. de la Vega de San Mateo.

Muchas personas sensibilizadas con la riqueza de La Mina han luchado para que esto no fuera posible. Aunque las tuberías y canales están ahí, en ocasiones se desvían las aguas y dejan al barranco seco.

La lucha del Barranco de La Mina generó un gran movimiento social y vecinal en torno al pueblo de Utiaca y La Yedra, en contra del entubamiento y a favor de los caudales ecológicos. La lucha sigue viva.

En este proceso, miembros de este colectivo y ciudadanos/as sensibilizados realizan actos de sabotaje a las tuberías que impiden que el agua circule libre por su cauce; estas acciones, a denuncia de la Heredad de Aguas, llega a los tribunales y la representación legal y estatutaria de Turcón es sancionada a pagar una cantidad que se sufraga con una campaña de aportaciones ciudadanas a través de la plataforma Goteo.org y dan mayor sensibilidad sobre el desvío del caudal ecológico.

El día 12 de diciembre de 2018 se realizaron mediciones/aforos en la cabecera de la Cuenca de Tejeda por parte de los técnicos del CIAGC y en presencia de este Colectivo.



REGION

Diario de Las Palmas

Miércoles, 27 de Diciembre de 1995 /25

SAN MATEO

Pista de tierra, al parecer ilegal, atenta contra el Barranco de la Mina

La obra se desarrolla a marchas forzadas, afectando al paisaje protegido de la cumbre de Gran Canaria

Una nueva pista de tierra, supuestamente ilegal por su falta de permisos, se está abriendo estos días en el Barranco de La Mina, en el municipio de San Mateo. La Comunidad de Aguas de Las Palmas, junto con las empresas Bucio y Briviesca, por medio de la Heredad de Aguas de La Mina, son los responsables de las obras.

San Mateo

JOSE MARIA NAVLET

Al parecer, y según fuentes oficiales consultadas por este periódico, estas labores se están ejecutando con suma rapidez debido a que si no están finalizadas antes del día 31 de este mes, el Consorcio de Aguas perdería una subvención millonaria.

El mencionado movimiento de tierras, que comenzó el

La nueva vía tiene que estar terminada esta semana para poder cobrar una subvención

da a Cueva Grande, está previsto enlazarla por medio de un

Sin permisos ni estudio de impacto medioambiental

Según ha confirmado DIARIO DE LAS PALMAS, las obras carecen de los permisos del Consejo Insular de Aguas, entidad dependiente del Cabildo Insular de Gran Canaria, así como de la autorización del Departamento de Suelo Rústico de la Consejería de Política Territorial del Gobierno Autónomo de Canarias.

Tampoco se tiene conocimiento en el referido departamento de que se presentase el Estudio de Impacto Medioambiental, documento previo imprescindible en el

La excavadora continúa abriendo el camino/J.M.

Obras polémicas

REPORTAJE Diario de Las Palmas Jueves, 19 de Agosto de 1999 /4

VALORES DE LA CUMBRE GRANCANARIA



Los agricultores y los vecinos de la parte alta de San Mateo miran con desconfianza las obras que se realizan desde hace más de ocho meses en este espacio natural/J.C. CASTRO

Discrepancias por el entubamiento del agua en el barranco de la Mina

Agricultores y vecinos, entre el temor por las obras que se están realizando y la esperanza de que se mantenga este espacio

El barranco de la Mina, en la vega de San Mateo, está sufriendo un cambio paisajístico debido al entubamiento del mismo. Las obras que se están llevando a cabo, y que comenzaron a principios de este año, son para encauzar el agua de las presas de la cumbre y orientarla a los embalses.

Las Palmas de Gran Canaria
M. QUINTERO

El agua que piensan trasladar a través de las tuberías que se están instalando actualmente en el barranco de la Mina es para reconducir la sobrante de las presas que hay en la cumbre, tal y como señala uno de los obreros que están trabajando en la zona, cuando comenta que "son para las aguas que sobran en invierno y llenar las presas".

El Ayuntamiento de la vega de San Mateo mandó elaborar en su momento un estudio sobre la situación de la zona, así como el previsible daño al ecosistema que dichas obras podrían provocar. La idea ha estado envuelta desde el primer momento en una polémica, por el temor a la desaparición de la mayoría de las especies vegetales y animales que pueblan este valioso espacio natural.

Los informes fueron realizados por Medio Ambiente y por la actual Comisión para la Ordenación del Territorio y Medio Ambiente de Canarias (COTMAC), en aquel momento CUMAC, que después de numerosos recursos acabó accediendo a dar su visto bueno al proyecto.

Tras el informe, que fue estudiado por la administración municipal, se concedió a principios de año a la sociedad Heredad de Las Palmas y Dragonal Bucio y Briviesca la licencia para que iniciara las obras de canalización del agua de las presas que ésta posee en la cumbre grancanaria.

Lo que pretenden es evitar los desbordamientos de agua y encauzar la misma hacia los embalses menores que hay a lo largo del barranco. De esta forma consiguen aprovechar el agua lo mejor posible para el ámbito agrícola.

El entubamiento, que cruza todo el barranco, está siendo colocado dentro de los canales construidos, con el fin de que las tuberías no destruyan la estética del entorno. El trayecto de las tuberías, a lo largo del mismo, recorre paralelamente el cauce del arroyo y se aprecia a un lado el arroyo y al otro el canal artificial.



El delicado ecosistema del barranco de la Mina depende del agua de su cauce/J.C. CASTRO

> Los informes de Medio Ambiente avalaron la continuación de estas obras hidráulicas

> La CUMAC exigió en su día duras modificaciones al proyecto inicial

Respeto por el medio ambiente

A pesar de ser una zona visitada por gente que ama la naturaleza, el barranco de la Mina ha recogido en su seno a personas que desprecian el significado de todo ese mundo verde. Ese es el caso de muchos excursionistas que han dejado su huella de diversas maneras. Unos han optado por dejar la basura en cualquier rincón del barranco, sin hacer caso de los muchos carteles que cuelgan de los árboles en los que se pide que mantengan la zona limpia. Otros prefieren arrancar las cortezas de los árboles y dejar constancia de su "love for ever" hacia la persona amada, sin ser consciente de que tanto daño hace arrancar la protección del árbol como quemarlo.

Pero los más inconscientes son los viajeros que hacen hogueras al "estilo indio", sin pensar en el potencial incendio que sus espíritus aventureros pueden causar. Un ejemplo de esto se encuentra en las zonas de acampada, donde es fácil encontrar vestigios de hogueras hechas sin protección alguna que sirva como cortafuegos. A pesar de todo, la mayor parte de los excursionistas que llegan al barranco de la Mina son personas que protegen la naturaleza. Así lo hace constar uno de los muchos visitantes, que afirma que "los fines de semana este lugar se llena de gente. He visto a mucha gente que suelen venir por su cuenta con bolsas para limpiar el barranco".



Las pintadas en contra permanecen en las paredes/J.C. CASTRO

El caudal medio final fue de 9,62 litros por segundo. Supuestamente, en aquel entonces, se trasvasaban a la cuenca del Guiniguada, Barranco de La Mina unos 6 litros por segundo, ya que hay una parte que se quedaba en Tejeda. Sin embargo, la Heredad ha desviado esas aguas hacia la Presa de la Siberia y/o Presa de Antona para su regulación y almacenamiento, lo que ha propiciado que La Mina se seque.

El barranco de La Mina está formado por uno de los heredamientos más antiguos y con más historia de Gran Canaria, ya que fue sobre el año 1500 cuando el Cabildo pidió a los Reyes Católicos que le fueran concedidas las aguas de Texeda, algo que sucede al año siguiente, constituyéndose en uno de los primeros trasvases de España. En La Mina existieron un total de ocho molinos distribuidos a lo largo del barranco, lo que demuestra el importante caudal hídrico que tuvo antaño, utilizado, sobre todo, para abastecer al Real de Las Palmas y regar las vegas agrícolas de las medianías. Todo eso en los años 1501-1526.

Las aguas, que bajaban por las laderas del barranco, fueron encauzadas hacia los molinos. El primero se construyó sobre el año 1871 y se llamó el "Molino de Arriba". Los nombres de los siguientes fueron el "Molino de Abajo del túnel", Molino del Puente, el Molino de Cho Gutiérrez, el Molino Quintito, el Molino de La Yedra y el Molino Caído.

El Colectivo Turcón-EeA, realiza varias denuncias administrativas ante el alarmante desequilibrio que sufría el Barranco de La Mina, por la reducción de su "caudal ecológico", porque la Heredad de Agua LAS PALMAS, DRAGONAL, BUCIO Y BRIVIESCA realiza un entubamiento de las aguas que discurrían libremente por el barranco desde la Cumbre hasta los Lavaderos de Utiaca, lo que suponía un atentado al sistema natural de la zona afectada. Muchas de las denuncias de los vecinos y vecinas, respaldadas por Turcón terminaron en las dependencias de la Policía de San Mateo y en el SEPRONA de la Guardia Civil.



REPORTAJE Diario de Las Palmas Jueves, 19 de Agosto de 1999 /5

VALORES DE LA CUMBRE GRANCANARIA

Los trabajadores creen que la obra será beneficiosa para todos, mientras excursionistas habituales critican los destrozos que hacen algunos en esta zona/J.C.CASTR

Todos aseguran que no permitirán que se destruya este valioso ecosistema

Los primeros informes reconocen que el entubamiento de las aguas ha afectado a la fauna y a la flora, resaltando la existencia de conexiones clandestinas detectadas por la Policía Local de la Vega de San Mateo que suponen un desvío del caudal ecológico del cauce del barranco y su posterior venta para el riego de cultivos; además, señala que la autorización de la instalación de la tubería de la Heredad, fue con informe condicionado a mantener la biodiversidad del barranco.

El Gobierno de Canarias acaba de aprobar el Plan de Gestión del Riesgo de Inundación de la Demarcación Hidrográfica de Gran Canaria actualmente en vigor ha sido aprobado mediante el DECRETO 371/2023, de 18 de septiembre, por el que se aprueba definitivamente el Plan Especial de Gestión del Riesgo de Inundación de la Demarcación Hidrográfica de Gran Canaria, 2° ciclo (2021-2027) publicado en el B.C.O. n° 191, el 27 de septiembre de 2023.

Valoraciones positivas de las alegaciones presentadas. En los ANEJOS A LA MEMORIA se pueden comprobar las valoraciones positivas de las alegaciones presentadas (Ben Magec, año 2022) al Plan Hidrológico de Gran Canaria y Plan Especial de Gestión del Riesgo de Inundación de la Demarcación Hidrográfica de Gran Canaria, BOC 27/09/2023). En ese trabajo el equipo redactor y al final, el órgano que aprueba el documento, asigna al barranco de La Mina y otros, para estudios la cantidad de 100.000 euros.

Atacamos todos los frentes para tener ¡Aguas libres en La Mina! Llevamos varios años/décadas con este asunto de denuncia pública continua y pleitos judiciales, de concienciación ciudadana, de movimiento asociativo, reivindicando los caudales ecológicos que le corresponde a la rica biodiversidad del Barranco de La Mina, en el término municipal de San Mateo.



Cascada en el Bco. de La Mina. (2006)

CABILDO

El TSJC ratifica el cargo de Trujillo

La Sala de lo Contencioso Administrativo del TSJC acaba de dictar sentencia favorable al Cabildo, al ratificar el decreto de la presidenta de 12 de enero de 2001 respecto a la designación en comisión de servicios de la Jefatura de Servicio de Asesoría Jurídica a favor de Carlos Trujillo Morales. El fallo, que da conformidad al decreto de la presidenta, da por desestimado el recurso interpuesto por el también funcionario Carmelo Calderín.

MOYA

Antonio Perera de CC, por la Alcaldía

Coalición Canaria ha designado a Antonio Perera como candidato a la Alcaldía del Ayuntamiento de Moya en las próximas elecciones, que se celebrarán en mayo de 2003, según informó el coordinador insular de la formación nacionalista, Carmelo Ramírez. Perera trabaja desde hace 15 años como médico del Centro de Salud de la localidad, y lleva tiempo ocupando un destacado lugar dentro de las filas de CC.

AGAETE

Caminata de Tejeda a Teror

La Concejalía de Deportes de Agaete ha organizado una caminata para el próximo sábado. El camino discurrirá por la Cruz de Tejeda y Cueva Corcho y Lomo Madrelagua para finalizar en Teror. La salida está prevista a las 8 de la mañana y el regreso será sobre las 6 de la tarde. La cuota de inscripción es de 6 euros. Los interesados pueden apuntarse en la Oficina Municipal de Deportes y en el polideportivo Alberto Álamo.

Canarias7
region@canarias7.es
Martes, 15 de octubre de 2002

GRAN CANARIA

El Cabildo investiga el entubamiento ilegal en el barranco de La Mina

El Consejo de Aguas denuncia a la Heredad de Las Palmas por explotar una toma no autorizada y señala que hay desvíos sin permiso desde hace 30 años

SONIA CORRAL
San Mateo

El Consejo Insular de Aguas abrió hace un mes un expediente para investigar el entubamiento ilegal en el barranco de La Mina que ya ha dado sus primeros frutos, con una denuncia presentada contra la Heredad de Las Palmas por explotar una toma sin autorización en la Huerta del Molino. El consejero de Recursos Hidráulicos del Cabildo, Rafael Pedrero, anuncia que se han detectado otras tomas que llevan desviando agua del cauce desde hace treinta años, a pesar de carecer del permisos.

Los vecinos del barranco han denunciado durante años la pérdida en el volumen del caudal a causa de entubamientos ilegales, una situación que este verano llegó a niveles críticos ya que el cauce estuvo seco durante varios días. Pedrero aseguró a este periódico hace pocos días que el desecamiento del barranco de La Mina se debía a la reducción de los niveles de aguas subterráneas y a la sequía que padece la Isla, e incluso señaló que la Heredad de Las Palmas contaba con todos los permisos para extraer agua.

Por su parte, el presidente de la Heredad, Augusto Mascareño, manifestó que la instalación de la Huerta del Molino «no desvía agua ninguna» e indicó que los ayuntamientos de Tejeda y San Mateo poseen tomas de agua en el barranco destinadas al abastecimiento de la población. Mascareño aseguró que durante tres días el cauce estuvo seco porque el Consejo «estaba pasando una tuberías por el barranco», si bien achaca el bajo caudal a la falta de precipitaciones. A su juicio, el barranco de La Mina morirá si viene otro año seco.



ARCADIO SUÁREZ

Imagen de una de las tomas desde la que se entuba el caudal natural del barranco de La Mina.



ARCADIO SUÁREZ

Las raíces de los saos se alimentan directamente del cauce.

Caudal ecológico

La federación ecologista Ben Magec ha hecho un seguimiento de las denuncias vecinales y destaca el incalculable valor del bosque de saucedos que bordea todo el barranco, segun señala uno de sus integrantes, Gustavo Martel. «El agua es un bien público», pero las leyes canarias son las únicas del Estado que permiten su comercialización, explica Martel, quien considera crucial que las autoridades «preserven los caudales ecológicos» ya que «los mejores saucedos de Canarias están en la Isla». Martel reclama el cumplimiento del Plan Hidrológico de Gran Canaria para evitar que el agua de Medianías se destine al abasto de las zonas del litoral, donde, a su juicio, ya hay suficientes infraestructuras para el suministro de la población.

Por su parte, Paco Cabrera, integrante de la Plataforma Ciudadana de la Cumbre, indica que la toma que posee la Heredad de Las Palmas nació con el objetivo de desviar los excedentes de agua en el barranco, por lo que debería de estar ubicada dos kilómetros más abajo. El paulatino incremento de la población en Medianías requiere más agua para el abasto y supone la sobreexplotación del barranco, explica Cabrera, quien afirma que las leyes medioambientales no han ejercido ningún tipo de control sobre este paraje.

La salvación del cauce está en el intercambio de caudales

Las personas preocupadas por la progresiva reducción del caudal en el barranco de La Mina apuntan posibles soluciones para recuperar los niveles hídricos del paraje. Ben Magec propone que el Consejo de Aguas declare el barranco zona sobreexplotada o en riesgo de explotación hidráulica, una alternativa que rechaza Rafael Pedrero porque pondría en peligro la economía de las familias dedicadas a la agricultura.

Por su parte, Paco Cabrera, considera que la «solución política» es declarar el barranco Reserva Integral, que supone la protección máxima e impide la explotación de agua. Ambos añaden que el Consejo debería proporcionar agua desalada o depurada a los titulares de los derechos de explotación a cambio de que no tomen más agua del cauce, una permuta en la que, según Pedrero, se está trabajando.

Aider coordina un programa para jóvenes en el ámbito rural

- Apuesta por la sostenibilidad en municipios de medianías

A.S. / Las Palmas de Gran Canaria

Un programa conjunto en el que participan Cabildo, Gobierno de Canarias (Medio Ambiente y Juventud), y las mancomunidades del Norte y Medianías, y que será desarrollado por la Asociación Aider tratará de sensibilizar a los jóvenes sobre la importancia de la sostenibilidad en el medio rural.

El proyecto, con plazo de ejecución de once meses y un presupuesto de 80.247 euros, aportados por las distintas entidades colaboradoras, propone instruir a los jóvenes a base de talleres que recorrerán los municipios de Moya, Santa Brígida, Guía, Tejeda, Teror, Valsequillo, Valleseco y San Mateo. Juan Salvador León (Valleseco) abogó por la conservación del medio «pero no siempre a costa de los mismos», y solicitó más inversiones para los municipios enclavados en espacios protegidos «porque será difícil mantener a los jóvenes en municipios sin progreso».

Comienzan las V Jornadas de Agricultura y Ganadería

CANARIAS7
Las Palmas de Gran Canaria

Desde mañana hasta el jueves día 24 se celebrarán en los municipios de medianías las V Jornadas de Agricultura y Ganadería, presentadas ayer por el consejero insular de Desarrollo Rural y presidente de la Mancomunidad de Medianías, Francisco Sánchez, y que pretende «implicar a los productores del sector primario» con adaptabilidad a los nuevos conceptos.

Francisco Sánchez y el gerente de la mancomunidad, José Manuel Sanabria, destacaron que se cambia el sistema de conferencias por mesas de trabajo «para hacerlo más participativo» y esperan que la asistencia ronde en torno a las cien personas.



FERNANDO QUESADA

Ocres y pardos. *La paleta de verdes ha dado paso a un cromatismo más apagado como muestra la imagen tomada el 2 de noviembre.*

¿Qué ha pasado con el agua?

VECINOS DE SAN MATEO DENUNCIAN QUE EL BARRANCO DE LA MINA SE SECA

El barranco de la Mina es conocido por la riqueza natural que atesora su cauce, una flora y fauna poco habitual en el resto de la Isla. Es una de las lugares predilectos por los senderistas que llegan deseosos de ver la famosa cascadas y saltos de agua que la naturaleza regaló al hombre y que hoy se echa en falta.

MIGUEL A. GUTIÉRREZ / SAN MATEO

Ante las sospechas y reivindicaciones de los vecinos, el PSOE de San Mateo solicitó recientemente al Consejo Insular de Aguas que investigue la drástica disminución que se ha producido en el barranco de la Mina para concretar a qué se debe. La edil Pino Hernández afirma que «en el puente del molino, en Las Lagunetas, hay agua, pero después desaparece». Por su parte, el

CUANDO ERA UN EDÉN

El barranco de la Mina, a la altura del pago de la Yedra, no siempre ha tenido la estampa que ac-



VALLESECO

El grupo de gobierno abre la escuela de tarde

» Más de 75 niños disfrutan desde el lunes de actividades

CAROLINA PÉREZ / VALLESECO

Por primera vez, el municipio de Valleseco cuenta con un lugar donde ofrecer actividades a los niños después del colegio, tanto lúdicas como formativas.

Desde el pasado lunes, más de 75 niños son recogidos por una guagua, costeada por el Ayuntamiento, para que asistan a los talleres y clases que se imparten en la recién inaugurada Escuela de Tarde.

Con esta iniciativa el Consistorio ha querido «conciliar la vida laboral con la familiar», entreteniendo a los pequeños en el nuevo centro y dando «las mismas oportunidades formativas a todos los niños, sobre todo a los menos pudientes», ya que cada actividad cuesta al mes nueve euros, explicó el alcalde, Dámaso Arencibia.

Los pequeños pueden hacer danza, teatro o aprender inglés, entre otras cosas.

FIRGAS

El instituto necesita una

MARTES 29 JULIO 2014. CANARIAS 7. PAG. 16

sieteislas

LANZAROTE

Pamparacuatro evitó que otro juez investigara a Carlos Espino



CASO UNIÓN. IRREGULARIDA

Lucía Barrancos que sustituyó a Cés cuatro al frente del Unión denunció dades en que el magistrado incurrió con la denuncia presentada contra PSOE, Carlos Espino, en los Centros

Vuelve el agua a La Mina. La acción de unos activistas deshace el desvío que dejó sin escorrentía » El Cabildo echa balones fuera » Un juzgado de la capital grancanaria investiga desde 2011 si hay

NO ERA POR SEQUÍA, FUE UN ATENTADO

Tenían razón los vecinos de Las Lagunetas, el pueblo más próximo al tramo más visitado del barranco de La Mina. El cauce no llevaba agua como consecuencia de la sequía, sino por el «atentado medioambiental» que habían cometido los que desviaron el caudal. Un grupo de activistas se tomó la justicia por su mano y La Mina vuelve a dar agua.

G. Florido / San Mateo

Nada más acceder al barranco, desde casi la carretera de Las Lagunetas, se deja oír otra vez el sonido inconfundible de la pequeña escorrentía abriéndose paso entre las piedras. Y el senderista que pasara por La Mina hace tan solo una semana, cuando agonizaba, desconocido, sin una gota de agua, como denunció este periódico, no podrá evitar sentir que la vida y la naturaleza, pese a algunos, siempre se abre camino, tarde o temprano.

Y esta vez no ha sido gracias a la acción de las autoridades, que en el caso del Cabildo se dedicó a echar balones fuera, sino al activismo de un grupo de entusiastas del campo, y en particular, de este barranco, encabezados por el presidente del grupo ecologista Turcón, Honorio Galindo, que esta semana realizó dos expediciones a La Mina para «poner las cosas en su sitio». Los primeros, sin Galindo, subieron el jueves pasado y detectaron dónde estaba el truco. Y el sábado volvieron a subir para rematar la operación: había que devolver el agua al barranco y, al final, lograron su objetivo.

Por las pesquisas que realizaron el jueves estos amantes de la naturaleza, los artífices del desvío del agua, aún por identificar, trazaron una acequia nueva por debajo de donde están los molinos. Tuvieron que buscarla. La ocultaron a conciencia bajo ramas acumuladas, tierra, sacos de arpillera y escombros. Y esa acequia lo que hacía era sacar el agua por la parte de atrás de la tanqueta que regaba La Mina al rebosar y dejar caer el caudal barranco abajo. Dejó de rebosar porque el agua la desviaban antes y la llevaban por esa acequia que, según estas mismas fuentes, alejaban el líquido del cauce y lo mandaban hacia la derecha.

Aseguran que no emplearon violencia, sino que se limitaron a deshacer el desvío. Con todo, advierten de que ya la Heredad de Las Palmas, Dragonal, Bucio y Briviesca, propietaria de estas aguas, intervino el viernes pasado, restauró lo alterado por los ecologistas y dejaron que el agua regase el barranco. Estos activistas dejan claro que ahora «no baja más que un cuarto del caudal que debe bajar», pero que se conforman para que al menos La Mina no se seque mientras se resuelve la causa penal abierta por este asunto desde 2011 a raíz de una denuncia vecinal.



HONORIO GALINDO / C7

Otra vez los caideros. *La imagen superior fue tomada el sábado y entonces el agua no llegaba a Las Lagunetas. La de abajo es de ayer y es de cerca de la carretera general.*



HONORIO GALINDO / PRESIDENTE DE TURCÓN

«Hemos restablecido la legalidad, esto es un tributo de agua que debe recibir el cauce»



«No tengo inconveniente en que se conozca que formé parte de la gente que hemos devuelto el agua al barranco, no hemos hecho nada malo, ni nada de lo que tengamos que arrepentirnos, simplemente hemos restablecido la legalidad alterada por los que, de forma clandestina, querían acabar con el tributo de agua que durante siglos ha recibido este barranco». Son palabras del presidente del grupo ecologista Turcón, que recuerda que aunque estas aguas tienen dueño, han dado lugar a un patrimonio público de primera magnitud que está protegido y que no puede alterarse. La Mina conserva

JUEVES 6 AGOSTO 2015. CANARIAS 7. PAG. 15

Gran Canaria

INSULARIO

GUÍA. CONCIERTO. El grupo de pop *Pl* en la plaza grande de Guía dentro de las partir de las 21.30 horas y rescatará te

Turcón: «La embotelladora hará peligrar el cauce de La Mina»

LOS ECOLOGISTAS ALEGARÁN QUE LA DECLARACIÓN DE IMPACTO ES NULA

Los ecologistas de Turcón no tienen nada en contra de la embotelladora que promueve el Ayuntamiento de Tejeda, pero no ocultan su inquietud por que pueda acabar afectando al barranco de La Mina. «Si sacan el agua del mismo naciente, dará la estocada definitiva a este vergel, que se acabará secando», apunta el líder del colectivo, Honorio Galindo.

G. FLORIDO / LAS PALMAS DE GRAN CANARIA

El origen de su preocupación radica en la escasez del agua que brota del naciente de La Mina, que es el que alimenta desde hace 500 años al bosque de laurisilva que vive en el barranco de La Mina y de donde, a su vez, sacará la futura embotelladora parte de sus aguas. Galindo recurre a un ejemplo gráfico. Ayer estuvo en el cauce y no cree que el caudal llegase a los 3 litros por segundo. Si el proyecto prevé explotar del naciente de La Mina 2 litros de los 3 que manejará la embotelladora, solo quedará uno para regar el barranco y para que atiendan sus cultivos el resto de los partícipes de la heredad propietaria de este manantial, la de Las Palmas, Dragonal, Bucio y Briviesca. La consecuencia: «se secará un barranco único en Gran Canaria».

Y ante semejante posibilidad, Turcón asegura que no se va a quedar de brazos cruzados. Es más, hoy tiene previsto presentar ante la Consejería de Industria del Gobierno canario sus alegaciones al expediente, que está en información pública, por el que el Ayuntamiento de Tejeda solicitó el aprovechamiento de las aguas alumbradas en los nacientes de La Mina y El Molinillo, declaradas en 2014 de carácter mineral natural y, por tanto, aptas para su explotación.

ESPACIO PROTEGIDO. Entre otros puntos, advierte Turcón de que los dos nacientes están dentro del Parque Rural del Nublo, aunque es verdad que fuera del área de sensibilidad ecológica, y que, a su vez, el barranco en sí de La Mina se halla dentro de los límites del Parque Natural de Cumbres. Los ecologistas sospechan que este proyecto acabará afectando a los valores naturales por los que se protegieron ambos espacios, de ahí que apunten que «por loable que sea la iniciativa de pretender crear puestos de trabajo» con esta embotelladora, «no puede ser a costa de la naturaleza y de sus valores intrínsecos».

Centran su oposición al expediente en que es una omisión nada baladí. Se quejan de que en el estudio de impacto ambiental no se dedica una sola línea a hablar de que parte de las aguas del naciente de La Mina fueron trasvasadas hace 500 años desde la cuenca de Tejeda a la de Las Lagunetas y que «circulan libremente» por el barranco de La Mina. «Esa omisión hace que el expediente esté ya viciado» y «ya es motivo suficiente para que no se acepte la solicitud» y se le devuelvan los proyectos al promotor. Galindo subraya que por esa razón el estudio de impacto, que concluye que el grado de las actuaciones en la zona es nada significativo», es nulo. «No estudia cómo afectará a este barranco».

Pese a que cree Turcón que el proyecto está mal presentado, advierte de que si se autoriza el aprovechamiento de las aguas, mermará el caudal del líquido que se trasvasa a la cuenca de Las Lagunetas y, por tanto, «será la ruina del barranco de La Mina». Es más, Turcón lleva meses peleando para que no se pierda ese caudal, que es desviado cada cierto tiempo del cauce.



Calderos de vértigo. *Imagen del barranco de La Mina cuando baja un buen caudal.*

EL PROYECTO

POR DOS MILLONES

El proyecto que promueve el Ayuntamiento de Tejeda exigirá una inversión de 8,62 millones de euros para levantar una planta embotelladora de agua en la zona que se conoce como Caserío Galindo, donde está el campo de fútbol. Además, a estos trabajos hay que sumar las obras para el trazado de la tubería de acero galvanizado que conducirá las aguas desde El Ancón de La Mina, donde están los dos nacientes, al casco de Tejeda, a lo largo de algo más de tres kilómetros de recorrido, unas veces al aire libre y otras soterrada bajo tierra o aprovechando túneles preexistentes. El estudio económico aconseja que la inversión y la gestión sea público-privada.

UN CAUDAL ECOLÓGICO PENDIENTE DE UN PLEITO

INTERESES CONTRAPUESTOS

■ **Ya hay entubamientos.** Alerta Turcón en sus alegaciones que el uso para embotellar de parte de las aguas de La Mina y de El Molinillo no hará sino agravar el problema que ya han creado los entubamientos hechos en los nacientes y que están mermando el «caudal ecológico», el agua que durante 500 años ha corrido libremente por el cauce. que el agua que ahora baja no supera los 5 litros por segundo, de ahí que confía en que, «en un futuro próximo y por decisión judicial», se libere todo el caudal. Tiene claro el colectivo que no toda el agua que alumbra el naciente se deja correr por el barranco.

■ **Lo primero, la biota.** La asociación recuerda que de este caudal queños mamíferos, y flora autóctona y endémica, cuya protección ha de estar por encima del interés económico del promotor de la embotelladora. «No se trata de que un particular garantice este caudal con riegos o con sueltas, sino que debe ser el excedente, lo que sobre de después de pasar por el barranco, a lo que luego se le pueda otorgar o

22 | GRAN CANARIA
CANARIAS 7. LUNES 3 JULIO 2017

La agonía de un espacio protegido. El agua deja de correr por el barranco de La Mina cinco siglos después » Desvían el caudal al inicio del cauce » Ecologistas y San Mateo claman por la muerte del bosque

La Mina llora a sus caideros, ya sin agua

El barranco de La Mina se seca. Las aguas que lo venían regando desde los años posteriores a la Conquista ya no pasan por el cauce. Los ecologistas y el Ayuntamiento de San Mateo acusan a la Heredad de Aguas de Las Palmas, Dragonal, Bucio y Briviesca de desviar el caudal y de hurtar al barranco la fuente de su biodiversidad.

G. Florido / San Mateo

Si estos días pretende adentrarse en el barranco de la Mina, uno de los más espectaculares de Gran Canaria, sepa que ha de llevar repelente de mosquitos. Los hay a miles. Rozan la piel del caminante, que ha de abrirse paso en medio del enjambre. Se alimentan de la poca agua que queda por donde hasta hace poco bajaba la escorrentía. Está empozada en charcas, algunas malolientes. Solo la vegetación, aún tupida, conserva la humedad tan característica de estos bosques de laurisilva, sombríos y llenos de musgo.

Pero esta joya botánica tiene los días contados. Sin agua se muere. Los caideros lloran apenas unas gotas. Y no es porque no llueva. Es porque unos metros más arriba, justo por donde el barranco se vuelve más angosto y más empinado, el agua que desde 1501 fue trasvasada desde la cuenca de Tejeda a la del Guiniguada para llevar agua a la capital y que lleva siglos corriendo libre por el barranco de La Mina ha sido desviada y entubada. El espacio está protegido por ley, dentro del Paisaje Protegido de Las Cumbres pero ninguna administración actúa. En el Cabildo de Gran Canaria el servicio de Medio Ambiente y el Consejo Insular de Aguas se tiran mutuamente la pelota. Nadie mueve nada.

Los ecologistas y el Ayuntamiento de San Mateo acusan a la Heredad de Aguas de Las Palmas, Dragonal, Bucio y Briviesca, que es la titular del caudal y la que lo gestiona desde hace centurias. Se quejan de que llevan años luchando de manera infructuosa en los juzgados para exigir a la heredad que respete lo que llaman el caudal ecológico, aquel que deben dejar caer por el cauce para que mantenga el ecosistema del espacio. Pero ni jueces ni fiscales han movido ficha. Tanto es así que activistas ecologistas como Honorio Galindo, presidente de Turcón, optaron por una acción directa en el barranco y por devolver, a las bravas, el agua al cauce, razón por la que ha sido condenado a pagar más de 1.700 euros tras comparecer el jueves en una vista oral.

El caso es que, mientras tanto, los daños en el ecosistema paisajístico del barranco de La Mina van camino de ser irreversibles. Flora y fauna perecerán con este bosque, en una muerte lenta, anunciada y, sin embargo, consentida por la misma administración que lo promociona, y lo señaliza, como un espacio ideal para la visita y el senderismo.



C7 / JUAN CARLOS ALONSO





Contraste. *Las imágenes son elocuentes. En la foto superior se muestra parte del cauce por donde antes discurría el caudal. Hoy todo está seco. A la izquierda, caidero con agua, hace unos años; abajo, este miércoles, seco. Los vecinos aseguran que ni en verano dejaba de bajar agua.*

ECOLOGISTAS Y AYUNTAMIENTO



Antonio Ortega.

Ortega: «El Cabildo es accionista de la heredad»

El alcalde de San Mateo, Antonio Ortega, enumera hasta 10 o 12 oficios de la Policía Local remitidos a los juzgados denunciando la desaparición del caudal en el barranco. Acusa a la heredad de incumplir el permiso que se le dio hace más de 20 años para que desviase el agua sobrante del rebosadero, pero solo la sobrante. «Ahora se la está llevando toda». El Cabildo no actúa y él da un dato. «Es que es accionista de esa heredad».



Eugenio Reyes.

Reyes: «Han de respetar el caudal ecológico»

Frente a la tesis del Cabildo que advierte de que el agua es un bien privado, este ecologista, Eugenio Reyes, remite a la Constitución para recordar lo contrario, que es público, y que la heredad ha de respetar el caudal ecológico que mantiene el ecosistema. «Es como un peaje por poder usar el cauce público». Y les advierte. «El bosque el que retiene el agua para que se filtre en la tierra y rellene el acuífero; con esto, a



Colectivo ecologista. *Honorio Galindo, de Turcón, el día que se celebró el juicio.*

Condenado por intentar salvar el paraje de La Mina

» Un mes de multa al líder de Turcón por daños en una tubería de la heredad

P. V. S. / Las Palmas de Gran Canaria

El líder del colectivo ecologista Turcón, Honorio Galindo, ha sido condenado a un mes de multa y a una indemnización de 1.800 euros por daños en una tubería de la heredad de aguas de Las Palmas Dragonal, Bucio y Briviesca en el barranco de La Mina, en la Vega de San Mateo. Así lo ha dictaminado el juzgado de lo penal número 5 de la capital grancanaria, que también le impone el pago de las costas del juicio.

ACCIÓN

NUNCA LO NEGÓ

El líder de Turcón, Honorio Galindo, nunca negó la autoría de los hechos

saba al líder de Turcón de haber dañado sus infraestructuras para liberar el agua que mantiene el cauce, un paisaje protegido. Según el tribunal, está probado que la Heredad de Aguas de Las Palmas Dragonal, Bucio y Briviesca es cesionaria por acuerdo del Ayuntamiento de Las Palmas de Gran Canaria de la tubería de agua que transcurre desde el

Maresía

ARUCAS

Riego del bosque de las Presas de Pinto

ActivaT, en colaboración con La Vinca Ecologistas en Acción, la Heredad de Aguas de Arucas y Firgas y el Ayuntamiento de Arucas, organiza el domingo, a las 9.00 horas, una actividad de riego del millar de plantas de bosque termófilo repobladas en las Presas del Pinto.

AGAETE

'El príncipe Hamlet', en el Huerto de las Flores

Los más pequeños de la familia tienen una cita con el teatro musical este sábado a las 21.00 horas en el Huerto de las Flores de la Villa de Agaete con la obra *El príncipe Hamlet*. El clásico de Shakespeare llega al municipio con una adaptación pensada para los niños y las familias.

MOYA

La GC-75 estará cerrada al menos 10 días

Desde ayer está cerrada la carretera de acceso a Moya, la GC-75, entre Cabo Verde, Los Dragos y El Pagador. El Cabildo calcula un plazo de 10 días para acometer la demolición de un muro de contención. Mientras hay que desviarse por Azuaje.

Gáldar fomenta el deporte y los hábitos saludables

» El sábado se celebra una jornada de actos solidarios

Canarias7 / Gáldar

Este sábado, de 9.00 a 14.00 horas, tendrá lugar en Gáldar la Jornada Solidaria de Salud y Deporte que organiza conjuntamente el Ayuntamiento de Gáldar a través de la Concejalía de Actividad Física, Deporte y Salud y la Asociación Fomento de Gáldar. Esta jornada incluye diferentes talleres, actividades deportivas para todas las edades y acciones para promocionar hábitos de vida saludables. La carrera popular Cebolla Trail se celebrará a partir de las 10.00 horas, con un recorrido por la calle Larga, la zona de la Vega y el Barranco Huertas del Rey. Además, habrá un stand para recoger material escolar de los asistentes que quieran colaborar en esta campaña y que será entregado a la Concejalía de Servicios Sociales para las familias más necesitadas del municipio.

Desde Fomento Gáldar y desde el área de Deportes del Ayuntamiento galdense se espera la mayor asistencia de

Telde

Cuarenta días y al menos 3.100 euros. Estos son los retos a los que se enfrenta el colectivo teldense Turcón-Ecologistas en Acción para una doble defensa, la de su presidente, condenado al pago de 1.800 euros por sabotear tuberías en el barranco de La Mina y para la campaña de información sobre el paraje.

Goteo para salvar el barranco de La Mina

Turcón inicia la campaña de 'crowfunding' para pagar una sanción e informar sobre este espacio

Pedro Hernández
TELDE

Turcón-Ecologistas en Acción ha iniciado una campaña para solicitar fondos destinados al pago de una sanción judicial al presidente de este colectivo, Honorio Galindo Rocha, además de promover el conocimiento y la mejora del barranco de La Mina, en la Vega de San Mateo. La modalidad elegida es la del *crowfunding* o financiación colectiva, con la que se pretende ingresar un mínimo de 3.100 euros, aunque lo óptimo es 3.400 euros.

Y para ello, el grupo ecologista teldense utiliza *Goteo.org*, una plataforma cívica y colaborativa en

www.goteo.org/project/salvar-el-barranco-de-la-mina-aguas libres-por su cauce o en *http://goteo.cc/barrancomina*. Ayer, a media tarde, ya se habían apuntado 13 cofinanciadores, que habían aportado un total de 357 euros.

Galindo Rocha fue condenado por una sentencia del Juzgado número 5 de Las Palmas de Gran Canaria a un cantidad de 2.800 euros por sabotear arquetas y tuberías colocadas en el barranco de la Mina después de la denuncia presentada por la Heredad de Aguas Las Palmas, Dragonal, Bucio y Briviesca. Desde Turcón se considera que el fallo judicial contra alguien que pretende salvar este espacio prote-



Gumersindo Hernández, Álvaro Monzón, Honorio Galindo, Juan Jiménez, José García y Gilberto Martel, con carteles alusivos. | LP

La plataforma, según sus promotores, tiene detrás "una fundación sin ánimo de lucro y con una misión común vinculada a principios de transparencia, progreso y mejora de la sociedad, promoviendo el conocimiento abierto y el li-

sibilizados con este proyecto ecológico y social". El fallo condena a Honorio Galindo a una sanción de 240 euros, además del pago de 1.480 euros "por el supuesto valor de los daños en la arqueta y tuberías saboteadas, además de las cos-

sanción, ya que la aportación se convierte, además, "en una muestra colectiva del rechazo hacia quienes destruyen nuestro medio", por lo que pide el apoyo "a los defensores del barranco de La Mina y sus aguas libres y cristalinas".

JUEVES 3 MAYO 2018. CANARIAS 7. PAG 29

Gran Canaria

INSULARIO

VALLESECO. LUIS MORERA. El cantante Luis Morera *arte de vivir* en el Auditorio de Valleseco; será el próx nio, a través de un espectáculo íntimo donde repasará

El Cabildo recurre a un estanque y una presa para salvar La Mina

ADQUIRIRÁ UN DEPÓSITO Y NEGOCIA REHABILITAR EL EMBALSE DE ARIÑEZ

La salvación del barranco de La Mina está en la agenda del Cabildo. Maneja varias alternativas y algunas ya están muy avanzadas, pero casi todas persiguen un mismo objetivo: dotarse de depósitos donde almacenar agua para suministrarla a la agricultura y reducir el uso de la que riega el cauce.

G. Florido / Las Palmas de Gran Canaria

Los ecologistas llevan años en lucha para salvar La Mina, un reducto de laurisilva que ha sobrevivido gracias al agua que corre libre por el barranco. Pero ese caudal llegó a secarse del todo, al menos hasta antes de las últimas lluvias. Turcón achaca la merma al entubamiento del agua, que es propiedad de la Heredad de Aguas de Las Palmas, Dragonal, Bucio y Briviesca, mientras que el Cabildo lo ha atribuido más a la sequía. En todo caso, y al margen de la causa, proyecta varias soluciones para que el agua siga regándolo, entre ellas, la adquisición de un estanque en Hoya Becerra, y el uso de una presa cercana, la de Ariñez. Complementarían a la idea anunciada de instalar captanieblas en la cabecera del cauce.

El consejero insular de Medio Ambiente, Miguel Ángel Rodríguez, avanzó ayer que Patrimonio del Cabildo ultima comprar un depósito de 5.000 metros cúbicos y la finca en la que se halla, de 30.000 metros cuadrados, en Hoya Becerra, donde nace este barranco. Esta propiedad se quemó en el último incendio y su propietario está interesado en venderla. Una vez comprada, Medio Ambiente firmaría un convenio con el Consejo Insular de Aguas para que lo gestione. Durante el invierno, mientras haya neblina, el barranco se alimentaría del caudal que producirán los atrapanieblas, y durante el verano, con la estación seca, la idea es que el Consejo Insular ceda agua de ese estanque de Hoya Becerra para que corra libre por La Mina y lo riegue. La instalación de los captanieblas está casi lista, a la espera solo de esta operación de compra.

Y el otro frente abierto por Medio Ambiente tiene que ver con la presa de Ariñez, ahora abandonada. La idea pasa por rehabilitarla y usarla como gran depósito de agua. Es de Emalsa y el Cabildo busca comprarla o que se la ceda para impermeabilizarla. Tiene capacidad para 400.000 metros cúbicos. Con ella abastecería a la comarca, tanto en agricultura como



G.F.

Barranco. *Foto de archivo del cauce tras las últimas lluvias, en febrero pasado. El agua volvió a correr por el cauce.*

AVANZADO

UN ESTUDIO DEL CAUDAL

Medio Ambiente ha encargado también un estudio sobre el caudal del barranco de La Mina, para aclarar si lo tiene o no. Explican los técnicos que el que está en conflicto es artificial, producto de una obra realizada en 1503. «Hay que estudiar el barranco sin ese aporte, ver qué caudal tendría que tener y si es intermitente o no, si necesita un aporte de caudal extra o no, o si basta con reforestar toda la cabecera para que capte el agua». Está avanzado y lo realiza un Licenciado en Ciencias Ambientales y Máster en Gestión Hídrica por la Universidad de Cantabria, be-

Turcón denuncia la apertura de una pista en la cabecera del cauce

Mientras el Cabildo busca soluciones para garantizar el caudal que riega el barranco de La Mina, los ecologistas de Turcón siguen al acecho ante las posibles agresiones que ponen en riesgo este paisaje, de ahí que esta semana hayan alertado al Servicio de Protección a la Naturaleza de la Guardia Civil (Seprona) de la apertura de una pista de tierra de unos 15 metros de longitud junto a los llamados Molinos de la Cumbre y muy cerca de la arqueta de distribución de agua de la Heredad de Las Palmas, Dragonal, Bucio y Briviesca. Al colectivo le preocupa no solo la obra, sino que tenga continuidad. Su intención pasa ahora por formalizar una denuncia ante el propio Seprona, en la Agencia de Protección del Medio Urbano y en el Ayuntamiento de San Mateo, entre otras instituciones. Advierten de que la pista se ha hecho en un entorno natural protegido y reclaman que agentes de la Guardia Civil visiten la zona, se interesen por el promotor y por si cuenta con permiso. Temen que se trate de un nuevo atentado medioambiental en La Mina.





Miguel Ánge

Medio busca para la del ter

» Organ mañana esta her

G.F. / Las Pal

La Conse biente del puesto com a la sociedad y conservac el paisaje e idea está e desde la Le monio Nat versidad, y rramienta llamada Cu rio, una fig ble que ad lectivos se tir la gesti desde un se ral. El Cab sar esta fór presentó ay las primera mento de es Canaria, un nadas previ

La activ ayer por el Miguel Áng el técnico d Tanausú Su y tendrá do la mañana, lar I, solo pa nicos muni la tarde des profesional neral, en la (18.30 horas nencias en cargo de Ó Plataforma rritorio, ot Armas, técn dad del Cab otra, de Ar sor de las m

Un ejem ca en la isl tre el colect heredades Sardina del

LA PROVINCIA | DIARIO DE LAS PALMAS

Medio Ambiente

La sequía reaviva el pleito histórico por las aguas del Barranco de la Mina

La Heredad de Las Palmas niega el entubamiento del cauce y denuncia sabotajes a sus redes ❖ El Ayuntamiento de San Mateo y Turcón reclaman un caudal ecológico

Jesús Montesdeoca
LAS PALMAS DE GRAN CANARIA

El Barranco de la Mina lleva actualmente un hilo de agua procedente de las últimas lluvias sobre la Cumbre, ni siquiera un litro por segundo al llegar al puente de Las Lagunetas o al caserío de Utiaca. El resto del año ni eso, después de varios inviernos muy secos y veranos más calurosos de lo habitual.

Como en cada sequía se reaviva el pleito histórico por el caudal de los nacientes subterráneos de La Mina, propiedad de la Heredad de Aguas de Las Palmas, Dragonal, Bucio y Briviesca, creada en el año 1501 por una Real Cédula de los Reyes Católicos para transportar agua desde la cuenca de Tejeda hasta la ciudad de Las Palmas de Gran Canaria.

Por una parte, el Ayuntamientos de San Mateo y colectivos ecologistas como Turcón insisten en reclamar que las aguas de la Heredad corran libres barranco abajo para mantener la flora y la fauna de ese espacio natural protegido de Gran Canaria, lo que se denomina el caudal ecológico mínimo.

Por la otra, la Heredad de Las Palmas muestra su "hartazgo" por "aparecer siempre como el malo de la película" y sostiene que dejar fluir esas aguas por la superficie dejaría sin abasto a los barrios altos de Tejeda y San Mateo, aparte de acabar con el riego agrícola en todo el Barranco del Guiniguada, desde Utiaca hasta la desembocadura en la propia capital.

Ante la eterna polémica, que arrastra todavía algún recurso judicial en los tribunales, la directiva de la Heredad se ofrece a explicar sobre el terreno "la realidad" de lo que ocurre en el barranco de La Mina, pues entiende que "se está utilizando la demagogia barata para tergiversar los hechos y confundir a la población".

En la zona conocida como Los Molinos de la Cumbre, en la parte más alta del barranco, el encargado de infraestructuras de la Heredad, Fernando Sánchez, muestra la cantonera que recibe el agua desde los nacientes de La Mina, en la cuenca vecina de Tejeda. El caudal llega a través de una tubería de hormigón de cuatro kilómetros, que cruza la Degollada de Becerra.

Según las últimas mediciones (aforos), la producción actual apenas supera los 8 litros por segundo. Cuando es necesario, alrededor de un tercio de esa cantidad se queda en Tejeda para el abasto de sus vecinos. La mayor parte se distribuye a los barrios altos de San Mateo, como Cueva Grande y La Lechucilla, y a las fincas agrícolas de los socios de la Heredad, entre los que se encuentra el Cabildo a través del Consejo Insular de Aguas de Gran Canaria.

A Los Molinos llegaban antes 40 litros por segundo, y en épocas antiguas de grandes lluvias hasta varios centenares, pero el caudal se ha reducido ahora a esos 8 litros por segundo. Cuando había tal abundancia, las aguas de la Heredad de Las Palmas se transportaban por el propio barranco, junto a las del resto de los nacientes de la Cumbre que desembocaban en Las Lagunetas y Utiaca.

Tuberías

Todos esos manantiales, relata Sánchez, se han secado por la escasez de lluvias en las últimas décadas y por el consiguiente descenso del nivel freático, al igual que ocurre en los demás barrancos de la Isla. Por tanto, sostiene, si ahora no hay cascadas ni corre el agua no es por la existencia de la tubería que utiliza la Heredad desde la década de 1930 para transportar sus caudales privados, sino porque han desaparecido todas las fuentes que había a lo largo del barranco.

"Algún grupo ecologista pretende que el poco caudal que produce ahora el naciente de La Mina vaya por la superficie, pero eso no tiene ningún sentido porque el agua no caminaría ni un kilómetro antes de filtrarse, por lo que se perdería para el consumo humano y para la agricultura", opina el encargado de la red hidráulica, quien recuerda que "antiguamente había tantos afluentes que la Heredad la echaba por el barranco porque no se perdía, iba montada en otros caudales que había en el cauce y se transportaba sin problemas".

Históricamente, el agua de La

Pasa a la página siguiente >>



7.6 Campo de Volcanes de Rosiana

La historia reciente del espacio de Telde conocido en la literatura especializada como Campo de Volcanes de Rosiana o Conjunto Volcánico de Lomo Magullo, ha sido convulsa y de constante amenaza a su supervivencia como legado natural y patrimonio para las generaciones futuras.

A finales de la década de los '80 del siglo pasado, Turcón organizaba las primeras rutas de senderismo abiertas al público en general y con carácter educativo y sensibllizado. Estas primeras visitas estaban dirigidas a lugares mágicos y pocos conocidos, como el barranco del Draguillo, los Dragos del Gamonal, los volcanes recientes, etc.

Este lugar fue propuesto como espacio protegido por el Plan Especial de Protección de Espacios Naturales de Gran Canaria (P.E.P.E.N. –1987), con una superficie total de 2.739,2 has, las cuales incluían el hoy Monumento Natural del Barranco del Draguillo, así como una amplia superficie hacia el sur de dicho cauce. Por su lado, el Plan Insular de Ordenación del Territorio de 1995, incluía esta zona dentro del Área Insular Protegida "Campo de Volcanes de Rosiana".

El espacio propuesto va desde los 225 m.s.n.m hasta los 941 m.s.n.m, conformado por una plataforma de suave pendiente que va en ascenso, salpicada por los edificios volcánicos que dan lugar al campo de volcanes de Rosiana. Esta plataforma forma parte de la rampa Este de Gran Canaria, formada por materiales volcánicos emitidos durante los Ciclos Post Roque Nublo y Reciente. Durante estas dos fases eruptivas se emitieron grandes fluídos de lavas basálticas que fueron apilándose y cubriendo los materiales volcánicos de los ciclos anteriores, culminando su trayectoria en el litoral de Gando. El apilamiento sucesivo de estos materiales basálticos elevó, en el Este de Gran Canaria, una plataforma a modo de rampa, de suave y continuado buzamiento hacia el mar. Las erupciones de carácter estromboliano combinaron la erupción lávica con emisiones piroclásticas, emitidas desde diferentes edificios volcánicos.

Este espacio se encuentra flanqueado al sur por el barranco del Draguillo, protegido por la figura de Monumento Natural e incluye, al mismo tiempo, y en su flanco noroeste, por el barranco del Conde, que se subdivide entre el barranco del Infiernillo y barranquillo de la Capellanía.

Un espacio de gran interés geológico.
Los Montes de Rosiana, como se le conoce popularmente, es un espacio rústico al sur del Lomo Magullo y al Oeste del pueblo de Las Medianías. Es un territorio que alberga una enorme riqueza geológica, patrimonial, arqueológica e incluye una rica biodiversidad, con un grado de conservación importante, alejado de procesos urbanizadores.

En total, son como diez conos volcánicos de la etapa más reciente de la formación de la Isla y presenta unas características que le hacen ser merecedora de una protección especial. Está conformada por una plataforma de suave pendiente que va en ascenso, desde la costa hacia la cumbre, salpicada por los edificios volcánicos (va desde los 225 hasta los 941 metros sobre el nivel del mar). La conformación de este campo volcánico manifiesta dos etapas diferenciadas temporalmente.

Los principales conos son el Volcán de Rosiana, Mª del Gallego, Mª del Aguila (Mª del Herrero), Mª de Tio Pino (Mª Águeda), Mª de Juan Tello, La Caldereta y su adosada Mª de Las Triguerillas. Los de edad más reciente se presentan como una alineación volcánica de cinco aparatos eruptivos que se intercalan entre los volcanes pleistocénicos. Dicha alineación se compone (de SE a NW) por:
Mª del Melosal (La Calderetilla), Mª de la Santidad, Mª de los Barros.

La reivindicación es conseguir la máxima categoría de protección e incluirlo en la Red Canaria de Espacios Naturales.

Más de 10 años de lucha para su protección y conservación. Justo se cumple el aniversario de que cuando Turcón, llevó al Patronato Insular de Espacios Naturales Protegidos en el año 2014, la primera propuesta de ENP para Rosiana.

Después de la publicación del Plan Insular de Ordenación de Gran Canaria (PIOGC-2022), recogiendo el acuerdo plenario de Telde de julio de 2021, el expediente se encuentra en manos del Gobierno de Canarias para continuar el procedimiento de acuerdo a la Ley del Suelo y de los Espacios Naturales Protegidos de Canarias, las determinaciones normativas y procedimentales.

En este procedimiento Turcón traslado al Gobierno de Canarias, las resoluciones de Industria sobre la INOPERATIVIDAD de las Extracciones Mineras en la Montaña de Santidad. Por tanto, toma más valor las propuestas solicitadas por el Ayuntamiento de Telde y el Cabildo, para la declaración como Espacio Natural Protegido para el Campo de Volcanes de Rosiana, tiene la categoría de Paisaje Protegido.

No obstante, la Consejería de Transición Ecológica, Lucha contra el Cambio Climático y Planificación Territorial del Gobierno de Canarias estudiará esa figura de Paisaje Protegido y su ajuste al marco normativo.

Mario Martel, premio a la 'Papa Mayor' en las Fiestas de la Cosecha

JACINTO SUAREZ. Valsequillo

Dentro de las Fiestas de La Cosecha que cada año celebra el barrio de Era de Mota, este año hubo una víspera apoteósica, con una gran verbena en la recién estrenada plaza; el asadero de sardinas del día principal, que fue el 26; la ofrenda de las frutas y productos de la tierra; una eucaristía después de la ofrenda, oficiada por el párroco Manuel Merchán, y la actuación del grupo folclórico Almendro en Flor, de Lomitos de Correa.

La gran sorpresa para los vecinos

Sobre las nueve de la noche del día principal, domingo, los agricultores se habían presentado al concurso de la *Papa Mayor*, siendo el primer premio dotado con 7.000 pesetas para Mario Martel, segundo para Paco Antonio Ortega Muñoz y el tercero para Antonio Hernández. En cuanto a la rifa que se hizo con motivo de estas fiestas, de una ternera y un lechón, los números fueron el 7.575 para la ternera y el 7.264 para el lechón. Los vecinos del barrio comunican que una de las grandes sorpresas fue en la mañana de ayer, lunes, cuando se levantaron a adecentar la plaza y calles adyacentes encontrándose con que un grupo de obreros enviados por el alcalde Francisco Sánchez había limpiado todo antes de levantarse los vecinos.

Las extracciones de picón hacen desaparecer la montaña de Santidad

Está considerada espacio natural a proteger en el PEPEN, aunque la empresa tiene una ambigua licencia municipal, que data de 1978, para realizar su actividad

La montaña de Santidad, cono volcánico localizado en las medianías del municipio de Telde, va camino de desaparecer completamente del mapa. Las continuas extracciones de picón, que a lo largo de estos últimos años se han realizado en esta montaña, afectan ya incluso a su cima, ofreciendo un aspecto totalmente irrecuperable. Según el director territorial, en funciones, de la Consejería de Industria y Energía, esta explotación posee la preceptiva autorización y cumple con «las disposiciones legales que le son de aplicación». Sin embargo, un elemento tan fundamental como es el Plan de Restauración del Espacio Natural, afectado por las actividades mineras, «se encuentra en estudio e informes».

RUBEN NARANJO

El Ayuntamiento de Telde envió en el año 1985 un escrito a dicha Consejería de Industria, interesándose por estos aspectos. A pesar del tiempo transcurrido y de la fecha de publicación del Real Decreto (15.10.82) que regula la restauración de los espacios naturales afectados por las actividades extractivas, una cuestión de tanta trascendencia sigue sin resolverse.

De hecho, este cono volcánico, que es considerado en el Plan Especial de Protección de los Espacios Naturales de Gran Canaria (PEPEN), junto a los otros volcanes de Rosiana, como espacio natural a proteger, es prácticamente irrecuperable.

Un singular espacio natural

La importancia de este Campo de Volcanes de Rosiana, que además de la de Santidad, incluye las montañas de los Barros, Rosiana, Cuatro Puertas, Talaguela y La Caldereta y una serie de barrancos, radica en que se les considera, según el PEPEN, «como es más importante campo de volcanes de la isla». En cuanto a la vegetación, es de destacar un buen número de acebuches, siendo interesantes también los aspectos arqueológicos y paisajísticos en general.

Por otra parte, la superficie que ocupa el cono volcánico de la montaña de Santidad, así como sus coladas lávicas y campos de picón, han sido consideradas como de «especial protección ecológica» en el Plan General de Ordenación Urbana de Telde. Plan que según declaraciones del nuevo primer edil, de la recién *parida* Corporación teldense, «es la carta magna y será respetado».

De hecho, la cantera de picón existente en esta montaña, *goza* de una *singular* licencia municipal, otorgada desde el año 1978, antes de que llegara la *democracia* a los ayuntamientos.

Una progresiva degradación

Según avanzaban las extracciones de picón, se han sucedido diversas denuncias, sin que ninguna haya surtido efecto. El Ayuntamiento teldense no ha podido, o sabido, paralizar esta cantera, a pesar de las acciones emprendidas.

Al parecer, las licencias existir la empresa extractora las propiedades o los derechos de las parcelas vecinas. Eso sí, siempre con la misma ambigua e imprecisa licencia de 1978.

Paradójicamente, como únicas *alteraciones ambientales* posibles, se consideraba el polvo producido en las extracciones, para lo que se determinaba regar el área afectada. En 1978, se preveía sacar 60.000 metros cúbicos de picón en un año, con un valor de 2.000.000 de pesetas. Cabe calcular los millones de toneladas y de pesetas que se han movido hasta el día de hoy, determinando la casi desaparición de este singular elemento del paisaje canario. Según fuentes municipales, se estimaba en unos 300 millones de pesetas la cantidad a indemnizar a los actuales propietarios para que cesasen en su actividad.

Lo que 'fue' la Montaña de Santidad

decir, al más reciente periodo eruptivo de la isla. Es un buen ejemplo de cono volcánico, construido merced al apilamiento de los materiales piroclásticos emitidos alrededor de la boca eruptiva.

Asimismo, es de señalar el gran manto lávico, transformado en tierras de cultivo. En él sobresalen algunos *roques* que formaron parte del cráter del volcán, siendo arrastrados por la corriente de lava.

Una buena parte de las emisiones del volcán fueron en forma de picón, recubriendo una extensa área. Este picón cumple un importante papel, al favorecer la infiltración de las escasas precipitaciones de la zona.

Precisamente la existencia de este *material de construcción*, es lo que ha determinado la presencia de la cantera, con las graves repercusiones que cabe suponer: destrucción de un singular elemento geográfi-



RUBEN NARANJO

Aspecto irrecuperable del volcán de Santidad. La empresa ha realizado una pista por la parte aún no destruida, que llega casi hasta la cumbre.

NOTICIAS DE EMPRESAS

COCAL, S.A. presenta su Té CEYLAN



TELDE

Peligra «la salud» de los parajes naturales del municipio

MARIA J. HERNANDEZ

El Movimiento Ecologista de la Carta Azul (MECA), presidido por José Luis González Ruano, ha denunciado a DIARIO DE LAS PALMAS la continua degradación que está sufriendo la localidad teldense en sus parajes naturales.

El municipio de Telde, entre sus múltiples tesoros, cuenta con cuatro espacios declarados como Paraje Natural de Interés Nacional según la Ley de Declaración de Espacios Naturales, entre los que figuran tres en la costa -el Roque de Gando, los Arenales de Tufia y la Costa de Jinámar- y uno en las medianías y cumbre de dicha localidad -el barranco de los Cernícalos. Estos espacios, excluido el Roque de Gando, están siendo objeto de fuertes agresiones que hacen peligrar el buen estado de la zona.

En los Arenales de Tufia se están llevando a cabo extracciones ilegales de arena, problema que requiere de una pronta actuación por parte de las autoridades competentes para evitar su destrucción.

En la costa de Jinámar hay un vertedero de escombros donde también se extrae, ilegalmente arena. Este es un conflicto que motivó, hace unos años, la destrucción de un yacimiento arqueológico y que puede seguir ocasionando graves trastornos medioambientales. Para esta zona, se presentó un proyecto elaborado por José Luis González Ruano y José Manuel Espino, con el fin de construir el Parque Marítimo de Jinámar. Dicha propuesta ecologista ha sido aprobada definitivamente por el Gobierno autonomo de Canarias, por lo que pronto se empezará su construcción.

Los ecologistas denuncian la extracción de arena ilegal, que se está llevando a cabo de forma alarmante, y la degradación general que se produce en otras muchas zonas del término

También se están llevando a cabo presiones de tipo ecológico en el barranco de los Cernícalos, con motivo de las explotaciones de las zonas acuíferas. En estos momentos se está canalizando y sobreexplotando las reservas de agua de la zona, y si ésta llegara a faltar, los sauces se secarían sin remedio, poniéndose fin a una de las reservas más importantes de estos arboles en nuestra isla.

Los excursionistas perjudican la labor

Según el presidente de Mega, José Luis González, este problema se agravó hace algunos meses con una serie de incendios premeditados en la zona que arrasó una parte importante de sauces.

Otro problema que denuncia Mega, es la presencia, cada vez mayor de los excursionistas que acampan en estos lugares, y que contribuyen a su deterioro. Según los ecologistas, es necesario que el Gobierno autonomo de Canarias, a través de la Dirección General del Medio Ambiente, elabore un Plan de Uso y Gestión de los barrancos, con el fin de proteger los parajes naturales de nuestro Archipiélago, ya que la mayoría de los barrancos se ven salpicados de escombros, basuras, etc.

Los vertidos residuales en las playas

Por otro lado, la extracción de picon en los dos conjuntos de volcanes crecientes que hay en Gran Canaria, pueden traer graves consecuencias. El conjunto volcánico de Jinámar corre el peligro de destrucción de la propia cima de Jinámar. Pero el principal exponente de este problema es el del conjunto volcánico de Rosiana del Lomo Magullo, ya que la Montaña de la Sanidad está practicamente destruida.

Los vertidos de aguas residuales es uno más de los problemas que están sufriendo las costas teldenses con la consiguiente infección de sus playas, como ocurre, por ejemplo, en la Playa del Hombre. Otra cuestión es la permanente llegada de aceites y petróleos del Puerto de La Luz hasta las costas.

Si a todo esto añadimos la contaminación atmosférica que sufre el Polígono de Jinámar por la central térmica de Unelco y la potabilizadora, de la que emana cloro con el consecuente peligro para la salud de sus habitantes, podemos calificar de alarmante la situación ecológica que ahora está sufriendo la localidad teldense.

No obstante, y según palabras de José Luis González, «Telde se encuentra salpicada de zonas de interés ecológico que se pueden conservar para disfrute de todos. Pero para ello hace falta que las instituciones tomen carta en el problema para conservar estas zonas y paralizar las agresiones».



LUIS DEL ROSARIO
El barranco de los Cernícalos, uno de los afectados por la sobre-explotación acuífera

TEROR

Alrededor de 90 agentes velarán por el orden público en las fiestas

D. R.

Uno de los objetivos primordiales que se plantean todos los años durante los días principales de las fiestas del Pino es el de preservar y mantener el orden público, además de la vigilancia policial en los puntos estratégicos de entrada al municipio. Para este año, el Ayuntamiento de Teror ha preparado un dispositivo policial que contara con cerca de noventa agentes de seguridad, que estara compuesto por miembros de la Policía Local, tanto del Ayuntamiento de Las Palmas de Gran Canaria como de Teror, y por la Guardia Civil.

En este sentido, la Policía Local del Ayuntamiento capitalino va a desplazar a la Villa Mariana sobre los cuarenta agentes, los cuales desarrollarán su labor en 84 turnos (de 7.00 a 15.00 horas, de 15.00 a 23.00 y 23.00 a 7.00 horas) repartidos entre los días 7, 8 y 9 de septiembre. Por otra parte, la Jefatura Provincial de la Guardia Civil enviará a las fiestas del Pino unos cuarenta guardias civiles. Sobre este último punto decir que aún no se han cerrado las negociaciones entre los representantes de la Benemérita y los miembros de la Corporación terorense para determinar el número definitivo de guardias civiles que acudirán al Pino.



Teror quiere unas fiestas alegres, pero tranquilas

Por otro lado, el Ayuntamiento de Teror va a repartir alrededor de 10.000 pases para poder acceder al casco del municipio durante los días 7, 8 y 9 de septiembre.

Según el alcalde de dicha localidad, Candido González, «este año hemos reducido el numero de pases en casi 20.000 ya que ultimamente se estaban utilizando para conceder favores a los amigos y lo que es más grave también se han dado casos de venta de pases. Asimismo, con esta medida vamos a tener la posibilidad de poder regular y controlar mucho mejor el tráfico que accede al municipio durante esos días».

Cierre de la carretera durante tres días

Por último, señalar que la carretera que va a Teror por Tamaraceite se cerrará al tráfico en dirección a Las Palmas, a partir del día 7 de septiembre, a las nueve de la mañana, hasta la noche del domingo, día 9, de ese mismo mes. Como recordarán, para subir en coche hasta la Villa Mariana se tendrá que realizar por Tamaraceite para posteriormente bajar por la carretera de Arucas.

AGAETE

Se espera que las obras de los colegios estén para septiembre

D. R.

Según el alcalde del municipio de la Villa de Agaete, Javier Tadeo, las obras de remodelación y acondicionamiento que se están llevando a cabo en los tres centros escolares de la localidad del noroeste podrán estar finalizadas para principios de curso. «Nuestro objetivo es intentar que los colegios del municipio estén en perfectas condiciones para poder desarrollar la vida escolar con todas las garantías».

Para poner en marcha estos proyectos de mejoras en los centros educativos el Ayuntamiento de Agaete ha firmado una serie de convenios con distintas instituciones públicas. «Nos hemos acogido a todas las subvenciones posibles con el objeto de aprovechar al máximo todas las cantidades presupuestarias». Para ello, tuvo lugar una reunión entre los representantes municipales y los distintos directores de los colegios y en la que se puso de manifiesto la necesidad que había de arreglar los diferentes centros escolares de la Villa».

En este sentido, las obras que se están ejecutando en el colegio público de EGB «José Sánchez» son la construcción de unas casetas para material deportivo. A su vez, en C.P. «Ana María Betancor», que se encuentra en el Valle, se están realizando una serie de habitaciones destinadas a los profesores (para las tutorías), además de impermeabilizar el techo, ya que una parte del mismo se



Agaete tendrá los colegios a punto para el comienzo del curso escolar

humedecía durante el invierno.

Obras de mayor peso en el instituto

En cuanto a las obras que se llevan a cabo en el instituto son de mayor envergadura debido a que la edificación de dicho inmueble data de los años cincuenta. Así, se han colocado ventanas nuevas, se han pintado y adecentado todas las clases y se han puesto los pisos a dos aulas, «debido a que el suelo de las mismas se habían hundido con el paso del tiempo. Asimismo, se han cambiado por completo todos los baños del centro dada la antigüedad de sus piezas. «Se ha adaptado la infraestructura del instituto entre otras razones porque este año va a albergar a más alumnos».

Los tres proyectos anteriormente reseñados y que han hecho posible estas mejoras en los centros educativos de Agaete son el convenio de Promoción y Empleo, el RAM (Remodelación, Arreglo y Mejora) y el convenio conocido como el 80/20 del ochenta por ciento lo paga el Gobierno de Canarias y el 20 por ciento restante el propio Ayuntamiento. «Lo fundamental era que se arreglaran los colegios y creo que hemos acertado de lleno con esta elección».

Por último, y en lo que se refiere a los actos culturales que se vienen desarrollando en el municipio, destacar que durante esta semana tiene lugar una serie de proyecciones cinematográficas en el casco y que para la próxima van a comenzar las actuaciones de diversos grupos de jazz.

ARUCAS

El municipio cuenta con un centro de adultos

En el pasado curso 89-90, Arucas contó, por primera vez en su historia, con un Centro de Educación de Adultos, aunque dependiente de Las Palmas y atendido por profesores en régimen de prolongación de jornada. Para evitar al alumnado incómodos traslados y abarcar, de algún modo, la casi totalidad del municipio, las clases se impartieron en distintos colegios públicos, como el de Santidad, Cardones, Trasmontaña y Bañaderos, este último dependiente del Centro de Santa María de Guía. Cerca de ciento cincuenta personas, con edades comprendidas entre los 18 y los 55 años, se matricularon en los cursos de Graduado Escolar, Pregraduado y Neolector, siendo el índice de aprobados cercano al 80%.

Para el curso 90-91, que se iniciará en el próximo mes de octubre, Arucas dispone ya de un Centro de Educación de Adultos propio, independiente de Las Palmas, que coordinará las enseñanzas desde el mismo municipio. Dicho centro estará ubicado en las antiguas aulas de Preescolar del Colegio Público Generalísimo, cuyas obras de readaptación y mejora han concluido, a falta sólo del equipamiento material por parte de la Consejería de Educación de Gobierno Autonómico.

Según el concejal de Educación, Santiago Sarmiento, el Centro de Adultos de Arucas contará, en el curso 90-91, con tres profesores propios, ya concedidos por la Consejería, y además de las enseñanzas de Graduado Escolar, Pregraduado y Neolector, se impartirán nuevos cursos, como el de Acceso a la Universidad para mayores de 25 años y otros concertados con el INEM.

64 / XX LA PROVINCIA DOMINICAL Domingo, 20 de diciembre de 1992

□ RUTAS CANARIAS / Volcán de Montaña de la Santidad

De la Santidad a la eternidad

Sergio Suárez

Uno de los conos más representativos del campo de volcanes cuaternarios de Lomo Magullo, en Telde, el de la Montaña de la Santidad, está en trance de desaparecer como consecuencia de la extracción intensiva de áridos. En la última década ha sido demolida más de la mitad de los nueve millones y medio de metros cúbicos que constituían el edificio originario. Paradógicamente, el corte practicado por la piconera ofrece una rara oportunidad para contemplar sobre el terreno el interior de un edificio volcánico formado por el apilamiento de escorias. Al ritmo actual, la de la Santidad va camino de la eternidad, la inmortalidad que sólo dan los libros de texto y las fotos para el recuerdo.

A unos tres kilómetros al suroeste de la ciudad de Telde se alza una amplia plataforma formada por una leve llanura, que se extiende entre las cabeceras del Barranco de Tundidor, al norte, y el Barranco del Draguillo, al sur. La suave pendiente, que originariamente debió ser una superficie más pronunciada, fue el lugar donde vertieron sus materiales varios volcanes abiertos allí en el Pleistoceno tardío, hace menos de 500.000 años (serie eruptiva III). Este campo de volcanes, que recibe el nombre genérico de Conjunto Volcánico de Lomo Magullo, corresponde a la penúltima etapa de la actividad eruptiva de la Isla. Anterior, por tanto, a la que se desarrolló en Bandama, la Isleta o el noroeste. Testimonio de ese proceso de creación es la misma plataforma de casi 12 kilómetros cuadrados de superficie, pero también la decena de montañas que en otro tiempo fueron volcanes. De oeste a este, estos conos de escorias soldadas están encabezados por La Caldereta (740 m.), la Montaña de las Triguerillas (676 m.), la Montaña de Rosiana (555 m.), la de Juan Tello (551 m.), la Montaña de Aguilar (553 m.), la de Tío Pino (563 m.) y la del Gallego (432 m.), además de la de Cuatro Puertas (320 m.), que prolonga la extensión del campo de volcanes hasta la misma península de Gando. Aún al norte, resta otro volcán, el de la Montaña de Barros (713 m.), sobre el Lomo Magullo, en el margen izquierdo del Barranco de Tundidor.

Y fue sobre esta plataforma formada por escorias, donde surgieron varias fisuras por las que volvió a brotar nuevamente lava hace unos 10.000 ó 12.000 años. Estas aberturas -gracias al viento dominante- elevaron otros seis conos de escorias sobre la plataforma o en sus límites más inmediatos. Así nacieron La Caldereta (449 m.), en el extremo sur del espacio, ya en Ingenio; la Montaña de la Santidad; la Montaña del Melosal (571 m.), al sureste de la anterior; otra nueva erupción en la Montaña de Barros, cuya lengua de lava basáltica forma el Lomo Magullo y sirve de base al barrio homónimo; y por último, los dos volcanes de La Hoya (489 m.), al norte de la Montaña de Barros. Este conjunto de edificios volcánicos se agrupa siguiendo una línea imaginaria que corre de sureste a noroeste, la misma que debió trazar la fisura por la que se abrieron las bocas de los nuevos conos.



SERGIO SUAREZ

Detalle del malpais del volcán, fuertemente alterado.

Modelo de volcán

Pero de entre estos últimos volcanes, el de la Montaña de la Santidad destaca por encima de todos. La génesis de su edificio y su derrame lávico -a pesar de la actividad destructiva de piconeras y campos de cultivo- es un buen modelo para comprender la dinámica que dio origen al paisaje de la zona.

La Montaña de la Santidad, que tiene un aspecto vagamente piramidal y una sección con forma de herradura, se abre en dirección noreste, por un portillo de salida (1) que señala el lugar desde donde corrieron pendiente abajo las lavas vertidas desde la fisura. Los productos volcánicos de proyección aérea, por otro lado, fueron impulsados por el viento para caer y apilarse al suroeste de la brecha, dando lugar al edificio de escorias (2) que hoy se puede ver. Los más finos y volátiles formaron una amplia extensión de lapilli (picón), que se orienta al oeste y al sur del cono. El espesor de este manto de picón varía según la distancia al volcán, los depósitos más alejados tienen menos grosor que los situados al pie del edificio. Sobre los bordes interiores del cráter -mejor que en otro lado- se pueden apreciar las distintas capas de las lavas (3) que se fueron amontonando hasta ganar altura. Contiguo a la Montaña de la Santidad, en el lado norte, se encuentra un pequeño cráter (4), que apenas se eleva 29 metros de altura y alcanza una superficie de 17.000 metros cuadrados, pero que inequívocamente sigue la misma línea fisural de los últimos volcanes de Lomo Magullo. Uno y otro cráter presentan características similares, propias de los aparatos estrombolianos y de una actividad volcánica que se caracteriza por presentar períodos de erupción cortos, como corresponden a las emisiones a través de fisuras. Estas, a grandes rasgos, sólo fueron toscas chimeneas que sirvieron de aliviaderos de cámaras magmáticas de tamaño regular.

Malpaís

Del originario malpais apenas se adivinan los contornos de su superficie, no tanto por la acción erosiva natural como por la actividad humana que dedicó el lugar a cultivos de secano. De todas formas, las lavas se extendieron pendiente abajo en un frente que llegó a desplazarse en tres brazos hasta 1.500 metros del punto de partida. El abanico de lavas, en cambio, tuvo una anchura de un kilómetro, sepultando el relieve anterior entre la Montaña de Rosiana, al sur, y el Lomo de La Palma, al norte. Y fue el agotamiento de la pequeña cámara magmática lo que impidió que las coladas descendieran por debajo de la cota de los 400 metros, llegando sólo a las cabeceras del Barranco de La Rocha, en los cursos de sus tributarios, los de Las Piedras y Madrid.

La superficie del malpais ha sido fuertemente alterada, como prueban las acumulaciones de piedras desplazadas para ganar terreno para los cultivos (5), de ahí el nombre de Lomo de las Piedras. Sin embargo, no ha ocurrido lo mismo con los más de 50 grandes bloques erráticos que tachonan el malpais. Estos bloques escoriáceos, que formaban parte del edificio volcánico, fueron desgajados del cono por las explosiones y arrastrados por la masa lávica hasta detenerse donde hoy se levantan. Muchos de ellos superan los tres metros de altura y están recorridos por numerosas fisuras horizontales y longitudinales que son el resultado de las características del enfriamiento y el asentamiento de las estructuras de estos bloques.



SERGIO SUAREZ

Interior del cráter.

Nota: Los números de una y dos cifras entre paréntesis se refieren a la localización de los lugares citados en el plano adjunto.

Domingo, 28 de febrero de 1993 GRAN CANARIA LA PROVINCIA 23

TELDE

Turcón rechaza que se acondicione el Draguillo para el turismo rural

El grupo ecologista considera que no hacen falta actuaciones para que el hombre pueda visitar la Naturaleza

Soraya Déniz
Telde

El colectivo ecologista Turcón se muestra contrario a la idea del concejal de Urbanismo de Telde, Juan Rodríguez Betancor, de acondicionar el Barranco del Draguillo y el Campo de Volcanes de Rosiana como base para una oferta de turismo rural de gran calidad en Telde, según ha puesto de manifiesto en un comunicado.

Turcón hace alusión a las declaraciones del concejal de Urbanismo, publicadas el miércoles pasado en LA PROVINCIA, sobre el aprovechamiento turístico del Barranco del Draguillo y del Campo de Volcanes de Rosiana y, asimismo, critica que se pretenda encargar a una empresa especializada en infraestructura turística un proyecto para dotar a esta zona de unas condiciones idóneas para ser visitada. El colectivo ecologista estima que "no es necesario acondicionar la naturaleza para que el hombre pueda visitarla" y advierte que "las actuaciones para facilitar el acceso a los espacios naturales, tales como ensanchar los caminos de tierra y asfaltarlos, constituyen el primer paso para destruir la pureza y virginidad de estos lugares, acabando así con el mayor atractivo que poseen".

Asegura el grupo que no está en contra de que se den a conocer "lugares maravillosos, como el Barranco del Draguillo y el Campo de Volcanes de Rosiana", pero sí en la manera propuesta por el Ayuntamiento. Los ecologistas teldenses recalcan que es importante que se conozcan, pues consideran que el conocimiento y estudio de estos espacios es la mejor vía para preservarlos y recuperarlos.

El grupo añade que ha elaborado propuestas alternativas para el conocimiento y disfrute de este espacio por los ciudadanos. Señala que ha organizado diversas rutas por diversos parajes naturales, entre los que han figurado el Campo de Volcanes de Rosiana y el Barranco del Draguillo. En el comunicado se destaca que precisamente ayer volvieron a visitar el Draguillo, concretamente la zona media del barranco. De las excursiones, el colectivo ha obtenido información sobre los valores de estos espacios y con ella está preparando una guía documentada de diferentes rutas a través de éstos. Asimismo, Turcón indica que desde hace varios años viene realizando repobalciones encaminadas, sobre todo, a recuperar el dragonal en del barranco.

En referencia a las mismas declaraciones del concejal de Urbanismo, el colectivo muestra su rechazo a la construcción de un mirador turístico, con restaurante incluido, en la zona conocida como Mesa de Cazadores. En este sentido, apunta que "al construir un mirador artificial que sustituya al natural existente, el lugar podría perder interés" y recuerda que los miradores de Montaña del Helechal y Pico de Bandama han sido un "rotundo fracaso".



ANDRES CRUZ

Dragos en la zona del Draguillo, elementos principales de la vegetación del lugar.

Extracciones ilegales

Por otro lado, Turcón denuncia que se están realizando de nuevo extracciones en Santidad de manera ilegal, según detectaron varios de sus miembros el pasado martes en una visita realizada al Campo de Volcanes de Rosiana. Para el grupo ecologista, "la actividad está totalmente fuera de la ley, ya que no ha solicitado su legalización acogiéndose a lo estipulado en las Ordenanzas municipales de extracción de áridos".

Asimismo, el colectivo exige al Ayuntamiento de Telde que paralice esta extracción hasta que se normalice su situación, es decir, hasta que los explotadores presenten el estudio de impacto ambiental y los planes de restauración, elementos precisos para la concesión de la licencia, según la Ordenanza Municipal para las Extracciones de Áridos.

Los mercadilleros de Jinámar se hallan satisfechos del acuerdo con el Ayuntamiento

S. D.
Telde

Los mercadilleros de Jinámar se encuentran satisfechos del acuerdo alcanzado con el Ayuntamiento de Telde para el ordenamiento de la actividad y el reparto de los beneficios del mercadillo dominical a diversas asociaciones del Valle de Jinámar, según ha manifestado el presidente de la junta del mercadillo, Blas García Rodríguez.

El presidente de los mercadilleros afirma que "el acuerdo sobre el mercadillo de Jinámar, aprobado el pasado 2 de febreo de 1993 por el Ayuntamiento de Telde, recoge las alegaciones presentadas por todos los colectivos implicados en el funcionamiento de este 'rastrillo', especialmente las referidas al reparto de los beneficios a asociaciones del Valle". Añade que por parte de los mercadilleros, el problema de la falta de ordenación de la actividad ha quedado zanjado, aunque advierte que desde la Consejería de Política Territorial del Gobierno canario se está intentando remover el asunto.

El pasado 15 de febrero el consejero José Francisco Henríquez, planteó a la junta directiva del mercadillo una nueva ordenación del rastrillo, que pasa por el cierre del mismo y su traslado a otro lugar, según García, quien indica que ahora corresponde al Ayuntamiento tomar esas decisiones, una vez ha asumido el mercadillo.

GANE UN MILLON CON MERCEDES-BENZ

► Ya puede hacer realidad uno de sus sueños: Tener un Mercedes-Benz.

► Ahora además, con una Extraordinaria Oportunidad: SORTEAMOS UN MILLON DE PESETAS POR CADA CINCO COMPRADORES.

► Flick Canarias pone a su alcance esta Gran Oferta limitada a vehículos nuevos en stock del modelo Mercedes-Benz 190 E 1.8, con un completo equipamiento de serie: Dirección Asistida, Faros de Niebla, Botiquín, Cierre Centralizado de Puertas, Alzacristales Eléctricos Delanteros, Radio Cassette Blaupunkt Atlanta y Catalizador.

► El millón de pesetas se sorteará en el transcurso de una cena con los cinco compradores y acompañantes.

► Oferta válida hasta fin de existencias.

► Le informaremos en el 37 07 11 y... ¡Venga a estrenar su Mercedes!

Avda. Escaleritas, 110 - 112
35011 Las Palmas de Gran Canaria
Teléfono: 37 07 11. Fax: 20 65 12

Mercedes-Benz

FLICK CANARIAS, S.A.

GRUPO FLICK

Martes, 1 de junio de 1993 GRAN CANARIA LA PROVIN

TELDE

Los ecologistas dicen que la zona volcánica de Rosiana puede sufrir extracciones de áridos

Turcón critica que la revisión del Plan General no protege debidamente el campo de volcanes y teme que peligren sus valores geográficos y arqueológicos

Soraya Déniz
Telde

El campo de volcanes de Rosiana, de unas 2.740 hectáreas y situado cerca del límite natural de Telde con el municipio de Ingenio, puede convertirse en una futura zona de extracción de áridos o en una pista de circuitos deportivos en pista de tierra para vehículos todo terreno, según advirtió el colectivo ecologista Turcón en las alegaciones presentadas el pasado 26 de mayo en el Ayuntamiento de Telde contra la revisión del Plan General de Ordenación Urbana (PGOU), aprobada inicialmente en pleno a finales de abril.

En la misma alegación, Turcón añade que se ha modificado el régimen de edificación en este espacio, ya que la revisión del PGOU permite casas de dos plantas dentro de parcelas mínimas de 2,5 hectáreas.

Los ecologistas indican que el documento de planeamiento no contempla la totalidad del campo de volcanes de Rosiana como zona de Especial Protección Ecológica, dejando una parte como Suelo Rústico de Protección al Paisaje. Precisamente son esas zonas de Suelo Rústico las que podrían verse afectadas por futuras extracciones de áridos o por circuitos de vehículos. Consideran que ninguno de los usos indicados es compatible con la conservación de un espacio como el campo de volcanes de Rosiana, catalogado como uno de los espacios a proteger en el Plan Especial de Protección de los Espacios Naturales de Gran Canaria (Pepen) elaborado por el Cabildo.

Asimismo, piden que se catalogue el Caserío de Rosiana y el de la Hoya de Santidad como edificaciones de gran valor patrimonial y que se los someta a operaciones de conservación y rehabilitación.



ANDRES CRUZ

Montaña de Santidad, incluida en el campo de volcanes de Rosiana.

Estudios serios

Por otro lado, el grupo ecologista adjunta a las alegaciones estudios realizados por especialistas en vulcanología, arqueología y botánicos. Los estudios de los vulcanólogos revelan que todo el campo de volcanes de Rosiana, en el que se encuentran los barrancos del Draguillo, Tundidor, Aguatona, así como las montañas de Rosiana, de Tio pino, Santidad, Barros y los volcanes de la Hoya, se formó como consecuencia de las erupciones más recientes de la isla de Gran Canaria, y confieren gran valor al material geológico que puede hallarse en el lugar.

En el mismo lugar está presente la huella prehispánica, en forma de restos arqueológicos procedentes de asentamientos poblacionales o de necrópolis.

En cuanto al valor ecológico, en la documentación aportada por Turcón se subraya que a lo largo de todo el campo de volcanes de Rosiana se encuentran zonas de abundante acebuchal e importantes colonias de dragos, así como otras especies endémicas de Canarias.

El colectivo recalca que es necesario que este lugar extraordinario en la isla cuente con la máxima protección posible para evitar las extracciones ilegales de áridos, los vertederos incontrolados y las construcciones sin licencia, actividades que abundan en la zona. Recuerdan como ejemplo la desaparición, día a día, del Volcán de Santidad.

Cúmulo de valores de identidad ca

S.Déniz

El campo de volc
Rosiana se revela c
cúmulo de valores
identidad propia de
Canarias, según se
de la documentació
tada por Turcón en
gaciones. Así, el pr
gar constituye un
de la morfología v
del archipiélago.
hay numerosos det
la flora y la fauna e
y secretos sobre l
guos pobladores. E
tres pilares encuent
cón razones para qu
clare zona de Espec
tección Ecológica.

● **Hablan las piedr**

"Se trata del p
campo de volcanes
Canaria, con ma
procedentes de eru
del Cuaternario A
Destaca la alinea
volcanes que va de S
Noroeste, compue
las montañas de
Santidad, Los Barr
dos volcanes de l
(montañas del Alt
de Tio Bartolo).

● **La razón vegetal**

Acebuches, tabai
runas y dulces, ca
retama blanca, orob
vas de risco, verode
greras y hasta drag
ponen el paisaje ve

● **La huella aborig**

Está presente d
montaña de Cuatro
hasta el barranco d
guillo, donde las cu
tificiales usadas com
conviven con las fu
del Cabezo. En la n
de Juan Tello hay
crópolis, en la qe se
traron más de 30 cu
nerarias en la décad
cuarenta.

Los vecinos de Balcón de Telde ofrecen una alternativa de ubicación a los equipamientos

S. Déniz
Telde

La junta directiva de la asociación de vecinos Santos Reyes de Balcón de Telde propone al Ayuntamiento que los equipamientos sociales y comerciales del barrio se sitúen en el márgen norte de la calle Jack Lewis.

En los escritos presentados ayer en las oficinas municipales, tanto por la asociación como por cada vecino o propietario de parcelas en el urbanización, los afectados indican que el suelo de la zona propuesta para los equipamientos es rústico, con lo que el precio de la expropiación sería menor que el de las parcelas urbanas sobre las que la revisión del Plan General de Ordenación Urbana (PGOU) de Telde prevé estos equipamientos.

Los vecinos añaden que incluso puede salir gratis la expropiación, siempre que el Ayuntamiento considere compensar al propietario recalificándole terrenos rústicos en urbanos. Destacan que las parcelas propuestas tenían condición de urbanas con anterioridad al PGOU de 1986.

En el nuevo escrito, reiteran las alegaciones individuales y de la propia asociación, presentadas el pasado día 18 en el Ayuntamiento, a la vez que recuerdan al concejal de Urbanismo, Juan Rodríguez Betancor, que se comprometió el pasado 11 de mayo, en una reunión con los vecinos, a tener en cuenta varias de ellas y a estudiar la referente a la reducción y cambio de ubicación de los equipamientos. En sus alegaciones, los vecinos requerían que se aplicara una sola ordenanza de construcción en toda la urbanización, así como la ampliación del límite de suelo urbano para incluir aquellas parcelas que eran urbanas con anterioridad a la aprobación del PGOU de 1986.

Por otro lado, los miembros de la asociación responden al concejal que esperarán hasta el 15 de septiembre para que el Ayuntamiento estudie la posibilidad de otorgar licencias de obra en el barrio sin esperar a la definitiva revisión del Plan General, de acuerdo con la propuesta realizada por él en la citada reunión del pasado mes de mayo.

Finalmente, hay que indicar que, amparándose en la imposibilidad de construir en Balcón de Telde, porque así lo prohibe la ley, los vecinos han recurrido el padrón del Impuesto sobre Bienes Inmuebles (IBI), en el que se les cobró la cantidad correspondiente al coeficiente de edificabilidad. En los recursos individuales presentados en las ofi nicipales la semana p vecinos reclaman que vuelva el dinero c diente al citado co dado que no pueden por la prohibición de licencias en esa zona sobre el Ayuntamier



Urbanización de Balcón de Telde.

RUTAS DE MONTAÑA

Javier Martínez



Riscos en el tramo medio del Barranco del Draguillo.

Barranco del Draguillo

Los datos

- ▶Desnivel: 520 mts.
- ▶Horario: 5h 15'
- ▶Kms. aprox.: 11
- ▶Punto de Partida: Carretera 816, km. 22,8 de Telde a Ingenio.
- ▶Punto de Llegada: El mismo
- ▶Dificultad: 0

bre (766 mts.) junto a ella. Se sigue la pista a la derecha, hacia el norte, que termina junto a una vieja construcción en el Barranco de Tundidor, desde la que se ven los profundos cortes practicados en las laderas para la construcción de un presa, obra actualmente paralizada. (700 mts. 1h). Este barranco se denomina más abajo 'de la Palma' y confluye con el de San Miguel al este de Lomo Magullo.

Se regresa por la misma pista tomándose un ramal que se dirige hacia el este, tiene una cadena en su arranque y da acceso a la gran plataforma cultivada de los Llanos de los Morales. Hacia el norte se ve el campo de volcanes de Rosiana y Santidad, este último demolido por su fachada sur a causa de la implacable extracción de picón. Hay que descender por los diversos



Un espacio de fibertad

Tres bellísimos dragos que emergen de la plataforma de Los Llanos de Melosal, los volcanes y una era antiquísima para la trilla dibujan el perfil de un espacio protegido por sus valores naturales y culturales, que cobija a una vegetación y avifauna endémicas, manifestaciones geomorfológicas de singular interés, testimonios etnográficos y restos arqueológicos. El parque volcanológico de Rosiana suma valores paisajísticos de primera magnitud que, a juicio de los ecologistas, podrían verse gravemente alterados con la construcción de un centro penitenciario de alta seguridad como la proyectada por el Ministerio del Interior.

Prisionero de su belleza



Grupo de senderistas sentados a la sombra de los Dragos del Gamonal (2001)



LA POLÉMICA DE LA CÁRCEL, EL RECHAZO DEL AYUNTAMIENTO

El Consistorio reforzará la protección que posee el paraje natural de Rosiana

El alcalde anunció ayer que con la revisión del PGOU se incrementará, si cabe, el grado de preservación del campo de volcanes donde Interior pretende construir la nueva prisión

CARMELO J. OJEDA
Telde

■ El Ayuntamiento de Telde no variará un ápice en la nueva revisión de la ordenación territorial del municipio la actual calificación de suelos de especial protección ecológica y paisajística que el Plan General de Ordenación Urbana asigna a los terrenos del campo de volcanes de Rosiana, donde el Ministerio del Interior inició los trabajos de sondeos con vistas a la construcción de una macrocárcel que han sido paralizados por la Corporación municipal por ejecutarse sin licencia.

Es más, ayer, el alcalde, Francisco Santiago, anunció que «si cabe» desde el punto de vista urbanístico el Ayuntamiento se inclinará por «reforzar» las protecciones que pesan sobre este paraje natural del territorio municipal, que alberga a uno de los campos vulcanológicos mejor conservados y representativos del último episodio eruptivo en la historia geológica de Gran Canaria.

El primer edil matizó que esta decisión obedece a que en el avance del nuevo Plan Insular de Ordenación de Territorio (PIOT) se deja una puerta abierta a la posibilidad de implantar infraestructuras de carácter general en Los Llanos del Melosal.



Los Llanos del Melosal están calificados como espacio de especial protección ecológica y paisajística.

Exigencia

Avanzó Francisco Santiago que la orientación que el Ayuntamiento teldense dará a la revisión del PGOU es de «flexibilidad» para las zonas del municipio «donde el uso del suelo no tenga ningún interés y los cambios o modificaciones puedan contribuir a la articulación estructural del territorio», pero aclaró que, en cambio, «la Corporación será muy exigente en la protección de los bienes paisajísticos, ecológicos y naturales, reconocidos históricamente por los ciudadanos, para evitar que el desarrollismo que se le imprime a las políticas urbanísticas en Gran Canaria pueda afectar a estos espacios protegidos».

Explicó que «el conflicto entre un Plan General de Ordenación Urbana y un Plan Insular se resuelve generalmente con una política de mayor calado proteccionista por parte del planeamiento insular, planteamiento que no ocurre con el nuevo PIOT, todavía sin aprobar, que actúa más para desproteger que para preservar, desvirtuando el espíritu proteccionista que primaba en el primer texto aprobado por el Cabildo Insular».

El alcalde reafirmó ayer «lo que dijimos en 1997, cuando descartamos ya la posibilidad de construir una macrocárcel en Rosiana», la posición contraria a que un centro penitenciario de alta seguridad con capacidad para más de 1.000 reclusos pueda encajar en el territorio municipal.

Al respecto, subrayó que «no existe en Telde, a una cota de 300 metros sobre el nivel del mar, un espacio para colocar un edificio de esa envergadura, y mucho menos puede concebirse en un lugar protegido por sus valores paisajísticos y ecológicos como el campo de volcanes de Rosiana».

Santiago critica la filosofía del nuevo PIOT y culpa de ello al Partido Popular

● El planeamiento insular desprotege áreas de interés natural

C. J. OJEDA
Telde

■ El avance del nuevo Plan Insular de Ordenación del Territorio de Gran Canaria fue ayer blanco de las críticas del alcalde, Francisco Santiago, por rebajar la protección del paraje natural de Los Llanos del Melosal y calificarlo como suelo agrícola de especial protección con usos compatibles con la instalación de equipamientos generales.

Según Santiago, la modificación del PIOT respecto a la zona de Rosiana, calificada en el documento aún vigente como Área Insular Protegida, es producto de la «política de marcado acento desproteccionista que el Partido Popular ha impuesto en la revisión del planeamiento insular, en consonancia con la normativa estatal del suelo».

Por otro lado, el alcalde respondió a las críticas de los ecologistas de Turcón, que acusan al Ayuntamiento de no haber propuesto en sus alegaciones al nuevo PIOT una mayor protección para Rosiana. Al respecto, comentó que «la Corporación ha contestado a todo el PIOT en los plazos previstos y ha solicitado la ampliación de éstos para estudiar con más profundidad todas las propuestas que figuran en el nuevo planeamiento de la Isla». Además, dijo que es «muy difícil» que el nuevo PIOT se apruebe «tal cual está», ya que el órgano competente para su aprobación es el Consejo del Gobierno de Canarias y «no el Cabildo o Política Territorial».

La SIEP suspende las prospecciones y retira las perforadoras del Melosal

La empresa especializada en trabajos de prospecciones a la que la Sociedad de Infraestructuras y Equipamientos Penitenciarios encargó el estudio geotecnico de los terrenos volcánicos de Los Llanos del Melosal suspendió, ayer al mediodía, las perforaciones y procedió a retirar del lugar toda la maquinaria que venía utilizando para realizar las perforaciones, dando así cumplimiento a la orden municipal que le emplazaba a paralizar las labores, con la advertencia de precintado de la maquinaria si no lo hacía en el plazo de 48 horas.

El portavoz de la plataforma anti-prisión de Ingenio, Fernando Peña, se desplazó ayer a Los Llanos del Melosal y comprobó, según informó a este periódico, «la retirada de las máquinas perforadoras». Según el representante vecinal, «en el lugar se encontraba un vehículo del Gobierno de Canarias, lo que me llamó poderosamente la atención».

Por otro lado, ante el anuncio efectuado ayer por la sociedad estatal SIEP de que solicitará en los próximos días permiso al Ayuntamiento de Telde para reanudar las prospecciones en Los Llanos del Melosal, el alcalde, Francisco Santiago, dijo ayer en rueda informativa que la institución municipal no concederá a la SIEP ninguna licencia, reiterando lo que viene afirmando desde que el Consistorio tuvo conocimiento de las catas promovidas en el campo de Rosiana por la empresa participada por el Ministerio del Interior.

El primer edil manifestó que «siempre que el Ayuntamiento cuente con cobertura legal, se opondrá a la concesión de un permiso para la realización de estos sondeos en un paraje protegido por el Plan General de Ordenación Urbana». Agregó Santiago que «la Sociedad de Infraestructuras y Equipamientos Penitenciarios tiene el derecho a pedir y nosotros la virtud de no dar».

Además, el alcalde juzgó de «excusas débiles» los argumentos esgrimidos por la sociedad estatal para no solicitar permiso al Consistorio teldense para ejecutar el estudio geotécnico.

El primer edil teldense dijo, finalmente, que ha tenido conocimiento por medio de la prensa de las intenciones de la SIEP de pedir esta licencia y aseguró que «esta forma de actuar sólo se puede entender desde el campo de las intrigas propias de quienes gobiernan actualmente el país».



Varias máquinas perforadoras partían ayer en los sondeos del Melosal.

16 GRAN CANARIA
Domingo, 29 de junio de 2003
LA PROVINCIA | DIARIO DE LAS PAL

Telde

La extracción de picón en la montaña de Santidad podrá continuar al no sobrepasarse los límites establecidos

Una nueva sentencia del TSJC echa por tierra la intención del Ayuntamiento de impedir, tras 25 años de trabajo, las excavaciones en el campo de volcanes de Rosiana

Antonio José Fernández
TELDE

Las extracciones de picón que se vienen sucediendo en la Montaña de Santidad y en el campo de volcanes de Rosiana desde el año 1978 podrán continuar sin impedimento alguno a pesar de la 'guerra' que el Ayuntamiento de Telde y el colectivo ecologista Turcón le tienen declarada al propietario de la cantera, Teófilo López, desde hace al menos cinco años.

Una sentencia emitida el pasado mes de mayo por la sección segunda de la Sala de lo Contencioso-Administrativo del Tribunal Superior de Justicia de Canarias (TSJC), y a la que ha tenido acceso este periódico, acaba de estimar un recurso que el propietario de los terrenos interpuso ante el decreto dictado en 1998 por el anterior alcalde de Telde, Francisco Santiago, quien consiguió paralizar las actividades en aquel lugar y exigió la restauración del espacio después de que se hubiesen retirado ya del entorno al menos ocho millones de metros cúbicos de piroclastos para su reconversión en materiales de construcción.

La historia es bien sencilla: en 1978 López obtuvo de la sección de Minas de la Delegación Provincial del Ministerio de Industria una autorización para comenzar con las extracciones en sus propiedades, cosa que ratificaría poco después una licencia municipal.

En aquellos primeros trámites, el propietario aportó un plano de situación al objeto de localizar el lugar donde estaba el picón y el punto en el que, siempre según la autorización minera, iba a comenzar la extracción. "Esto", matiza Arturo Monsalve Díaz, abogado de López, "no significaba que las marcas que se incluían en aquel documento pudieran delimitar el área de trabajo", sino el lugar en concreto en el que empezarían las 'mordidas' de las máquinas.

El caso es que con el paso de los años el Ayuntamiento intentó poner punto y final a la obtención de picón en Santidad aduciendo una presunta agresión al Medio Ambiente en un paraje protegido, a posteriori, por el Plan General de Ordenación Urbana y por el Plan Insular de Ordenación del Territorio (PIOT) dado su valor geomorfológico y paisajístico.





Zona de extracción en la Montaña de Santidad; sobre estas líneas, Arturo Monsalve, abogado del empresario Teófilo López. | ANDRÉS CRUZ / JUAN GREGORIO

EXCESOS. Fue en julio de 1998 cuando se conminó a López a cesar en los trabajos "por haberse excedido supuestamente en los límites establecidos" y a proceder a la restauración de la oquedad generada en Rosiana. Al empresario se le abrieron tres expedientes y se le dieron tres meses de plazo para invertir alrededor de 152 millones de pesetas en esta labor, pero lejos de estar de acuerdo con la medida, el titular de la piconera, recuerda Monsalve Díaz, se dirigió a los tribunales y obtuvo en una primera resolución del TSJC la suspensión judicial de aquel decreto, suscitando las quejas de los ecologistas y de la Institución.

En febrero de 1999 una nueva orden del alcalde, la tercera, volvió a apagar los motores de las máquinas, pero el 12 de marzo se reanudaban las labores extractivas tras ampararse el dueño de la piconera en otro auto del tribunal que anulaba aquella medida.

Desde entonces, se ha seguido sacando picón de la montaña, concretamente sobre una superficie de casi 300.000 metros cuadrados emplazada en el flanco suroeste de Santidad, en una tarea que ha hecho que el cono pase de 706 metros de altura que tenía originalmente hasta 655.

El letrado que ha ganado la nueva sentencia matiza que "si hay alguien culpable en la no definición de los límites autorizados de extracción es el propio Ayuntamiento, que cuando concedió la licencia hace ahora 25 años no acotó la zona extractiva".

Daños y perjuicios

Espacio. El campo de conos de Rosiana es uno de los ejemplos más significativo del vulcanismo reciente de la Isla.

Protección. El Plan General de Ordenación Urbana de Telde otorga protección al espacio valor paisajístico y morfológico. La ordenanza reguladora de extracción de 1996 y su revisión posterior no afecta a la concesión en litigio, que es de 1978.

Daños. López aseguró en su momento que su piconera abastecía a 11 compañías de prefabricados y mantenía de forma indirecta a 20.000 familias. El cierre de la actividad hubiese provocado "graves perjuicios", dijo.

Agenda

Teléfonos de interés

Centros oficiales

Ayuntamiento	928 139
Policía Local	928 139
Cruz Roja	928 682
Protección Civil	928 693
Policía Nacional	928 704

Centros sanitarios

San Juan	928 703
San Gregorio	928 703
Las Remudas	928 703
Valle de Jinámar	928 71
San José Longueras	928 695
Ojos de Garza	928 137
El Calero	928 302
Lomo Magullo	928 573

Otras entidades

Casa Museo	928 691
Casa de la Cultura	828 013
Casa de la Juventud	928 680
Casa de la Condesa	928 71
Biblioteca San Juan	928 690
Correos	928 692
Taxis	928 703 800 / 694
Juzgados	928 698
Aeropuerto	928 57
Basílica San Juan	928 690
Igl. San Gregorio	928 690

FIESTAS

Hoya Aguedita y La Primavera
Se celebran las fiestas en hon
Santa Águeda que recogen e
programa de actos de hoy un
tido de fútbol infantil (10.
carrera de carretones (11.30),
fútbol (12.30), una obra de te
(19.00) y una escala en Hi Fi
elección de la reina y mister in
til de las fiestas (20.00).

Ejido
Las fiestas en honor a San P
Apóstol y Nuestra Señora
Carmen organizan los siguie
actos: carrera de caballos (12.
levantamiento de arado (13.0
"Gran bocadillo de chor
(13.30), la misa y procesión (1
y una gran gala artística (21.00

La Breña
El barrio celebra sus fiestas p
mles y el programa de actos
ge este mediodía (14.00) un
de espuma y verbena del sola

Higuera Canaria
El barrio celebra esta tarde (1
la misa y procesión en hon
patrón.

Caserío de Gando
Las fiestas patronales del b
recogen para hoy la celebra
de una fiesta infantil (19.00).

EXPOSICIONES

Telde y Arencibia Gil
Está expuesta en las salas
ermita de San Pedro Mártir,
al Centro de Atención Espe
zada (CAE) de San Juan, y
Casas Consistoriales de la pl
muestra *Telde en la obra de Arencibia Gil*, sobre la rela
con la ciudad de este artista
Recoge 60 obras que se po
ver hasta el próximo mes de
tiembre. Un instituto del
lleva el nombre de este ilu
creador de fama regional.



La comisión de investigación sobre la Policía, en marcha

G. FLORIDO
TELDE

■ El expediente de información reservada abierto por el grupo de gobierno para esclarecer la denuncia de dos supuestos casos de corrupción en la Policía Local ya está en marcha.

Esta especie de comisión de investigación a escala local, integrada por el edil de Policía, Carmelo Reyes, y el letrado municipal Marcos Falcón, ha empezado a tomar declaración a algunos de los funcionarios y políticos implicados en esta polémica.

Este equipo nace después de que PP y Ciuca, los dos partidos que conforman la alianza política que gobierna en Telde, sacaran a la luz pública un informe sobre los servicios que presta el Ayuntamiento que encargó el anterior ejecutivo municipal de CC en el año 2000 y en el que figura, entre sus conclusiones, la detección de dos policías locales acusados de supuestas prácticas de corrupción y de soborno. No se citan nombres ni datos más precisos, pero tampoco se ha localizado a la empresa autora del estudio, Gabinete 10, según se informó poco antes de que se creara esta comisión. En principio, ayer compareció en el Consistorio el anterior jefe de la Policía Local, Carlos Acín, hoy responsable de los efectivos municipales de Santa Brígida, y para estos días han sido citados otros agentes y ediles de CC, hoy en la oposición.



En la imagen, el edificio de la Casa de la Cultura de Telde. JUAN CARLOS SUÁREZ

Creación de cuatro empresas municipales de gestión directa

La Comisión Informativa de Economía aprobará mañana viernes el expediente de creación y puesta en marcha de cuatro empresas municipales que se responsabilizarán de la gestión directa de las competencias atribuidas a las delegaciones de Educación, Cultura, Deportes y Desarrollo Local. Esta propuesta, auspiciada por la mayoría gobernante (PP-Ciuca), quedó sobre la mesa en el último pleno ordinario a instancias de las formaciones que sustentan el pacto en el poder. La razón, la necesidad de «sustanciar» el expediente.

Fiestas patronales del Valle de Jinámar

■ El núcleo residencial de promoción pública del Valle de Jinámar prepara sus fiestas patronales en honor de Nuestra Señora del Valle. El programa de actos lúdicos y populares abarca hasta el 6 de junio. La elección de la reina infantil, a las 19.00 horas, marcará hoy el inicio de estos festejos. El evento contará con el concurso de la murga Los Trilocos y de varios grupos de hip-hop.

El Centro de la Mujer organiza actividades

■ La Concejalía de la Mujer está realizando durante este mes una serie de actividades con alumnos del Centro de la Mujer. Cabe destacar, entre otras, la ruta por el barranco de los Cernículos, que tuvo lugar este martes, y las visitas organizadas para los próximos días al Centro de Talasoterapia del Hotel Gloria Palace y al Museo de Piedra de Ingenio. Se prevé también un recorrido por el barrio histórico de San Francisco.

Programa de creación de empresas

■ El alcalde, Francisco Valido, y la concejala de Desarrollo Local y Pymes, Mari Carmen Castellano, recibirán mañana al subdirector general de la Fundación Incyde, Javier Collado Cortés, y al presidente de la Cámara de Industria, Comercio y Navegación de Las Palmas, José Miguel Suárez Gil. La reunión será en las Casas Consistoriales. Se presentará el programa de creación y consolidación de empresas.



En la imagen, bloques erráticos de lava dispersos en el paisaje de Rosiana. ICA

El Cabildo aprueba proteger el campo de volcanes de Rosiana

El Patronato de Espacios Naturales informó favorablemente la propuesta de Turcón • El Gobierno tendrá la última palabra

GAUMET FLORIDO
TELDE

■ El Patronato Insular de Espacios Naturales Protegidos aprobó en su sesión de ayer informar de forma favorable la propuesta de los ecologistas de Turcón de declarar como Paisaje Protegido el campo de volcanes de Rosiana, situado a la altura de Lomo Magullo. La idea es que esta medida afecte a unas 2.000 hectáreas, la superficie necesaria para garantizar la conservación del que es uno de los conjuntos eruptivos más importantes de Gran Canaria, que atesora múltiples recursos geológicos, biológicos, arqueológico-etnográficos y paisajísticos.

La iniciativa, planteada por Turcón en una memoria descriptiva presentada en la Corporación insular el pasado 12 de abril, no presentaba límites territoriales para el espacio objeto de la protección, pero, según el comunicado remitido por el Cabildo, el patronato acordó acotar la zona acogiéndose a los límites que ya propuso en 1987 el Plan Especial de Protección de Espacios Naturales de Gran Canaria, el más conocido como Pepen.

Aquel expediente, que empezó a elaborarse en 1983, planteaba proteger una superficie total de 2.739 hectáreas, pero a éstas ha habido que descontar ahora las 234,5 hectáreas ya incluidas en el Monumento Natural del Draguillo, y la zona de la Montaña de Cuatro Puertas.

Este espacio, que incluye cuatro barrancos, abarca un conjunto único en Gran Canaria que presenta una espectacular alineación de nueve volcanes (Santidad, Rosiana, La Caldereta, Las Triguerillas, El Melosal, Juan Tello, Aguilar, Tío Pino y El Gallego).

Este visto bueno que ayer dio el Patronato inicia un procedimiento largo. Ahora el Cabildo deberá encargar la redacción de un documento técnico, y después será el Gobierno de Canarias el que accederá al expediente, lo pondrá en información pública y le dará audiencia a los municipios afectados antes de su aprobación.

CC ve «inadmisible» la idea de dejar que el alcohol patrocine las fiestas

La ex edil de Servicios Sociales confía en que el alcalde dé marcha atrás al cambio de una ley, la del botellón, «que él mismo aprobó»

G.FLORIDO
TELDE

■ La ex concejal de Servicios Sociales en el gobierno anterior de CC, Francisca Hernández, ha calificado de «inadmisible» la idea de la Concejalía de Sanidad de cambiar algunos artículos de la Ordenanza Municipal Reguladora del Consumo y la Venta de las Drogas Institucionalizadas (alcohol y tabaco) para permitir que empresas vendedoras de bebidas alcohólicas puedan patrocinar actos municipales y ayuden al Consistorio a financiar fiestas como el Carnaval.

La edil se mostró especialmente crítica con el afán económico de la iniciativa. «Es una irresponsabilidad como la copa de un pino por parte de toda una concejal de Sanidad y Juventud», en alusión a la edil actual de este departamento, Raquel León. Cree Hernández que si hacen falta recursos, hay otras fórmulas para encontrarlos, pero que nunca puede recurrirse a algo «que va contra la obligación de la Administración de fomentar valores y mejorar los patrones de consumo». Entiende que propaganda es igual a consumo y que, por tanto, consentir esa publicidad es incitar a los jóvenes a que beban alcohol.



Francisca Hernández. CN

Confía en que el alcalde, Francisco Valido, dé marcha atrás a «una iniciativa que choca con una ley que él mismo aprobó cuando estaba en CC».

«Dice que lo hace para equiparar Telde a la capital cuando en realidad la capital siempre ha ido detrás de Telde, y la prueba es que hace 15 días que anunciaron que están preparando una ordenanza similar».

La acusa de «ser incapaz de gestionar» y de «no reunirse con colectivos ni con los jóvenes».

Campo de volcanes de Rosiana. Los conos se suceden con sus coladas y sus paisajes de picón » Tres dragos imponentes miran al horizonte en El Gamonal » A los pies de Santidad le dará sombra un bosque de olivos



ÁLVARO MONZÓN

Tierra de volcanes. *Los conos, como este del Melosal, dominan este paisaje de las medianías de Telde. Sólo el color de las flores le roban protagonismo.*





Gamonas. *Arriba, foto detalle de la flor de una gamona, que da nombre a estos predios. Debajo, estructura para captar agua de lluvia.*



El Cortijo. *Este caserío abandonado está en lo alto de un lomo. Algunas de sus casas conservan viejas techumbres de madera, auténticas reliquias.*





Bosque curioso. *Justo a los pies de la piconera de Santidad descubrirá una arboleda de olivos y algarroberos (foto de la izquierda). Pruebe a sentarse a su sombra y a disfrutar del silencio. Son la antesala del lomo en el que todavía sigue en pie, a duras penas, el abandonado caserío del Cortijo.*



Caserío. *Hoy el pueblo de Rosiana está abandonado, pero el Nomenclator de 1850 le asignaba unos 50 residentes, con una presencia permanente a lo largo de un siglo y medio. Hasta los años 70 tenía gente registrada. De las casas que quedan, llama la atención la vieja casona de la imagen de la derecha.*

EL RECHAZO POPULAR LA SALVÓ



Casi va la macrocárcel. El ecologista Álvaro Monzón advierte de que hoy es posible disfrutar de este paisaje, propuesto para declararlo Espacio Natural Protegido, gracias a la participación ciudadana. En otra época se pretendió construir la macrocárcel (la que hoy se levante en Juan Grande) en este lugar, y la sociedad de Telde e Ingenio la rechazaron. Hoy los impactos se restringen a la extracción de picón de la Montaña de Santidad, que antaño tuvo cima y que hoy está desmantelada.

Valor didáctico. El lugar conserva valores suficientes para crear un aula de la naturaleza.

Innumerables rutas. Permite variados itine-

TRES DRAGOS CENTENARIOS

En la ruta podrá contemplar los tres dragos centenarios de El Gamonal. Este arbusto, junto con otras muchas especies, forma parte del bosque termófilo. Palmeras, acebuches, sabinas, lentiscos, almácigos, orobales, retamas blancas y dragos dominaban el paisaje de las medianías de Gran Canaria hace siglos. Las construcciones y la rotulación de parcelas han propiciado la desaparición de muchos de estos árboles. Encontrar, en medio de la estepa, un par de viejos dragos, resulta cuanto menos atractivo para el caminante. Y reposar bajo su sombra es todo un placer. También Rosiana alberga buenas poblaciones de aves esteparias como las calandrias y los pájaros



GRAN CANARIA

Malestar entre los vecinos de Barranco Hondo

Se oponen al traslado de la Virgen de Fátima a Juncalillo, cuando están en plenas fiestas

siete islas



LANZAROTE

Acaba la vista por los baños de Mancha Blanca

La segunda sesión volvió a tener carácter maratoniano, como en la cita del jueves





FUERTEVENTURA

La Reserva de la Biosfera, contra Medio Ambiente

Su Consejo Científico se opone a las instalaciones militares en la zona de La Muda

LA PALMA

Reparar La Laguna costará unos 9 millones

Los técnicos insisten en que el embalse de Barlovento no sufre daños estructurales

La Mochila de CANARIAS7. La quinta ruta de la colección, que se entrega mañana de forma gratuita junto al ejemplar del periódico, se adentra en el campo de volcanes de Rosiana » Son 9 kilómetros de caminata

RUTA DE LAVA BAJO LOS DRAGOS

La Mochila de CANARIAS7 le lleva esta semana a caminar sobre la lava. El díptico que se entrega mañana de forma gratuita junto al ejemplar del periódico le propone una ruta por uno de los campos de volcanes más importantes de Gran Canaria, en los predios de Rosiana, en Telde. El colofón son tres dragos imponentes.

CANARIAS7 / LAS PALMAS DE GRAN CANARIA







Piedras y flores. *Arriba, de izquierda a derecha, caminante entre tabaibas, curioso y bonito ejemplar de la flora de la zona y detalle del frontis de una casa en ruinas frente a un campo de margaritas. Abajo, impresionantes bloques de lava que dejó la colada en mitad del paisaje.*



ARCADIO SUÁREZ

La ruta es un poco larga, de nueve kilómetros, pero no tiene apenas dificultad. Los paisajes le harán olvidar el cansancio que pueda sobrevenirle. Discurre por uno de los mejores ejemplos de vulcanismo reciente que hay en Gran Canaria, en la zona de Rosiana, en Telde, y tiene un trazado circular. Todo lo que necesitará saber de la caminata lo encontrará mañana domingo en el díptico que se le entregará de forma gratuita con el ejemplar del periódico, desde fotografías a todo color a un mapa del recorrido, una descripción detallada del itinerario y varias propuestas que descubrir en la zona.

Este singular enclave volcánico se halla muy cerca de Lomo Magullo. El sendero parte de la llamada carretera de Los Picos, la que sube a Cazadores por El Ejido, y le conduce sobre la lava al encuentro del Lomo de las Piedras, de dos pintorescos caseríos, de un bosque de acebuches y algarroberos y, como colofón, de tres dragos centenarios e imponentes que parecen dominar el horizonte en El Gamonal.

Es una caminata para hacerla relajado, sin prisas. Hay que detenerse para disfrutarla y lo mejor es iniciarla tempranito, entre las ocho y las nueve de la mañana. No olvide que pateará entre volcanes y sobre lava, por lo que el calor, si pega, pega bien, y es mejor evitarlo en horas punta. Por lo demás, casi todo el sendero es llano, salvo la subida por El Gamonal, que incluye un repecho no excesivo pero que le exigirá algún pequeño esfuerzo.

Esta será la quinta ruta de las 35 que componen la colección de La Mochila de CANARIAS7, estructurada en dípticos confeccionados expresamente para que le acompañen y le guíen durante la caminata. Incluye varias propuestas para alojarse y comer por la zona si quiere aprovechar el viaje para conocer



TRES HORAS DE SUAVE PATEO

■ **Circular.** La caminata por Rosiana es muy sencilla, aunque un poco larga, pero tiene la ventaja de que apenas incluye cuestas y que tiene un trazado prácticamente circular. El punto de llegada está a esca-

■ **Mapa y servicios.** Como todos los dípticos de la colección La Mochila de CANARIAS7, la ruta que se entrega mañana contiene un mapa detallado que le guiará sus pasos para hacer la caminata y también de una descripción exhaustiva sobre el



CANARIAS 7. SÁBADO 1 NOVIEMBRE 2014

Turcón y vecinos de Lomo Guinea paran los tractores en la cantera de Santidad

» Denuncian que la explotación no posee licencia de Minas

G.F./ TELDE

■ Vecinos del cercano barrio de Lomo Guinea y miembros de Turcón llevaron a cabo ayer una acción directa en Santidad y se plantaron delante de los tractores para evitar que siguieran trabajando en la cantera de extracción de áridos que está operativa desde hace años y que entienden que ya no cuenta con licencia.

Encabezados por el presidente de Turcón, Honorio Galindo, exhibieron una pancarta en la que instaron al cierre de una actividad a la que, según aseguran, se le ha caducado la autorización administrativa del departamento de Minas del Gobierno canario tras el fallecimiento de su adjudicatario inicial, Teófilo López. Actualmente la gestiona una sociedad formada por los hijos de este empresario que, sin embargo, y siempre según Turcón, no ha tramitado el traspaso de la licencia.

Vecinos y ecologistas se personaron en esta zona de medianías con pitos y coreando consignas en protesta por que se siga «expoliando» el campo de volcanes de Rosiana y el que era su cono o montaña de referencia, la de Santidad, hoy reducida a un espejismo de lo que fue.

Esta acción busca además llamar la atención de las administraciones porque Turcón entiende que están haciendo omisión de sus funciones. No en vano, meses atrás instó a la Fiscalía de Medio Ambiente a la apertura de una investigación por parte del Seprona para verificar si es cierto que la cantera se ha excedido de los límites autorizados. También se le pidió que indagara si los herederos de López poseían los títulos habilitantes para continuar con la explotación, si las propiedades privadas circundantes han autorizado o no esas extracciones y si esta industria minera cumple o no con los condicionantes del Plan Insular de Gran Canaria y sus límites.



C7

Delante del tractor. *Vecinos y ecologistas con la pancarta en Santidad.*

UN ANADIDO

Y UNA PODA «ILEGAL»

Los manifestantes de ayer aprovecharon también para denunciar que la empresa explotadora ha llevado a cabo una «poda selectiva ilegal» para que por el paraje, que está protegido por la legislación del territorio de Canarias, puedan transitar camiones de gran tonelaje.

7.7 El Tren de Gran Canaria

Siempre hemos manifestado nuestra oposición al proyecto del Tren en Gran Canaria. Desde la aprobación del PIO-GC-2004, que contemplaba el PTE-21, Plan Territorial Especial de Ordenación del Corredor de Transporte Público con Infraestructura Propia y Modo Guiado entre Las Palmas de Gran Canaria y Maspalomas.

Posteriormente se publica en el año 2021, una Revisión Parcial del Plan Territorial Especial de Ordenación del Corredor de Transporte Público con Infraestructura Propia y Modo Guiado entre Las Palmas de Gran Canaria y Maspalomas (PTE-21) en las zonas de San Agustín-San Fernando de Maspalomas y Tarajalillo-Lilolandia, término municipal de San Bartolomé de Tirajana y que fue publicada en el BOC núm. 90, martes 4 de mayo de 2021.

Siempre presentamos alegaciones de oposición en el sentido del proyecto de Tren interurbano Las Palmas – Sur, reduce las opciones de transporte público en Gran Canaria y promueve el uso del vehículo privado.

Presentamos documentos de alegaciones y propuestas de alternativas tramitados ante la Consejería de Gobierno de Vicepresidencia Primera y de Obras Públicas, Infraestructuras, Transportes y Movilidad del Cabildo Insular de Gran Canaria. La amplia y razonada alegación, elaborada por Turcón y también asumida a nivel federal, se compone de un articulado de trece aportaciones que van desde el proceso de participación pública, estudio de impacto ambiental, metodología de análisis real del impacto ambiental para fundamentar un estudio de alternativas, la afección al suelo agrícola, al paisaje y la población, las afecciones al patrimonio, sobre la ordenación a su paso por El Veril, el tren en Gran Canaria y la no reducción del vehículo privado, el impacto del tren en el sistema eléctrico y ya por último, un apartado a tenor de lo planteado en forma de solicitudes.

Entre los aspectos que el Colectivo Turcón explicita para oponerse a este proyecto y que están contenidos en las alegaciones presentadas al Cabildo Insular de Gran Canaria, anotamos los siguientes:

- Todos los objetivos que se pretenden alcanzar con el tren, se pueden conseguir con alternativas como carriles específicos y reservados para guaguas y transporte de mercancías en los tramos más conflictivos de la GC-1, especialmente al paso por el municipio de Telde, y reforzando y modernizando la flota de guaguas.
- El Plan Territorial que da soporte al Tren de Gran Canaria, plantea viabilizar el tren interurbano, a costa de reordenar el servicio de guaguas, eliminando o reduciendo las líneas de guaguas que puedan entrar en competencia con el tren.
- Se sigue proyectando la Tangencial de Telde a pesar del Tren.
- El Estudio de Impacto Ambiental no evalúa adecuadamente el impacto sobre el patrimonio que supone el suelo agrícola productivo o potencialmente productivo su valor socioeconómico y paisajístico, infraestructuras asociadas, así como tampoco evalúa la influencia que la fragmentación del territorio puede tener sobre esta actividad económica.
- Produce una importante afección por ruidos a su paso por zonas urbanas, especialmente en el Valle de Jinámar.
- Afecta al Bien de Interés Cultural del Barranco de Silva.
- Afecta a la Ermita de Santa Rita en Ojos de Garza.
- No hay estudio del impacto del tren sobre la estabilidad de la red eléctrica insular.
- Amplía su impacto ambiental sobre el territorio con un Parque Eólico de 26 MW en el entorno del Roque Aguayro y la Montaña de Majadaciega, ya afectada por otros parques eólicos.

Entre los aspectos que el Colectivo Turcón explicita para oponerse a este proyecto y que están contenidos en las alegaciones presentadas al Cabildo Insular de Gran Canaria, anotamos los siguientes:

LA PROVINCIA
Diario de Las Palmas
GRAN CANARIA
30 Domingo, 27 de enero de 2002

Expertos en economía y transportes dudan de que la implantación de un tren ligero en la Isla aporte más ventajas que inconvenientes. El coste de la infraestructura, la escasa reducción en el tiempo de viaje y el hecho de que el Cabildo tenga previsto ampliar la GC-1 hacen que al nuevo medio se le vea deficitario a pesar de su menor impacto ambiental. Ésta fue una de las conclusiones alcanzadas durante la celebración, el viernes, de un debate organizado al respecto por el Círculo Cultural de Telde.



JUAN GREGORIO

Arriba, Eduardo Medina, Javier Campos, Secundino de León, Arturo Aragonés, Gabriel Navarro y Rafael Herrera.

Expertos en economía rechazan que la implantación del tren en la Isla sea rentable

▶ *Los analistas creen que la reducción del viaje no compensa los costes del ferrocarril*
▶ *Los ecologistas piensan que el nuevo medio 'choca' con la ampliación de carreteras*

Antonio José Fernández
Telde

Expertos en economía aplicada e ingenieros de transportes no creen que la implantación de un tren ligero que una Arucas, Las Palmas de Gran Canaria, Telde y Maspalomas produzca rentabilidad tanto desde el punto de vista financiero como desde la óptica de la reducción del tiempo de viaje.

Así quedó de manifiesto en el debate celebrado este viernes en el Círculo Cultural de Telde, donde se dieron cita Javier Campos, especialista en Transportes y profesor de la ULPGC; Secundino de León, catedrático de la institución y experto en Ingeniería del Transporte; Arturo Aragonés, responsable del Plan de Implantación del tren en Gran Canaria; Gabriel Navarro, director de Relaciones Institucionales de Global Salcai Utinsa; y Rafael Herrera, secretario general de la Federación Ecologista Ben Magec, en un debate que fue moderado por el economista teldense Eduardo Medina Peñate.

Durante casi dos horas y ante una concurrida sala, los contertulios expresaron sus opiniones acerca del proyecto que maneja el Cabildo de Gran Canaria, destacando en especial las ventajas e inconvenientes de un nuevo sistema de transporte que tendría unos costes de instalación y puesta en marcha, según las últimas estimaciones, de 312,53 meuros -alrededor de 52.000 millones de pesetas-, podría iniciar sus viajes en el año 2009, recorrería 15 kilómetros entre Arucas y la capital y 50 entre Las Palmas y Maspalomas (con unos tiempos de desplazamiento de entre 45 minutos y una hora en este último caso) y que dispondría de 26 paradas -nueve en el corredor del Norte y 18 en el corredor del Este-, varias de ellas con intercambiadores para dejar los coches en aparcamientos.

Según detalló Medina, el tren circularía a velocidades de entre 60 y 110 kilómetros por hora, y aspiraría a contar con subvenciones, inversión privada y clientela procedente del transporte colectivo actual (guaguas) y del privado (coches particulares).

Javier Campos, profesor titular de la ULPGC y especialista en Transportes, fue el primero en *abrir fuego* dejando claro desde el principio que "aún podemos decidir si la inversión es necesaria o no". El docente enumeró los tipos de costes de implantación del tren (costes de producción, costes para los usuarios y costes externos) y halagó las características del ferrocarril "al ser poco contaminante", pero también recalcó que se trata de "una infraestructura cara aunque no vaya nadie y, además, sólo puede ser utilizada como tal".

Campos aludió al "efecto barrera" que generaría la colocación de railes a lo largo del este de la Isla, "provocando una ruptura del territorio" y dijo encontrar justificación para la puesta en marcha del tren ligero en Gran Canaria en el hipotético caso de que "fomentase la actividad económica, atrajese industrias de apoyo, favoreciera la movilidad de las personas, se coordinase con otros modos de transporte y obtuviera financiación". Igualmente, el profesor relató, con cierto tono irónico, que en Tenerife "van a poner un tren y claro, nosotros, en Gran Canaria, no nos podemos quedar atrás".

Visión en parte similar esgrimió Secundino de León, catedrático de la ULPGC y especialista en Ingeniería del Transporte, que se hizo preguntas sobre la idoneidad de instalar un tren "puesto que no se sabe si ésta es la mejor solución al problema del transporte. Al menos", reseñó, "no está muy demostrado que cuantitativamente suponga un avance". De León apuntó que la media de desplazamientos en el tramo Las Palmas-Maspalomas es de 20 kilómetros (básicamente, enlaces entre la capital con Telde y el Aeropuerto o Vecindario con Playa del Inglés), y expresó su dudas de que el ferrocarril capte al conductor particular, si en el futuro "se amplía la red viaria, no hay una congestión excesiva en las carreteras y baja la gasolina".

Defensa

Quien sí defendió con ahínco el proyecto del Cabildo fue Arturo Aragonés, coordinador del Plan de Implantación del tren. Tras repasar el germen de la propuesta, el técnico incidió en la actual redacción de un catálogo de trazados alternativos y en la confección de un estudio de impacto ambiental "en el que está participando la Consejería de Medio Ambiente".

"El tren contamina menos, y sí, fragmentará el territorio, pero más lo haría otra autopista. Y ahí sí que entraríamos en una espiral", argumentó ante las críticas vertidas. Más tarde, aseguró que "en el peor de los escenarios, la empresa que invierta en el tren obtendrá un beneficio del 9 por ciento", idea que previamente había rechazado Campos al sentenciar que "al día siguiente de inaugurar el tren habrá que cerrarlo por los costes y porque la reducción del tiempo de viaje no es tanta".

Gabriel Navarro, director de Relaciones Institucionales de Global, no consideró que la implantación del tren supusiera una competencia directa para la guagua. "Más del 80 por ciento de la gente se mueve en vehículos privados", dijo. Además de hablar de tarifas, Navarro comentó que el nuevo medio debería incidir en cuestiones como el confort o la atención al cliente. Y aprovechó la ocasión para citar su interés por mejorar el servicio al cliente.

Los ecologistas también estuvieron representados en el debate a través de Rafael Herrera, secretario general de Ben Magec. Éste resaltó los problemas de transporte de la Isla, con un alto grado de contaminación acústica y ambiental "y un sistema *asesino*, ya que tres de cada cuatro minusvalías tienen su origen en accidentes de tráfico". En su intervención, dejó claro su apoyo al tren, pero no al Plan del Cabildo, que quiere construir 100 kilómetros más de carreteras según el PIO.

GALERÍA DE OPINIONES



Javier Campos. El profesor de la Universidad grancanaria, especialista en la materia, fue de los más escépticos. Desde una visión económica subrayó las dificultades que tendría el ferrocarril para salir adelante. En un momento determinado del debate hasta dejó entrever la rentabilidad que supondría para la Isla la construcción de varias de las carreteras previstas. Tampoco escondió la "ruptura del territorio" que a su juicio generará un sistema de comunicación como el tren, con una vía de carril doble para idas y venidas.



Secundino de León. El catedrático, gran conocedor de las ingenierías de transportes, extrapoló el análisis a una esfera mayor: "La ampliación de la GC-1 de cuatro a seis carriles me *choca* con el proyecto del tren". De León sugirió que la "dispersión territorial" en la que redundará la instalación de los railes y la selección de paradas "fomentará el uso del coche por culpa del modelo urbanístico. No sé si los problemas se solucionarán con la llegada del tren, pero es que ni se ha planteado que el ferrocarril sea lo mejor".



Arturo Aragonés. El coordinador del Plan de Implantación del Tren tuvo que bregar con el escepticismo del resto de sus contertulios. Escudó la iniciativa en la viabilidad refrendada por sendos estudios, que rechazaron opciones como un carril bus o un trolebús entre la capital y el Sur. Justificó la búsqueda de inversión privada por las exigencias del Estado, recordó que los costes externos de las carreteras son superiores a los del ferrocarril, desechó un tren para transporte de mercancías y vaticinó éxito para el nuevo medio.



Gabriel Navarro. El Relaciones Institucionales de Global Salcai Utinsa no puso inconvenientes a que se instale el tren. Eso sí, explicó que "frente a lo que cuesta hacer el tren, nosotros con 3.500 millones de pesetas (21,03 meuros) renovaríamos la flota y pondríamos en las guaguas televisores, aire acondicionado y azafata". Destacó que su empresa mueve por el Este y Sur a 13 millones de viajeros -"apenas un 20 por ciento de los desplazamientos"-, el viaje en guagua será más barato que en tren y dijo que ganará más pasajeros.



Rafael Herrera. El secretario general de Ben Magec no desestimó la opción del tren, pero también defendió un transporte no motorizado (peatonal o en bicicleta) apenas cuidado en la Isla. Comodidad, seguridad, ocupación de menor espacio y menor impacto ecológico fueron las ventajas que describió, pero aun apoyando la inclusión de una red ferroviaria, atacó duramente el Plan de Transportes, "algo incoherente y que sólo respaldaríamos si el Cabildo retira proyectos como la Tangencial, la vía de Teror o la de Tamadaba".

El documento a información pública propone una estrategia para intentar viabilizar el tren restringiendo el servicio de guaguas, con lo que los usuarios del servicio público verán reducidas sus opciones, mientras que el vehículo privado no sufrirá ninguna restricción.
El tren se plantea como un medio para "mejorar la calidad del servicio público de transporte y su participación en el principal eje de comunicación de la isla y para proporcionar una mayor y mejor accesibilidad a la población a sus lugares de trabajo y a los servicios", pero ello se hace a costa de eliminar líneas y disminuir la frecuencia de las guaguas en el mismo corredor para que los usuarios cautivos se vean obligados a tomar el tren si quieren usar el servicio público.

Entiende Turcón, "que todo ello tendrá consecuencias negativas para el ciudadano de a pie, que vivirá normalmente alejado de las estaciones de tren, y que necesita la guagua como medio más versátil, seguro y rápido en la actualidad y que, además, aprovecha infraestructuras ya existentes sin necesidad de ocupar nuevo suelo".

Por otra parte, el servicio de guaguas se verá seriamente afectado en su viabilidad económica futura o en el encarecimiento de los servicios que queden disponibles. Es necesario reconocer el potencial y la flexibilidad de las guaguas en las islas para el transporte urbano e interurbano, en cuanto al servicio puerta-puerta si se fomenta adecuadamente creando nuevas líneas, plataformas reservadas, intercambiadores más modernos y cómodos para los viajeros, etc. Modelo que no aborda seriamente el Estudio presentado.

Todo lo expuesto viene a ratificar que el proyecto está al servicio de una decisión política poco transparente, en la cual no vienen motivadas las razones que justifican un despilfarro de mil seiscientos millones de euros, del año 2009, que se convertirán en cualquier cantidad superior a aquella dadas las indeterminaciones en gasto de expropiaciones y aumentos de precios previsibles, en un trámite fuera de los cauces legales y normativos que le son de aplicación, en una decisión arbitraria y caprichosa, tomada al margen de la realidad territorial; que obvia las condiciones, no solo del espacio que se pretende ordenar sino que esconde las alteraciones que el propio órgano promotor ha adoptado sobre su ámbito.

Ya en las solicitudes los ecologistas piden que se rechace y tenga por opuesto a Turcón y a la Federación Ben Magec – Ecologistas en Acción en el documento ambiental sometido a trámite, así como en todos aquellos instrumentos de carácter territorial y urbanístico a los cuales nos hemos opuesto hasta el momento y que vienen ratificados en su consistencia por la argumentación contenida en la alegación. También se sienten legitimados para demandar la desestimación del proyecto del tren de Gran Canaria y que se realice un análisis de movilidad y accesibilidad que integre a toda la Isla para potenciar un modelo de movilidad basado en la guagua, innovador y con la integración de energías renovables. Y que de paso se retire del planeamiento vigente la Tangencial de Telde.

No obstante, y dada la cantidad de ciudadanía afectada por el tren que se ha detectado que no está suficientemente informada se solicita también que se vuelva a abrir el período de información pública y alegaciones para que la ciudadanía pueda ejercer sus derechos de alegación.



SISTEMA FERROVIARIO INSULAR UN TRANSPORTE CON OPINIONES CONTRADICTORIAS

Turcón pide paralizar el proyecto en tanto se estudia la demanda

• Los ecologistas vaticinan un colapso de las carreteras

C.D. ARANDA
Las Palmas de Gran Canaria

■ El proyecto de implantación del tren insular debería estar mejor estudiado. Al menos esa es la opinión emitida por el colectivo ecologista Turcón que ha solicitado la paralización del plan hasta que se efectúen los estudios de movilidad pertinentes y se incluya como alternativa de estudio la creación de plataformas reservadas para guaguas a lo largo de la GC-1, modernizando el sector.

El colectivo entiende que la implantación del tren debería estar basada en estudios profundos de las necesidades de movilidad de la población grancanaria, mediante la realización de encuestas en origen y destino.

Por otra parte, establecen una serie de condiciones a la continuidad del proyecto de implantación del ferrocarril insular como, que el impacto ambiental positivo del tren, se justifique por la eliminación de los proyectos de la variante la autovía GC-1 a su paso por Jinámar y la tangencial de Telde del Plan Insular de Ordenación.

Asimismo, los ecologistas proponen un itinerario alternativo al trazado del tren que partiría de Hoya de la Plata, para conectar con Jinámar, enlazando con el polígono residencial y el industrial, además piden que recorra el Barranco Real de Telde para volver a conectar con la GC-1 a fin de proseguir hasta el Aeropuerto, el Cruce de Arinaga, el Aerochib, para terminar en Maspalomas.

Turcón también aconseja a los responsables de la implantación del tren que a la hora de valorar los impactos evalúen la afectación del patrimonio de suelo agrícola o potencialmente agrícola, además de los valores etnográficos y culturales que podrían verse afectados.

Colapso total

En todo caso, los ecologistas ven la necesidad de establecer soluciones al sistema de comunicaciones insular, basado en el transporte privado, y vaticinan que llegará el momento del colapso total en el que tanto las guaguas como los coches pierdan su efectividad», por lo que será entonces cuando el transporte sobre raíles cobre protagonismo, por su independencia, autonomía, capacidad y regularidad.

En este sentido, el colectivo critica al Gobierno de Canarias y al Cabildo por propiciar y alentar con su política de transportes un modelo basado en el automóvil con unos presupuestos poco equilibrados.

ENTREVISTA

Arturo Aragonés /COORDINADOR DE LA IMPLANTACIÓN DEL FERROCARRIL DE ALTA VELOCIDAD

«Si los números demuestran que el tren no es rentable, no se hace»

Los estudios de viabilidad para establecer un tren en Gran Canaria siguen adelante, mientras se alzan voces en contra de su instalación. El último brote contrario ha surgido a raíz del anuncio del establecimiento de un recorrido subterráneo entre La Laja y el parque de Santa Catalina. Arturo Aragonés, el encargado por el Cabildo como coordinador de los trabajos, quiere agotar todas las vías, no desiste de la idea.

ANTONIO SÁNCHEZ
Las Palmas de Gran Canaria

– Lo último que se sabe del proyecto, el recorrido subterráneo por la capital, ha levantado *ronchas*.

– Esa es una posibilidad que vamos a estudiar. No hay que olvidar que desde el punto de vista medioambiental es la solución menos impactante.

– El comentario generalizado es que esa opción es una *locura*...

– El primer planteamiento que hay que hacerse es que hay que luchar por un buen transporte colectivo, pero también hay que dejar claro que si después de los estudios pertinentes se comprueba que la implantación del tren no es rentable, pues, sencillamente, no se hace. En cuanto al sistema subterráneo, hay que realizar las catas, para lo cual ya estamos en el trámite administrativo, y una vez ese estudio geotécnico esté realizado ya se determinará qué hacer.

– Se habrá considerado que esta ciudad tiene filtraciones de agua *por casi todos los costados*.

– Si se opta por esta fórmula, debe tenerse en cuenta que se empleará una forma de construcción distinta. Las tuneladoras actuales avanzan a un ritmo importante, y al mismo tiempo van colocando unas dovelas que dan hacen impermeable el compartimento. Técnicamente la solución existe, otra cosa es que dependiendo del terreno sea más caro o más barato, y se empleará más tiempo. Al respecto hay que añadir que la apertura de los túneles no originan molestias a la población.

– En una reciente comparecencia del ministro de Fomento, Álvarez Cascos, en el Senado se plantearon excesivas dudas respecto a la titularidad, gestión, mantenimiento...

– La competencia en ferrocarriles es de la Comunidad Autónoma, transferida a los cabildos; eso hay que desarrollarlo ahora mediante decretos. Lo que está claro es que el responsable final de la gestión del servicio será el Cabildo.

– Decía antes que si después de realizados los estudios se estima que no es rentable, el tren no se hace. ¿Y el dinero gastado?

– Hay que considerar que la Unión Europea pagará los proyectos que estamos realizando. Ahora será el Cabildo quien adelante el dinero, pero luego será Europa quien lo reponga. Si de lo que se habla es de dispendio tengo que decir que a los canarios sólo nos costará la parte proporcional que aporte Canarias a los fondos europeos.



ARCADIO SUÁREZ

Arturo Aragonés está convencido de la aceptación del tren.

– ¿Cuanto se lleva gastado?

– Hasta ahora se habrán invertido unos 350 millones de pesetas con el estudio de la prolongación del tren hasta Agaete. El estudio geotécnico, la realización de las catas, significará 12 millones de pesetas más. Creo que estamos siendo bastante austeros en este aspecto.

> «El recorrido subterráneo es menos impactante desde el punto de vista medioambiental, y el que menos molestias origina a la población»

> «La filtración de agua no es problema. Técnicamente hay soluciones, distinto es que en función del terreno sea más caro y necesite mayor tiempo de ejecución»

> «El dinero para los estudios lo adelanta el Cabildo insular, pero son fondos europeos»

– Considerando la importante inversión que conlleva el tren, ¿no se podría emplear ese dinero en mejorar un transporte colectivo actual que se considera deficiente?

– Hay que analizar dos cosas distintas. Seguramente, mejorar el transporte colectivo actual saldría igual de caro. Por otro lado, la UE tiene dinero de diferentes fondos, el ferrocarril es un tema prioritario para Europa, y el dinero es finalista para eso.

– ¿Y el tren, o el ferrocarril, será la solución?

– Vuelvo un poco al principio; hay que luchar por tener un buen transporte colectivo, sin olvidar que cada modo de transporte va a tener que pagar sus propias externalidades.

– Por razones obvias, en las islas hay cultura de coche propio, gusta mucho conducir.

– Es normal, pero a la hora de planificar un transporte colectivo hay que pensar en todos: en el que no tiene coche, en el que no tiene carnet de conducir por edad, en el que le gusta salir a cenar y tomarse dos vinos, y que le podría ocasionar una sanción de tráfico. Sinceramente, creo que el tren no va a estar reñido con los conductores, y lo único que se trata es de buscar un medio ágil, cómodo, y que facilite el acceso de otros municipios hasta la capital o Maspalomas, principales centros de servicios de la Isla.

«Por La Laja circulan 150.000 coches diarios»

A.S. / Las Palmas de Gran Canaria

– ¿Se tienen estudios certeros sobre usuarios potenciales?

– Se tienen unos, pero se están haciendo otros. Se realizan, además, encuestas al respecto y con un mapa censal se realizan cálculos al respecto. Hay que establecer dónde vive la gente y el tráfico potencial de pasajeros que tiene cada núcleo.

– Los importadores de vehículos están *que trinan*.

– Sí, pero hay datos que avalan la necesidad de transporte colectivo en condiciones, y alternativo como es el caso. Por los túneles de La Laja pasan actualmente 150.000 coches diarios; como muy pronto, el establecimiento del ferrocarril se plantea a siete años vista, y hay que imaginar cuánto habrá crecido la población y el parque de vehículos para entonces.

– Desde el punto de vista del impacto, los ecologistas tampoco están excesivamente contentos.

– Para el Cabildo, el tren es un factor estructurante del territorio, y prueba de ello es que en estas primeras fases el director de obra es Víctor Quevedo, técnico de Política Territorial, porque pensamos que hay pueblos en los que se puede estructurar su crecimiento. Además, las consejerías de Transportes y Obras Públicas del Cabildo también tienen aportaciones complementarias a este proyecto, que es muy ambicioso.

– ¿Asegura, entonces, que el impacto no será considerable?

– Creo que no. Téngase en cuenta que en varios sitios será de carácter subterráneo, y en otros (en la mayor parte del trayecto) va prácticamente pegado a la actual autopista GC-1. No habrá situaciones que se consideren desagradables desde el punto de vista estético.

– ¿Alta velocidad, o velocidad alta?

– Decir que el tren será de alta velocidad es hablar sólo de un concepto de características técnicas de la estructura. Que no crea la gente que se trata de poner un AVE en Gran Canaria, pese a que habrá quien intente confundir.

LA GACETA, MARTES 1 DE OCTUBRE DE 2002
GRAN CANARIA

Los ecologistas exigen la "retirada inmediata" del Plan de Ordenación

El documento de planeamiento insular recibe la visita de más de 1.100 personas durante su segundo periodo de exposición pública

A. C.

LAS PALMAS DE G.C.– El Foro de Gran Canaria, constituido por diversos colectivos como la Federación Ben Magec Ecologistas en Acción, presentó una alegación al Plan Insular de Ordenación (PIO) para exigir la "retirada inmediata" del documento de planeamiento elaborado por el Cabildo de Gran Canaria, que ayer culminó su segundo periodo de exposición pública iniciado a finales de agosto.

Fuentes de la Consejería de Política Territorial del Cabildo cifraron ayer las visitas realizadas al PIO en más de 1.100 personas. "El 80% de los visitantes, básicamente ciudadanos particulares, han venido para conocer la valoración realizada en el documento de sus alegaciones anteriores", explicaron las mismas fuentes, que emplazaron a finales de esta semana para concretar el número de alegaciones recibidas.

Bajo el lema *Gran Canaria tiene un límite, ni una cama más*, la alegación presentada por los colectivos ecologistas argumenta que el PIO es "altamente lesivo para los intereses de la isla y de la inmensa mayoría de sus habitantes", por lo que el escrito también demanda "la dimisión de César Muñoz, consejero de Política Territorial del Cabildo y principal responsable de esta tropelía que acabará por hipotecar definitivamente el futuro". Entre otras cuestiones, el Foro de Gran Canaria alerta que el Plan de Ordenación contempla un aumento del 70% en el número de plazas turísticas, alrededor de 100.000 camas; la construcción de 98 kilómetros de carreteras, la tercera pista del aeropuerto para "recibir ese salvaje incremento de turistas"; la implantación de un tren "de más que dudosa utilidad e incompatible" con los nuevos trazados viarios; multiplicar por tres el número de atraques con cinco nuevos puertos deportivos; y la ampliación "desmesurada" de los recintos portuarios de La Luz, Arinaga y Agaete.

Déficit democrático

Tras acusar a la corporación gobernada por Partido Popular y Coalición Canaria de "plegarse a los intereses de los alcaldes sin aportar una mínima idea global de isla", Oscar Bermejo, miembro de Ben Magec, inquirió: "¿Dónde está ese famoso desarrollo sostenible del que nos habla el Cabildo?".

Después de recordar "el enorme esfuerzo realizado el año pasado para responder al Plan de Ordenación con alegaciones meditadas, estudiadas y concretas", los colectivos ecologistas denunciaron que "el proceso de participación pública auspiciada por el Cabildo ha sido prácticamente nula y una estafa al no impulsar ningún debate real", que evidencia "los vicios y crisis del sistema democrático". Además, el Foro de Gran Canaria, que sopesa impulsar en próximos meses una campaña de movilizaciones ciudadanas en favor del desarrollo sostenible a similitud de las recientes protestas conejeras, coincidió con el Partido Socialista Canario al advertir de la "laguna legal importante" del PIO, modificado este año después de su aprobación inicial de 2001 y sometido a un nuevo periodo de información pública sin la ratificación del Pleno insular.

Precisamente, Blas Trujillo, portavoz socialista en la corporación grancanaria, confió ayer en que la corporación insular atienda su propuesta y encargue un informe jurídico para avalar la tramitación del PIO, que consideró "irregular y defectuosa". Además, el representante socialista recordó las "discrepancias importantes" mantenidas entre las consejerías de Medio Ambiente y Política Territorial acerca de las nuevas carreteras, una "satisfacción parcial" para los ecologistas al coincidir con sus argumentos algunas críticas vertidas al PIO desde el Patronato de Espacios Naturales Protegidos.



Miembros del Foro de Gran Canaria, ayer durante la protesta en contra del PIO ante la Casa Palacio. / LEO CAMACHO

Más árboles frutales

La Comisión Informativa de Desarrollo Insular del Cabildo grancanario aprobó ayer las bases para regular el procedimiento y los criterios de selección en el reparto de los árboles frutales adquiridos por la corporación para el desarrollo de la campaña de 2002. Fuentes del Cabildo explicaron que la institución insular dispone de 72.120 euros, 39.065 euros para la campaña de cítricos y 33.055 para árboles de frutas de hueso y pepita.

Según las mismas fuentes, la campaña de árboles frutales beneficiará a todas aquellas personas físicas o jurídicas, titulares de una explotación agrícola, mientras que las cooperativas agrarias y las Sociedades Agrarias de Transformación podrán presentar las solicitudes en nombre de sus componentes. En cualquier caso, la Consejería de Desarrollo Insular establece un pedido mínimo de 25 árboles frutales por especie, salvo que se trate de replantar en explotaciones frutícolas con una antigüedad inferior a dos años. El plazo para la presentación de solicitudes en diversas dependencias concluirá el próximo 25 de octubre.



LA GACETA

El Consorcio de Emergencias pule su imagen corporativa

El Consorcio de Emergencias de Gran Canaria, coordinado por la corporación insular e integrado por 19 municipios con las ausencias de la capital y San Bartolomé de Tirajana, ya dispone de los bocetos sobre el diseño del logotipo, los vehículos o uniformes de la entidad. Los responsables del Consorcio confían en "perfilar" la imagen corporativa, dominada por el azul y amarillo y diseñada por la agencia de publicidad Extra, durante el próximo noviembre.


QUIQUE CURBELO

La presidenta visita el 'embellecimiento' de la GC-1

María Eugenia Márquez, presidenta del Cabildo de Gran Canaria, visitó ayer, acompañada por los responsables del Plan de Embellecimiento, las acciones realizadas durante el último mes en los márgenes de la GC-1, desde el municipio capitalino hasta Ingenio, dentro del programa *Enamórate de mí*. Alrededor de 60 trabajadores temporales han retirado, hasta el momento, 1.213 toneladas de escombros y han colocado 8.200 toneladas de picón.

horas), para luego seguir con un pase de modelos, ver
Juegos de mesa. El barrio de Las Bachilleras cele
gos de mesa (17.00 horas), taller de manualidades,

El Cabildo modifica la ruta del tren para acercarlo al casco

RODRÍGUEZ REDUCE EL RECHAZO A LA INFRAESTRUCTURA «A ALGUNA CAFETERÍA»

El trazado previsto para el tren sufrirá la primera modificación significativa a la altura de Telde. El Cabildo ha hecho suya la petición que le formuló el Ayuntamiento de acercar hacia el casco la estación proyectada. Lo anunció ayer el consejero del área, que hizo balance de su primer año de gestión.

G. FLORIDO/LAS PALMAS DE GRAN CANARIA

El tren y la estación que irá en Telde se desviarán en torno a 1 kilómetro más hacia el Oeste respecto a lo previsto inicialmente, según la estimación que hizo ayer el gerente de la Autoridad Única del Transporte, Wenceslao Berriel. Esta es una de las pocas novedades que ayer desveló el vicepresidente del Cabildo, Román Rodríguez, en relación al estado de la tramitación del Plan Territorial Especial que reservará el suelo para esta infraestructura. Eso sí, mostró su satisfacción porque «se han superado los niveles de consenso y de complicidad» con el proyecto entre los distintos agentes sociales. De hecho, redujo la oposición al tren «a alguna cafetería» y «alguna que otra opinión deslavazada».

El también consejero de Obras Públicas y Transportes sigue viendo en el tren una «inversión vital» para tirar de la economía grancanaria. «De los 1.000 millones de euros que costará, 900 irán para obra pública, porque las máquinas, los vagones, no pasan de 70 millones», apuntó.

SIN FINANCIACIÓN. En todo caso, admitió que aún no se ha podido concretar cómo financiarlo. Indicó que se están iniciando los contactos con el Gobierno canario para solicitarle que aporte lo mismo que dio para el tranvía en Tenerife y que están pendientes del Ministerio de Economía para fijar una cita y negociar su participación. Así las cosas, Rodríguez confía en que antes de finales de año pueda tener resueltos estos trámites. Asegura que se han encargado los informes técnicos y jurídicos pertinentes para que toda esta maquinaria pueda echar a andar a principios de 2009.

Rodríguez recalcó que el Cabildo está poniendo los cimientos de la que será la obra pública más importante de la historia de Gran Canaria y que se ejecutará en una primera fase entre Las Palmas de Gran Canaria y el Sur. El tramo entre la capital y Jinámar, en Telde, será bajo tierra. La segunda fase llega a Arucas.



La modificación en el trazado que solicitó el Ayuntamiento de Telde y que ha sido aceptada por el Cabildo implicará desviar la ruta inicialmente prevista hacia el Oeste. Lo que se busca es acercar al casco la estación proyectada en el plan. La ubicación actual la sitúa en el cruce de la carretera de El Calero con Callejón del Castillo. La idea es trasladarla al pie mismo de la circunvalación de Telde, frente al colegio León y Castillo y junto a la urbanización de La Vega.

4,5 millones para las obras del Plan de Cooperación

P.V.S. / TELDE

El consejero de Cooperación Institucional del Cabildo granca-

Una de las obras más destacadas que se contemplan es la que se refiere a la rehabilitación del entorno y la ermita de Cazado-



LA PROVINCIA/DIARIO DE LAS PALMAS

GRAN CANARIA 9
Viernes, 15 de agosto de 2008

Los ecologistas rechazan el tren por los daños al suelo agrícola y a los yacimientos arqueológicos de Telde

■ Turcón lo considera "poco estudiado e inasumible" por el impacto energético

■ El colectivo critica que se hará también otra autopista para coches privados

Marcos Álvarez
TELDE

El colectivo ecologista Turcón ha considerado que es una propuesta "poco estudiada e inasumible" el Plan Territorial del Tren en Gran Canaria por el impacto energético, al tiempo que es perjudicial para Telde por los daños que provocará al suelo agrícola y a los yacimientos arqueológicos del municipio.

Además, Turcón ya mostró su rechazo a otro proyecto que se pretende realizar en un futuro cercano en Telde: la nueva autopista Tangencial, con un total de seis carriles, que unirá Jinámar con Carrizal, tras un trayecto de 10 kilómetros situados en las medianías del municipio con una decena de viaductos y túneles. Los ecologistas critican que este proyecto beneficiará más al uso de los vehículos privados.

Turcón presentó en el registro del Cabildo de Gran Canaria un pliego de cien folios en el que da su visión sobre las consecuencias de lo que supone desarrollar el Plan Territorial del Tren en Gran Canaria.



Vista aérea de Telde, con parte del barrio de San Juan -derecha de la carretera- y el de San Gregorio. | ADOLFO MARRERO

Los pescadores de Taliarte defienden la idoneidad de la nueva grúa

LA PROVINCIA / DLP
TELDE

La presidenta de la cooperativa Playa de Melenara de Marineros, Carmen Rosa Santana Calixto, defendió ayer la idoneidad de la grúa que se encuentra en el puerto de Taliarte y que, según publicó este periódico el 4 de agosto, se encuentra inoperativa después de que el Gobierno de Canarias se gastara en ella 223.000 euros.

Según Santana Calixto, "la grúa que se encuentra en las instalaciones de la cooperativa fue entregada pensando en las nuevas instalaciones de las que va a ser dotada la cooperativa de pescadores no en el foso actual y si no se ha aplicado la nueva grúa en el foso actual es porque se han detectado problemas en el fondo de dicho foso que hacen que sea mejor utilizar la grúa antigua, la cual se encuentra en un perfecto estado para el trabajo que realiza en la actualidad.

Dice además que "la nueva grúa está en un estado impecable, además de que goza de un servicio de mantenimiento excelente por parte de la empresa que la proporcionó". También destaca "el trabajo que está realizando

da Sábado, 22 de agosto de 2009

NORTE MARCOS BRITO, DE CC, EN PUERTO DE LA CRUZ, DICE QUE SERÍA ABSURDO NEGAR QUE HABLAMOS CON EL PP. Página 8

Ben Magec denuncia al Cabildo por no tener competencias ferroviarias

Los ecologistas presentan recurso en los **tribunales** para parar de nuevo un Plan que aseguran que daña al medioambiente, la economía y al transporte público

E. H.
Santa Cruz de Tenerife

La Federación Ecologista Ben Magec-Ecologistas en Acción presentó ayer en rueda de prensa el recurso contencioso administrativo que ha interpuesto en el Tribunal Superior de Justicia de Canarias (TSJC) contra el Plan Territorial Especial del Tren del Sur elaborado por el Cabildo de Tenerife.

Alegan que la institución insular "incurre en una grave irregularidad al haber aprobado una infraestructura para la que no tiene competencias, ya que éstas, están en poder del Gobierno de Canarias, que no se las ha transferido mediante decreto, por lo que el Cabildo es incompetente por la razón de la materia y el territorio", aseguraron Fran Castro y César Gutiérrez, portavoces de 2.500 ecologistas repartidos en 25 colectivos canarios que forman Ben Magec, una ONG

Ben Magec: "Decálogo de razones contra el Plan del Tren del Sur"

1. "Unos pocos concentran las riquezas". Señalan que el Plan Estratégico de Infraestructuras de Transporte estatal quiere "estimular la competitividad de la economía" a través de "la construcción y el transporte". Para Ben Magec es "totalmente incompatible" con la sostenibilidad y accesibilidad que propone el Plan. Aseguran que el Gobierno canario aprovecha fondos estatales para apostar por infraestructuras que sostienen "a los pocos grandes empresarios que generan mucho menos empleo que los que crean proyectos más modestos".

2. "Un despilfarro que anula a las guaguas". Aseveran que los trenes que fabricará la constructora francesa Alstom (miembro de una de las empresas que forma MTSA) costarán 6 millones cada uno. 4, uno de cercanías, y que la mejora de las guaguas sería más barata y más útil. Denuncian el incremento presupuestario, de 534 millones de euros, en 2000, a 1700, en 2009.

3. "Afección Ambiental Inadmisible". Advierten de que la fractura en el territorio será superior a

damente, frenar antes en su aproximación al aeropuerto Sur. Una brusquedad que provocará "problemas de energéticos y de mantenimiento".

6. Siete paradas, una desventaja. El colectivo cree que el tren de Alta Velocidad no tendrá más paradas para no tener que ir aún más despacio y que por eso se retiraron 3 del proyecto inicial, aislando así a muchos ciudadanos.

7. "Desarrollo desaforado". Ben Magec opina que el tren "impulsa aún más" un modelo de crecimiento urbanístico desmedido con municipios dormitorio y construcciones sostenidas por las vías y los puertos de Granadilla y Guía de Isora como propone el Plan Especial del Tren Sur en su Memoria.



Rueda de prensa de ayer. | JAVIER GANIVET

tas en Acción que denunciab
que se había realizado modifica
ciones sustanciales en el docu
mento sin someterlo a exposició
pública, como obliga la Ley, po
lo que el Plan sufrió un retras
de casi dos años. Ahora Be
Magec interpreta que una nuev
irregularidad podría echar atrá
la aprobación del Plan y con ell
retrasar una obra que considera
que supondrá "un derroche des
medido de fondos que no va
suponer ninguna ventaja desd
el punto de vista social y que
además, supone una gran ame
naza para el medioambiente".
Unas afecciones que desglosa e
colectivo ecologistas en el decá
logo que acompaña a esta
líneas. Además, Ben Mage
recuerda que "el Plan tampoc
ha sido sometido a la Evaluació
Ambiental Estratégica, un proce
dimiento obligatorio desd
2007" pese a que "se va a produc
cir una afecció
ambiental inadmisi
ble sobre el territo
rio, la fauna y l
flora", ya que el tre
es "una herida" en l
piel de la Isla "de má
de 20 metros".

Pero, tras los retra
sos, el tren del Sur v
sobre... raíles. Metro
politano de Tenerif
SA, (MTSA, empres
del Cabildo en u

6 La Opinión de Tenerife
Sábado, 22 de agosto de 2009

Tenerife

El tren, en los tribunales "por falta de competencias"

Los ecologistas presentan un recurso "porque los ferrocarriles no son responsabilidad del Cabildo"
En la primera denuncia realizada por Ben Magec contra el tren del Sur, el TSJC le dio la razón

ELOÍSA REVERÓN | Santa Cruz de Tenerife

En sus argumentos contra el tren del Sur, el Tribunal Superior de Justicia de Canarias (TSJC) ya les ha dado la razón una vez, y esperan que en esta segunda ocasión ocurra lo mismo. Ben Magec-Ecologistas en Acción ha presentado otro recurso contencioso administrativo contra el Plan Territorial Especial de Ordenación de Infraestructuras del Tren del Sur, ya aprobado definitivamente por parte del Cabildo, pues asegura que dicho documento es nulo de pleno derecho porque "la corporación insular carece de competencias en materia de ferrocarriles, y porque se han saltado el procedimiento de evaluación ambiental estratégica".

Con el primer recurso que presentaron, los ecologistas consiguieron que el acuerdo de aprobación del Plan fuese anulado el 27 de abril de 2007 después de que una sentencia del TSJC les diera la razón y suspendiera dicho acuerdo "por haberse saltado un trámite imprescindible de información pública". El Cabildo tuvo que llevar a cabo una nueva aprobación el 27 de marzo de 2009. Ben Magec ha señalado que, en aquel momento, no hablaron "de falta de competencias", porque "los servicios jurídicos nos recomendaron que esperáramos a que se resolviera primero este primer recurso y a que se aprobara definitivamente el plan para volver a presentar este segundo recurso".



Portavoces de Ben Magec-Ecologistas en Acción ofrecen una rueda de prensa en la plaza de España, frente a la puerta principal del Cabildo, en la capital. DELIA PADRÓN

Gobierno de Canarias. Ahora, los ecologistas alegan que el Cabildo ha incurrido "en una grave irregularidad al haber aprobado una infraestructura para la que no tiene competencias, ya que éstas no le han sido transferidas por el Gobierno de Canarias, como es preceptivo en este caso y, por lo tanto, la institución insular es un órgano manifiestamente incompetente por razón de la materia y el territorio". Ben Magec recuerda que para que "el Cabildo pueda aprobar el Plan, el Ejecutivo canario tiene que aprobar un decreto por el que se traspase dicha competencia".

Por su parte, el Cabildo lo único que quiso decir ayer es que el lunes ofrecerá una rueda de prensa para "informar sobre el estado actual del proyecto del tren del Sur", en la que intervendrán el consejero de Economía y Competitividad, Carlos Alonso, y el gerente de Metropolitano de Tenerife (empresa que se encarga de la explotación del tranvía), Andrés Muñoz.

Por otra parte, Ben Magec-Ecologistas en Acción señala que el Plan del Tren del Sur "tampoco ha sido sometido a evaluación ambiental estratégica, procedimiento obligatorio desde el año 2007 para los planes y programas nuevos". "Es alarmante", señalan los ecologistas, que "la administración pública actúe de una forma irregular y que tenga que ser la ciudadanía la que deba estar pendiente del cumplimiento de la legalidad, sobre todo cuando se conoce el elevado derroche de dinero público que está suponiendo para la ciudadanía el afrontar las ilegalidades e incompetencias de los políticos". Los ecologistas aseguran que no quieren "titulares de periódico", sino que "se inicie un debate social sobre este asunto tan importante".

> El Cabildo dice que el lunes ofrecerá una rueda de prensa para informar sobre el estado actual del proyecto del tren del Sur

"Derroche". Y es que, dice Ben Magec, "el tren también supone un derroche desmedido de fondos que no van a suponer ninguna ventaja desde el punto de vista social, y que además supone una gran amenaza para el medio ambiente". Aseguran que la ejecución del tren "supondrá seguir con la política de concentración de fondos públicos en proyectos poco beneficiosos socialmente, que generan poco empleo y que concentran la riqueza en pocas manos". Los ecologistas abogan por la mejora del actual servicio de guaguas, lo cual "supondría una inversión económica mucho menor y más rentable". "La implantación del tren se realiza únicamente para captar fondos".

"Nueva fractura en el territorio"

Los ecologistas señalan que son varias las razones por las que se oponen al proyecto del tren del Sur. En primer lugar dicen que este proyecto "sólo sirve para seguir apostando por grandes infraestructuras que sostienen las economías de los pocos grandes empresarios canarios y que" generan muy poco empleo, a diferencia del que se podría crear con inversiones en proyectos más modestos, más necesitados socialmente y muchos más existentes en mano de obra". Señalan que al tratarse de un tren de alta velocidad, "hay que adquirir máquinas por un valor que ronda los 6 millones de euros cada una, cuando la mejora del actual sistema de transporte público basado en guaguas supondría una inversión mucho menor en términos económicos y mucho mayor en términos de utilidad pública. Además, lo paradójico de esta obra es que en el año 2000 el presupuesto para su ejecución ascendía a 534 millones de euros, y ahora asciende a 1.700 millones". Desde el punto de vista ambiental, los ecologistas indican que la ejecución del tren supondrá la creación "de una nueva fractura en el territorio, además de molestias por ruidos, la destrucción de paisajes singulares como el barranco de Herques y la Montaña de Guaza y la afección indirecta a otros lugares emblemáticos". Por otra parte, Ben Magec asegura que la gestión del tren, su ejecución y control "pasarán a manos semi-privadas. El Cabildo quiere quitarse responsabilidades de encima. Lo que debería hacer es mejorar el servicio público de la guagua, el cual se está precarizando adrede desde el día de hoy". "El proyecto de los trenes, tanto el del Sur como el del Norte, se ha llevado a cabo sin ningún tipo de debate social. El Tribunal Superior de Justicia de Canarias, atendiendo a una denuncia presentada por esta federación ecologista, suspende (lo que promovió su anulación) la primera aprobación del plan del tren del Sur, por haberse aprobado definitivamente el plan evitando el trámite de información pública y de audiencia a las corporaciones. Esta suspensión es un símbolo de lo que ha sido y sigue siendo la planificación en Canarias, en la que la opinión de la ciudadanía no cuenta en absoluto", recuerda Ben Magec-Ecologistas en Acción.

LR

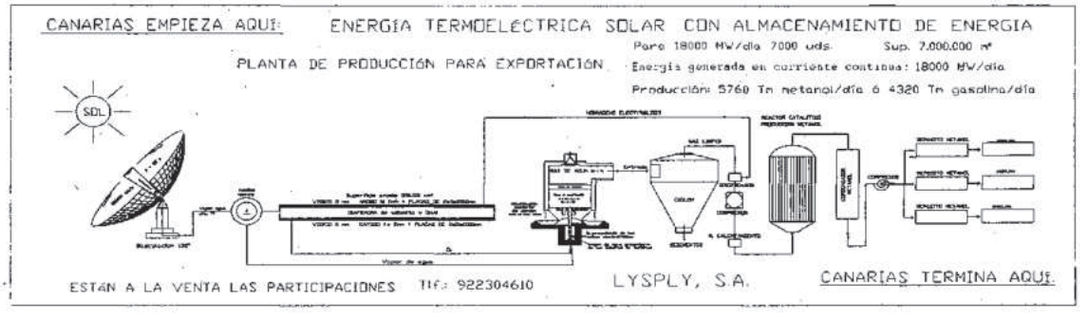

Rechazo ecologista a los dos proyectos. Ben Magec afirma que los corredores ferroviarios no solucionan el problema de movilidad ni son sostenibles » El recurso interpuesto en Tenerife vale también para Gran Canaria

EL «CAPRICHO» DE LOS TRENES

Ben Magec mostró ayer su rechazo al proyecto del tren en Gran Canaria al igual que ya ha hecho con el de Tenerife. Los ecologistas insisten en que el proyecto «ni es sostenible ni soluciona la movilidad» de la Isla. Afirman que el recurso presentado en Tenerife sirve para frenar los dos proyectos.

CARLOS S. BELTRÁN
LAS PALMAS DE GRAN CANARIA

Ni el de Tenerife, ni el de Gran Canaria. Ben Magec declaró ayer la guerra abierta a los proyectos ferroviarios de las dos islas al considerar que no cumplen con criterios de sostenibilidad ni solucionan el problema de la movilidad. La federación ecologistas respondió ayer a las duras críticas vertidas desde el Cabildo tinerfeño, que lo acusó el martes de «atacar sólo a Tenerife» con el recurso contencioso administrativo interpuesto contra el tren del Sur. Pues ayer le tocó al de Gran Canaria.

«Se ha recurrido el proyecto tinerfeño por ser el único que está aprobado de momento. La resolución de este recurso, interpuesto porque el Cabildo carece de competencias en materia ferroviaria, valdrá igualmente para el de Gran Canaria. Lo que demuestra el Cabildo tinerfeño



LA POSICIÓN DE LOS ECOLOGISTAS



Alberto Martín.

«Tienen que comenzar de cero»

Ante las deficiencias que presentan los dos proyectos de tren denunciadas por los ecologistas, la federación insiste en que se debería partir de cero para ajustar los proyectos a la realidad isleña.

«Ni cuentan con estudios previos ni se han desarrollado con la opinión de la ciudadanía. El periodo de información pública no sirve para estudiar los proyectos y presen-

Jueves, 27 de agosto de 2009 LA PROVINCIA/DIARIO DE LAS PALMAS

Gran Canaria

Los ecologistas alegan que el tren no reduce el uso del coche privado y piden crear más carriles guaguas

■ Ben Magec dice que el ferrocarril responde a la necesidad de inversión pública

■ Asegura que los cabildos no tienen competencias para los planes ferroviarios

Aníbal Ramírez
LAS PALMAS DE GRAN CANARIA

Ben Magec Ecologistas en Acción criticó ayer al Cabildo de Gran Canaria por promover la implantación de un tren en la isla sin ningún estudio de movilidad que garantice su eficiencia y que además no le va a restar ni "un ápice" al coche privado toda vez que mantiene la autovía del Sur (GC-1). Para el grupo ambientalista, la decisión de montar una línea ferroviaria entre la capital y Maspalomas responde más a la necesidad de dar salida a la inversión pública por la crisis y máxime cuando esta infraestructura costará más de 1.000 millones de euros.

El portavoz de Ben Magec, Alberto Martín, señaló en rueda de prensa que la iniciativa del gobierno insular "es una solución a priori, sabe que hay financiación para el tren y en base a eso plantea un tren para Gran Canaria, pero no por una cuestión re-



Una información más participativa

El portavoz de Ben Magec Ecologistas en Acción, Alberto Martín, espera ganar el recurso contencioso administrativo contra el plan territorial del tren de Tenerife Sur para que con su incidencia en caso de un accidente por la intensidad media de vehículos), Ben Magec aseguró que la mejor opción es la construcción de carriles guagua en la autovía, pro-

BREVES

TELDE | Canchas renovadas y acondicionadas en doce colegios públicos. El Ayuntamiento está acondicionando las canchas deportivas de una docena de colegios. Las obras, presupuestadas en 600.000 euros, estarán acabadas antes del inicio de las clases, a partir del 9 de septiembre, o, en el caso de que no estén, no impedirán el comienzo de las mismas, según indicó la concejala de Educación, Carmen Hernández. Los trabajos consisten en la rehabilitación de los firmes y de los pavimentos superficiales. Tras la demolición del pavimento, se colocaron tres capas de subbase de tierra compactada, dos de asfaltado, y una última capa de pavimento especial.

El servicio de la basura del Norte irá a la huelga el día 7

Los trabajadores de la empresa concesionaria del servicio de recogida de residuos sólidos de la Mancomunidad de Municipios del Norte de Gran Canaria, Urbaser, anunciaron ayer el inicio de una huelga indefinida a partir del próximo 7 de septiembre. Así lo informó en un comunicado

SÁBADO 11 JULIO 2009. CANARIAS 7. PAG 18

Gran Canaria

INSULARIO

Moya. El barrio de Trujillo celebra este fin de semana los actos de la Virgen del Carmen. Los actos comenzaron anoche con la Bajada de la

Valleseco. Días pasados se clausuró en la Casa de la Cultura el Talle con la entrega de diplomas a todas las participantes y una fiesta con

El Cabildo quiere unir mediante fibra óptica a los 21 municipios

PLANEA UNA RED POR LAS CARRETERAS POR VALOR DE 37 MILLONES DE EUROS

La Sociedad de Promoción Económica de Gran Canaria (SPEGC) ha elaborado un proyecto para crear una red de fibra óptica entre los cascos urbanos de los 21 municipios aprovechando el trazado de la red viaria. El presupuesto estimado es de 37 millones de euros y la red se alquilaría a operadores de telecomunicaciones.

J. QUESADA / LAS PALMAS DE GRAN CANARIA

Con el objetivo de mejorar la competitividad de la Isla, mejorando su conectividad en materia de telecomunicaciones, la Sociedad de Promoción Económica de Gran Canaria ha previsto la creación de una red de fibra óptica propiedad del Cabildo que lleve la banda ancha a los cascos urbanos de los 21 municipios aprovechando el trazado de la red viaria actual y en construcción.

La materialización del proyecto que impulsa la Consejería de Desarrollo Económico y Transportes del Cabildo tiene un presupuesto estimado de 37 millones de euros, que se reduciría en una cuarta parte si la Consejería de Obras Públicas del Gobierno de Canarias introduce ese cableado en carreteras que ya está construyendo o a punto de empezar, en concreto la cuarta fase de la circunvalación a la capital, la prolongación de la GC-1 de Puerto Rico a Mogán, la duplicación de la GC-2 entre El Pagador y Moya y la nueva carretera de La Aldea a Agaete.

La red prestaría un doble servicio. De un lado permitiría mejorar la conectividad de servicios públicos como emergencias y transportes, facilitando, por ejemplo, información en tiempo real para los usuarios de guaguas. De otro, extendería las ventajas de la banda ancha, que ahora sólo disfrutan los vecinos de los cascos más poblados, a los centros urbanos de los 21 municipios. El Cabildo alquilaría su uso por operadores privados a cambio de un canon.



GERARDO MONTESDEOCA

Red. *El Cabildo planea extender la fibra óptica aprovechando el trazado viario.*

DE ÁFRICA A EUROPA

El vicepresidente del Cabildo, Román Roddriguez, baraja «varias opciones» para conseguir que la red de fibra óptica que se extenderá «en los próximos meses y años» entre Europa y África pase por Gran Canaria, de forma «que la Isla se enganche a la conectividad entre el viejo continente y el máx próximo al Archipiélago». El también consejero de Desarrollo Económico no quiere dar pistas, pero se declara convencido de que «llegarán buenas noticias» próximamente.

FUENTES DE FINANCIACIÓN PARA LA BANDA ANCHA

El vicepresidente y consejero de Infraestructuras, Desarrollo Económico y Transportes del Cabildo, Román Rodríguez, explica que existen varias fuentes posibles de financiación para hacer realidad la red de fibra óptica que ha presupuestado la Sociedad de Promoción Económica de Gran Canaria. De momento la Consejería de Obras Públicas del Gobierno regional estudia llevar a cabo modificados de los contratos de adjudicación de las nuevas carreteras de interés general que construye en la Isla para introducir en ellas esa previsión, lo que reduciría en una cuarta parte el presupuesto de 37 millones de euros en total previsto para la red. Por otra parte, el Cabildo confía en lograr para este fin entre tres y cuatro millones de euros de fondos del Plan de Infraestructuras del Transporte de Canarias. Además, negocia con el Gobierno autónomo, junto al Cabildo de Tenerife, el acceso a una partida de fondos estatales que podría ascender a entre cinco y siete millones de euros, en ambos casos. Asimismo, está pendiente de que el Gobierno central anuncie nuevos recursos para mejorar la conectividad en telecomunicaciones. Román Rodríguez recuerda que la Comisión del Mercado de las Telecomunicaciones ha certificado que el mercado de la banda ancha en Canarias «es más caro y de peor calidad que en el resto del Estado»

Turcón pide al Cabildo un «debate sosegado» antes de poner el tren

El lunes se acaba el plazo para presentar alegaciones al plan

J. QUESADA / LAS PALMAS DE GRAN CANARIA

El grupo ecologista Turcón ha presentado alegaciones al plan territorial especial de ordenación de la implantación de una línea ferroviaria entre la capital y el Sur y ha emplazado al Cabildo a impulsar un «debate sosegado» sobre el impacto de poner en marcha el tren.

Turcón sigue echando en falta más transparencia del proyecto, más información a los afectados, «y sobre todo echa en falta un debate en la sociedad sobre el modelo de transporte y sus impactos en el territorio».

El colectivo ecologista destaca que el 42% del trazado discurre en superficie, a cielo abierto, por lo que casi la mitad de su recorrido se diseña con las servidumbres y afecciones que esto conlleva. Así, en Telde, en la zona comprendida entre Cendro y Las Huesas discurre a cielo abierto, lo que va a originar expropiaciones y graves fracturas en el territorio. Además, la estación diseñada se sitúa en el entorno del Callejón de Castillo, lo que augura, según Turcón, «un fracaso del planificador porque aleja el transporte de los núcleos de dinamización económica y social de la ciudad».

La línea ferroviaria prevista incluye 11 estaciones, en Santa Catalina, San Telmo, Hospitales, Jinámar, Telde, Aeropuerto, Carrizal, Arinaga, Vecindario, Playa del Inglés y Meloneras. La longitud total es de 57,6 km.

El plazo para presentar alegaciones al plan que apadrina el vicepresidente del Cabildo, Román Rodríguez, acabará el próximo lunes, 13 de julio.



Román Rodríguez.



Rosa Rodríguez

Para el I «ha per rumbo» pacto P

» Denunci de ejecuci en los mur

ACN PRESS / LAS P

La secreta PP de Gran Ca drígues, y la p po Popular de men Guerra, la gestión del no PSOE-NC ción insular e ros años de est pándole de q «perdido el ru

«En el ecua to la Isla va si do, con una fal de nuevas inic te del impulso marcha las m rias para afro mas derivado afirmó Rodrig al pacto PSO más pendient sición al Gobi que de «trabaj nar los probl día de los gran

Rodríguez al Cabildo de sorcio para la del Sur «para empresarios equipo de gob

Para el PP nológicos y de nativas «brilla cia» y el Plan con los munic camente sin todo porque los ayuntamie de ejecución d

Carmen G que el cambio el gobierno in cusa para el en 2007 se ha cambio dond mento injustif nal, 65 cargos que han llevad a Gran Canar estos dos años opacidad fren rencia y el ar a la imparcia «no se ha ahor canismos dem

7.8 TENDIDOS ELÉCTRICOS: EL ACCIDENTE DE CHIRA.

El 31 de marzo de 2004 salta a las portadas de los periódicos un triste accidente, donde fallecen cinco personas. Ocurre el hecho en los montes de Tirajana, cabecera de la cuenca de la Presa de Chira.
Primero fue el accidente de una guagua de turistas que viajaban por las estrechas carreteras de Cercados de Araña y Presa de Chira.

El rotor del helicóptero de rescate tropieza con un tendido eléctrico justo en la zona del accidente de la guagua. Fallecen los tres miembros del Servicio Canario de Salud y dos turistas holandeses que viajaban en la aeronave rumbo al Hospital Doctor Negrín.

Un fatídico accidente vinculado con la Presa de Chira y con los tendidos eléctricos.

En diciembre de 2005 el Pleno del Cabildo de Gran Canaria se debate una moción sobre la necesidad de soterrar las líneas de los cables eléctricos.



Canarias 7

CANARIAS A DIARIO

DIRECTOR: FRANCISCO SUÁREZ ÁLAMO • Año XXII / Nº 7.783

PRECIO: 1 C • MIÉRCOLES, 31 DE MARZO DE 2004

22 LANZAROTE
El Cabildo planeó en 1993 un centro turístico en Las Salinas de Janubio

20 GRAN CANARIA
El TSJC ordena que se ejecute el fallo del TS que anuló La Mareta

27 FUERTEVENTURA
El CAAF garantiza el suministro de agua en verano con obras de urgencia

31 LA PALMA
Cien mujeres salen a la calle para pedir firmeza contra la violencia doméstica

32 LA GOMERA
La Bodega Insular promociona vinos en mercados de Europa y América

33 TENERIFE
Los afectados por el temporal de 2002 esperan aún por una nueva casa

La imagen recoge el momento en que el helicóptero es pasto de las llamas, en una ladera, a cinco metros escasos de la carretera de Tejeda-Tirajana. En la foto se aprecia el rotor de cola, de color azul. JACINTO SUÁREZ

Cinco muertos al caer un helicóptero que rescataba a turistas en Chira

Tamaragua Tours realizó excursiones para 750.000 turistas en 2003

La compañía cumplió su 20 aniversario el pasado mes de febrero

E.M.C./C.G.
LAS PALMAS DE GRAN CANARIA

■ La agencia Tamaragua Tours, responsable de la excursión que concluyó trágicamente ayer, *movió* 750.000 turistas durante el pasado 2003. De hecho, se trata de la compañía de receptivo que realiza el mayor número de excursiones en el Archipiélago, y a la que contratan las minoristas para esta labor, explicó el presidente de las Agencias de Viajes de Las Palmas, Rafael Gallego. Éste quiso destacar «la profesionalidad y buen hacer de la compañía, a la que respaldamos completamente» al igual que a la empresa responsable de las tres guaguas que participaban en la excursión, Las Palmas Bus.

Los turistas de la guagua accidentada hacían una excursión por Agüimes, Ingenio, Telde y Tejeda hasta Ayacata y Chira

Tamaragua Tours cumplió su veinte aniversario el pasado febrero, coincidiendo con su cliente diez millones. Su responsable, Félix Prieto confiaba en esa ocasión en superar los 750.000 turistas del año pasado durante este ejercicio en el desarrollo de las excursiones terrestres, marítimas y aéreas que organizan para todo el Archipiélago tras expandirse por cinco islas desde su primera oficina en Gran Canaria.

Y es que la actividad de las excursiones turísticas es uno de los campos más dinámicos del sector. Durante el pasado ejercicio se desarrollaron casi tres millones de ellas en las Islas. El recorrido de la guagua accidentada, conocido por *excursión presa canaria*, es uno de los más solicitados. En el mismo, y por 48 euros, todos los martes y jueves se parte desde Playa del Inglés hacia Agüimes, Ingenio y Telde, donde se visita el casco antiguo y la Iglesia de San Juan para posteriormente continuar por la carretera de Cazadores hasta Tejeda y bajar después por Ayacata hasta Chira. Allí se ofrece una degustación de productos típicos canarios con muestra de folclore canario y posteriormente se inicia el camino de regreso hacia Playa del Inglés. Era justo en este punto en el que se hallaban los turistas ayer cuando se produjo el accidente.

Junto a esta excursión, la de mayor aceptación es el *Gran Tour de Tejeda* en la que se recorre Maspalomas, Ingenio, Telde, Tafira, La Atalaya, Teror, Tejeda, el Roque Nublo y Ayacata antes de volver a los hoteles. La razón del éxito de ambas entre los nórdicos, que son quienes más apuestan por realizar visitas por la isla, es el contraste entre el interior de la isla y la costa, en la que están alojados aunque las visitas a Las Palmas de Gran Canaria para ver el barrio de Veguera fundamentalmente o a Arucas también se venden bastante. Es en la recepción de sus alojamientos donde suelen realizar las compras de estas visitas, al igual que directamente a sus guías aunque, como apunta Gallego, también puede hacerse a través de las agencias de viajes y no es necesario ser extranjero para ello. Algunas de las programaciones incluyen un día en Lanzarote o en Tenerife visitando el Loroparque.

No obstante, y como en muchas actividades, junto a las luces están las sombras, denuncia el representante de las agencias de viajes. Para Gallego, «están haciendo mucho daño algunas empresas que ofrecen excursiones gratis a los turistas para luego venderles productos».

De hecho, según el producto que venden se les conoce, habiendo manteros -ofertan mantas- y caldereros -juegos de calderos- a los visitantes tras darles una vuelta por la isla, en la mayoría de las ocasiones sin contar con un guía y «un poco más de sangría de lo recomendable» explica Gallego. Por tanto, consiguen ofrecer una imagen no muy buena de su visita a Canarias a los turistas, que suelen sentirse engañados y al no ser excursiones legales y no existir un billete que acredite el viaje, no pueden denunciar.



La guagua siniestrada regresaba a Playa del Inglés tras una degustación de productos típicos canarios. BORJA SUÁREZ



Los turistas accidentados estaban realizando la ruta conocida como *presa canaria*. BORJA SUÁREZ

GOBIERNO DE CANARIAS
Consejería de Sanidad y Consumo

Servicio Canario de la Salud
SECRETARÍA GENERAL

Concurso

La Dirección Gerencia del Complejo Hospitalario Materno Insular anuncia la convocatoria del siguiente Concurso con fecha de publicación en el B.O.C.E de 18 de marzo de 2004:

CONCURSO CP-CH-6/04
OBJETO: PLACAS Radiológicas para los Hospitales Universitarios Insular de Gran Canaria y Materno Infantil de Canarias.
PRESUPUESTO: 302.263 euros.
GARANTÍA PROVISIONAL: 2% del presupuesto de licitación del lote o lotes a los que se licite.

VENCIMIENTO DE OFERTAS: Hasta las 14.00 horas del quincuagésimo segundo día natural a partir del día siguiente de la fecha de envío del anuncio al D.O.C.E. o en su caso, del decimoquinto día natural, a partir del siguiente de su publicación en el B.O.E/B.O.C. El último día de presentación de proposiciones se determinará por el plazo que resulte mas tardío de los indicados. Si el citado día fuese inhábil, se entenderá prorrogado al siguiente.

FECHA ENVIO AL D.O.C.E.: 9 de marzo de 2004

FECHA DE APERTURA DE LA DOCUMENTACIÓN ECONÓMICA: La fecha del acto público se contará a partir de la fecha de vencimiento de la oferta deberán transcurrir los 10 días naturales para el envío de proposiciones por correo más el siguiente día hábil para la celebración de la mesa de apertura de documentación personal y más tres días hábiles que concede la mesa de contratación para la subsanación de documentación. Si el citado día fuese sábado o inhábil se entenderá prorrogado al siguiente.
Hora: Las 10:00 horas.
Lugar: Sala de Juntas de la Dirección Médica del Hospital Universitario Insular de Gran Canaria- Planta Baja del edificio de ampliación del citado hospital.
RECOGIDA DE LA DOCUMENTACIÓN: Dependencias del almacén general (Planta Baja del Edificio de Ampliación del Hospital Universitario Insular de Gran Canaria). Plaza Dr. Pasteur, s/n. Las Palmas de Gran Canaria-C.P. 35016 Tfno: 928 44 41 94 Fax: 928 44 44 10 Web: http://www.gobiernodecanarias.org/pliegos/ Horario: 9:00 a 13:00

ENTREGA DE LA DOCUMENTACIÓN: Registro General. Edificio anexo al Hospital Universitario Materno Infantil de Canarias. Avenida Marítima del Sur, s/n. 35016 Las Palmas de Gran Canaria. Horario: de 9:00 a 14.00
Los gastos de anuncios en el Boletín Oficial de Canarias y en la prensa, por una sola vez, correrán por cuenta del adjudicatario.

Las Palmas de Gran Canaria, a 25 de marzo de 2004

La Secretaria General del Servicio Canario de la Salud
P.S. El Director General de Recursos Económicos
ALBERTO YANES ASTRAIN

LA PROVINCIA
www.la-provincia.com
DIARIO DE LAS PALMAS
DIRECTOR JULIO PUENTE
Miércoles, 31 de marzo de 2004
1 EURO

DRAMA EN LOS MONTES DE TUNTE

Cinco muertos al estrellarse en la Cumbre un helicóptero sanitario

FATAL ADVERSIDAD
La aeronave se estrelló al golpear dos cables de media tensión

LAS VÍCTIMAS
Murieron el piloto, un médico, una enfermera y dos heridas

MISIÓN DE RESCATE
Había auxiliado a los turistas lesionados en un accidente

Cinco personas fallecieron ayer en Cruz Grande (San Bartolomé de Tirajana), a unos 27 kilómetros de Maspalomas, al caer un helicóptero contratado por el Servicio de Urgencias Canario. El aparato había acudido a la zona en auxilio de una treintena de turistas que resultaron heridos, al ceder el firme de la carretera por la que circulaba la guagua en la que viajaban, tras realizar una excursión a la presa de Chira.

El helicóptero siniestrado se estrelló después de haber recogido a dos heridos graves y golpear dos cables de media tensión al despegar. Esta circunstancia provocó la desestabilización de la aeronave que terminó cayendo en una ladera a cinco kilómetros del lugar de donde había partido para trasladar a los evacuados al hospital Dr. Negrín. El helicóptero se incendió de inmediato, tras una serie de explosiones, pereciendo el piloto, el médico, una enfermera y las dos heridas, de nacionalidad holandesa. Los cuerpos de las víctimas quedaron completamente carbonizados y los restos del aparato, esparcidos en un radio de quinientos metros. Páginas 16 a 21 y 88

CONMOCIÓN | 31
El Parlamento de Canarias suspendió el debate del estado de la región como señal de duelo



Secuencia mortal. El fotógrafo pudo captar toda la secuencia del drama. En la foto grande, el helicóptero que trasladaba a dos heridos a los pocos segundos de haberse estrellado tras chocar con una torreta de alta tensión. En el recuadro, con un aspa dañada, cuando se precipita monte abajo. | JUAN GREGORIO



J. GREGORIO

27 heridos en el vuelco de la guagua

TAMBIÉN...
LAS PALMAS | 2
Más de 200 arquitectos piden una asamblea del Colegio contra el acuerdo del istmo
NACIONAL | 38
Acebes revela que los terroristas del 11-M están vinculados al Grupo Islámico Combatiente Marroquí
DEPORTES | 55
García Navarro: "La salvación del Club es volver al Estadio Insular"
SUPLEMENTOS
Económica
Cyber Expo Canarias 2004

Román Rodríguez no estará en el grupo de CC si es el PP el que cede diputados

El diputado nacionalista por Las Palmas Román Rodríguez no se integrará en un eventual grupo parlamentario de CC si quienes ceden sus escaños para formarlo son los populares, vía Unión del Pueblo Navarro.

El PSOE ha ofrecido ya a Paulino Rivero los diputados socialistas catalanes para ello, pero el portavoz nacionalista asegura que mantiene todavía abierta la puerta a un acuerdo con el Partido Popular para intentar bloquear a los socialistas en el Senado. Páginas 27 a 33



Román Rodríguez. | LP / DLP

Padres y docentes aplauden a la Consejería por suspender la aplicación de la LOCE

Los sindicatos alertan de la "parálisis" en plena campaña de admisión para el nuevo curso

Los agentes del sector educativo coincidieron ayer en su satisfacción por la suspensión de la aplicación de la LOCE, anunciada por la Consejería de Educación después del 14-M. Los sindicatos docentes critican, no obstante, la "parálisis" y el "desconcierto" que ha provocado la decisión de la Administración educativa en plena campaña de admisión de alumnos para el nuevo curso.

Mientras, ayer arreció la polémica a nivel nacional después de que la Generalitat catalana tomara también la misma decisión del Gobierno canario de no aplicar el calendario de la reforma educativa aprobada por el PP, ante la modificación anunciada por el nuevo Gobierno socialista de Rodríguez Zapatero. Páginas 4 y 5

COLECCIONA ESTOS CUPONES Y CONSIGUE LA GRATIS CON LA PROVINCIA
Vajilla de Pepe Dámaso
81
CUPÓN

MIÉRCOLES 28 DICIEMBRE 2005. CANARIAS 7. PAG 26

Gran Canaria

INSULARIO

Municipios sin costa. El alcalde de Teror, Juan de Dios Ramos, presidirá d 2006 la mancomunidad que agrupa a los 11 municipios canarios sin costa. **Guía.** Hasta el 5 de enero, en horario de 8.00 a 14.00 horas, se llevará a cab programa de actividades en las instalaciones ubicadas junto al CEIP Nicolás

NC pide el soterramiento de las principales líneas eléctricas

RAMÍREZ EXPUSO LAS MOCIONES QUE PRESENTARÁN EN EL PLENO DEL CABILDO

Nueva Canarias (NC) presentó ayer las cuatro mociones que se debatirán en el pleno ordinario que celebra el Cabildo mañana jueves. El grupo nacionalista criticó una vez más «la deficiente gestión que piensa llevar a cabo en el año 2006» la Corporación insular que encabeza José Manuel Soria.

IGNACIO CABRERA / LAS PALMAS DE GRAN CANARIA

El portavoz de Nueva Canarias en el Cabildo, Carmelo Ramírez, comunicó ayer que su grupo solicitará al Cabildo el inicio del soterramiento de las principales líneas de alta y media tensión del suministro eléctrico de la isla de Gran Canaria. Para ello, proponen instar al Gobierno de Canarias y de España, y a la empresa suministradora de energía en Canarias, «a que con la mayor brevedad posible se habiliten los instrumentos técnicos y jurídicos adecuados, así como los recursos económicos, para iniciar los trabajos de soterramiento de las líneas principales».

Ramírez puso así de manifiesto la necesidad de un plan de prevención para poder minimizar, en la medida de lo posible, los daños que pueda causar un desastre natural como lo fue hace poco la tormenta tropical *Delta*, que dejó sin suministro eléctrico a miles de canarios, siendo, en este aspecto, Tenerife la isla más afectada.

Asimismo, NC pide habilitar, con cargo a los presupuestos del próximo año, partidas económicas con las que, «en coordinación con el resto de las administraciones públicas, se puedan superar los efectos destructivos» generados por esta reciente catástrofe natural.

Ramírez expuso también la importancia de «proceder al balizamiento de todas aquellas otras líneas aéreas que por razones de seguridad así lo requieran», evitando así accidentes como el ocurrido en el verano del año 2003, en el que varias personas fallecieron al chocar un helicóptero contra un tendido eléctrico en las inmediaciones de la presa de Chira.



Anuncio. *Ramírez, en compañía de Inés Jiménez e Inmaculada Vega, presentó las mociones que NC llevará al pleno.*

PROTECCIÓN PARA LOS VECINOS DEL AEROPUERTO

Otra de las mociones presentadas ayer por NC pretende esclarecer las futuras actuaciones que el Plan Director de la ampliación del aeropuerto de Gran Canaria tiene previsto desarrollar en los núcleos poblacionales de los municipios de Telde e Ingenio. El grupo nacionalista insta a Aena para que «en la valoración de las expropiaciones a acometer se basen en el precio real del mercado de las propiedades, sin tener en cuenta la afección negativa que produce la situación actual en el territorio». Asimismo, el portavoz de NC propone «adelantar las cuantías económicas a cada afectado, estableciendo un plazo mínimo de dos años entre la indemnización y la ocupación definitiva de los bienes y derechos expropiados». Para ello, NC pide que se concrete, «con carácter inmediato, un calendario de actuación con plazos precisos» y «un estudio concreto que recoja la reubicación de todos los vecinos» para poder tener, de esta manera, informados a los afectados.

La última de las mociones que expondrá Nueva Canarias en el Cabildo mañana jueves propone «suspender la convocatoria pública para la provisión de plazas vacantes de la plantilla de personal laboral del Instituto Insular de Deportes de Gran Canaria, en lo referente a cinco plazas de técnico deportivo auxiliar, hasta que se resuelva la demanda planteada ante los tribunales por el Colegio Oficial de Licenciados en Educación Física de Canarias».



ARCADIO SUÁREZ

Exposición. *Un momento de la muestra inaugurada ayer en Las Arenas.*

El Cabildo muestra sus actuaciones de este año

CANARIAS7 / LAS PALMAS DE GRAN CANARIA

El vicepresidente I del Cabildo de Gran Canaria, Miguel Jorge Blanco, inauguró ayer la exposición *El Cabildo de Gran Canaria se mueve para ti*, en la planta terraza del Centro Comercial Las Arenas en la que el equipo de gobierno insular muestra algunas de las actuaciones que ha llevado a cabo este año.

La muestra, que estará abierta al público hasta el próximo 15 de enero pretende, según señaló Miguel Jorge, «ilusionar a los grancanarios con realidades y proyectos. Para ello», apuntó, tenemos que aunar esfuerzos, ir de la mano en nuestro empeño por hacer de Gran Canaria una isla con futuro, con más futuro, una isla que despierte el orgullo de todos los grancanarios».

La campaña publicitaria muestra algunas de las actuaciones realizadas por el Cabildo en este período «Desde el año 2003, el Cabildo ha pintado 490.000 metros cuadrados de fachadas y muros, y ha instalado en las carreteras de la Isla 50.000 metros de barreras de seguridad». Más de 1.000 personas han trabajado en el Plan de Embellecimiento desde 2003.

SANTA LUCÍA

La Karpa d Vecindario acoge la fi de final de

» La entrada recinto será g para el públic

GABRIEL SUÁREZ / SANTA

El Ayuntamient Lucía ha organizad ta para que los ci puedan despedir e sin salir del mun fiesta fin de año, qu brará en La Karpa dario, la nave situa las Oficinas Munic menzará a partir de ras de la noche y s hasta las 5 horas de gada del día 1 de en

La entrada al re gratuita, permitién ceso sólo de perso res de 18 años. Hab variada, terrazas do drá adquirir comid das, y sobre todo tranquilo donde pa mera madrugada año 2006. A las 4 h partirá un caldito c

El objetivo es qu varias alternativa para un noche tan s

INGENIO

El PSOE cr el uso de d público co fin partidis

» Exigen al al que ese gasto ponga su par

G.SUÁREZ / INGENIO

El PSOE de Inger ta y denuncia públ que el alcalde del n «no sabe distingui político y lo institu

Señala que la rev cativa de los logros de gobierno durante años y medio, «basa grafías sobre todo d nimiento de parqu nes y de locales soci finitiva, la pintura e infraestructuras qu ban construidas», dedica un párrafo «donde una vez má siona con el pasado echarle la culpa de gestión al grupo soc

Por esto, el PSOE el alcalde «confunde cional con lo políti dinero público para litica contra los soci

7.9.- CAMPAÑA CONTRA EL PROYECTO DE NUEVAS TORRETAS ELÉCTRICAS QUE AFECTA A VARIOS ESPACIOS NATURALES PROTEGIDOS.

La aprobación del proyecto de la empresa Red Eléctrica de España denominado "reformado del proyecto de la línea aérea-subterránea a 220 kv. doble circuito barranco de Tirajana iii – Sabinal (tendido primer circuito)", nos pone en alerta y comenzamos a trabajar este proyecto para conocerlo primero y presentar alegaciones después.

Impacto ambiental de la línea eléctrica proyectada.
La instalación de una línea eléctrica de alta tensión, con 83 torretas de 36 a 66 metros de alto, a lo largo de los municipios comprendidos entre Las Palmas de Gran Canaria y San Bartolomé de Tirajana, va a suponer un impacto visual incompatible con el territorio.

El tendido de un cable de muy alta tensión (220 kV) y las torretas que soportan dicho cableado van a ser instaladas a lo largo de zonas de alto valor natural por su riqueza geológica, zoológica y botánica, algunas de las cuales están incluidas dentro de la Red Canaria de Espacios Naturales Protegidos (RCENP) o están en proceso de ser incluidos. Éstas se pueden concretar, según sea su ubicación de Norte a Sur, en las siguientes:

- Zona 1: Campo de Volcanes de Jinámar (incluido en parte en Paisaje Protegido de Tafira y que pertenece a la RCENP. La línea bordea el límite Este del Espacio Natural)
- Zona 2: Paisaje Protegido de Lomo Magullo (pertenece a la RCENP)
- Zona 3: Campo de Vocanes de Rosiana (Área Insular Protegido, PIO 2022 y en trámite de ser incluido en la RCENP)
- Zona 4: Monumento Natural del Draguillo (pertenece a la RCENP)
- Zona 5: La Caldereta y Barranco de Guayadeque (pertenece a la RCENP)
- Zona 6: Monumento Natural Roque Aguayro (pertenece a la RCENP)

En caso de que se ejecute este proyecto de tendido eléctrico por los citados Espacios Naturales Protegidos se estaría incumpliendo la prescripción normativa de no instalar más tendidos eléctricos en estas zonas, en las cuales además no se ha soterrado el cableado ya existente, tal como establecen las consideraciones técnicas para la reducción del impacto ambiental.

Además de presentar las alegaciones correspondientes a la Dirección General de Energía del Gobierno de Canarias, comenzamos con recogida de firmas, reuniones con alcaldes y autoridades competentes. Elaboramos el siguiente:



Medio Ambiente

Los pilotos de incendios piden mejor coordinación en tierra y menos cables

Tripulantes de hidroaviones y helicópteros afirman que en el aire ya se percibe el cambio climático ❖ La clave es ser contundente en el primer momento del fuego

Jesús Montesdeoca

Mejorar la coordinación para minimizar el caos que genera un gran incendio forestal, disponer de forma permanente de más helicópteros de gran capacidad y eliminar los cables eléctricos en las zonas de recarga de agua. Los pilotos de las aeronaves que combaten el fuego en Canarias lanzaron estas tres propuestas durante la primera Conferencia sobre Estrategias del Uso de Medios Aéreos en la Extinción de Incendios, celebrada ayer en la capital grancanaria.

Los pilotos de hidroaviones y helicópteros también aseguraron que desde el aire se aprecian mejor los efectos del cambio climático y alertaron de las consecuencias de los incendios forestales de sexta generación, imposibles de frenar si no se atacan con rapidez y contundencia antes de que se escapen las llamas.

La Conferencia, organizada por la Asociación de Trabajos Aéreos y de Emergencias (Ataire) y el Cabildo de Gran Canaria, congregó en el edificio Elder a tripulantes y expertos en extinción de incendios para debatir sobre estrategias a la hora de enfrentarse al fuego y también analizar las dificultades que atraviesan las empresas y los profesionales del sector. Aunque España es un país puntero en la utilización de medios aéreos, ya se ha constatado una baja de talentos hacia otros territorios europeos por las mejores condiciones laborales.

En el caso concreto de Gran Canaria fue Oriol Garriga, piloto de la compañía Skay Helicópteros, el encargado de explicar la labor de los equipos de emergencia de la base de Arinaga, donde hay un aparato durante todo el año y otro en los meses de verano.

Coordinación

Tras resaltar la importancia de estos encuentros «para poner puntos en común en estos casos [

MANIFIESTO EN DEFENSA DE UN MODELO ENERGÉTICO PARA CANARIAS RESPETUOSO CON EL MEDIO AMBIENTE

De acuerdo con los Objetivos para el Desarrollo Sostenible (ODS) y según acuerdo del Consejo de Ministros, de 29 de junio de 2018, que aprobó el Plan de acción para la implementación de la Agenda 2030, se establecen, entre sus objetivos estratégicos:

- Objetivo 7: Garantizar el acceso a una energía asequible, segura, sostenible y moderna para todas las personas.
- Objetivo 9: Construir infraestructuras resilientes, promover la reindustrialización inclusiva y sostenible y fomentar la innovación.

Así, desde el movimiento ecologista demandamos la acuciante necesidad de ejecutar los cambios del modelo de energía con premura y planificación, con el objeto de que la producción energética atienda a los intereses generales de la población en Canarias. Para ello, se hace necesario partir de la demanda real, y no desde los intereses exclusivos de las grandes empresas productoras de energía, pues, bajo la excusa de su declaración como "utilidad pública", las corporaciones energéticas parecen estar únicamente interesadas en la continuidad de su oligopolio.

La lucha contra el cambio climático implica una nueva mentalidad enfocada hacia la autogestión del ciclo de creación y consumo energético, la producción mediante energías no contaminantes provenientes de combustibles alternativos al petróleo, y la apuesta por infraestructuras energéticas más eficientes, sin que ello dé lugar a la ocupación de más territorio con extensas plantas solares y eólicas, así como bombeos masivos reversibles, ubicados en lugares sin respeto por su entorno, así como la construcción de tendidos eléctricos kilométricos que condenan para siempre el suelo y los ecosistemas afectados.

Por tal motivo, los firmantes de este manifiesto nos oponemos a la propuesta de Red Eléctrica de España de instalar un gran tendido eléctrico de alto voltaje (según se cita en el título de este documento) desde el municipio de Las Palmas de Gran Canaria hasta el de San Bartolomé de Tirajana, el cual atravesaría el suelo de Telde, Ingenio, Agüimes y Santa Lucía de Tirajana, soportado sobre 83 torretas de altas dimensiones (entre 33 y 66 metros de altura), por los motivos que exponemos a continuación:

- Este tendido eléctrico atiende al antiguo modelo de producción de energía mediante el uso del petróleo, obviando las directrices de los Objetivos del Desarrollo Sostenible, expuestos anteriormente.

- El itinerario previsto por este cableado atraviesa los siguientes espacios naturales de Gran Canaria, la mayoría de ellos incluidos en la Red Canaria de Espacios Naturales Protegidos (RCENP), lo cual afectaría de por vida a sus valores naturales: Campo de Volcanes de Jinámar (límite sur del Paisaje Protegido de Tafira, RCENP), Paisaje Protegido de Lomo Magullo (RCENP), Campo de Volcanes de Rosiana (Área insular protegida en el PIO de Gran Canaria, 2022, en trámites de ser incluida en la RCENP), Monumento Natural de El Draguillo (RCENP), La Caldereta de Ingenio y el Monumento Natural del Barranco de Guayadeque (RCENP) y Monumento Natural Roque Aguayro (RCENP).

- Según publica el Servicio Comunitario sobre Investigación y Desarrollo (CORDIS), organismo dependiente de la Comisión Europea: "Habitar en las cercanías de torres de alta tensión aumenta de forma notable el riesgo de contraer cáncer". En este sentido, son numerosos los núcleos de población de los municipios afectados que se exponen a este riesgo, sin que ello parezca tener ninguna consideración por parte de la empresa promotora de este gran tendido eléctrico.

Por todo lo expuesto anteriormente, SOLICITAMOS a la Dirección General de Energía, de la Consejería de Transición Ecológica, Lucha contra el cambio climático y Planificación territorial del Gobierno de Canarias, que:

- Primero: se deniegue la autorización administrativa y la declaración de utilidad pública de la instalación de este tendido eléctrico.
- Segundo: se valore la posibilidad, en caso de ejecutarse este proyecto, de soterrar el 100% del itinerario del cableado desde el punto inicial hasta el final, usando para ello el espacio de suelo paralelo a la autopista GC-1.
- Tercero: sean tenidas las consideraciones y prescripciones normativas europeas en favor del cambio del modelo de producción energética, según se ha explicado anteriormente.

10 Gran Canaria
SÁBADO, 2 DE SEPTIEMBRE DE 2023
LA PROVINCIA | DIARIO DE LAS PALMAS

Telde

Turcón intensifica su lucha contra el tendido eléctrico de alta tensión

Los ecologistas recogen firmas de personas de todos los sectores de la población

Esther Medina Álvarez
TELDE

El colectivo teldense Turcón Ecologistas en Acción ha iniciado una recogida de firmas simbólica para reforzar su campaña de oposición al proyecto de Red Eléctrica de España que atraviesa varios espacios naturales de Telde y afecta, además de a este, a los municipios de Las Palmas de Gran Canaria, Ingenio, Agüimes y Santa Lucía de Tirajana.

La presidenta de la asociación, Consuelo Jorges, explica que con esta iniciativa se pretende recabar el apoyo de personas de todos los ámbitos de la sociedad al manifiesto presentado en la Dirección General de Energía del Gobierno de Canarias, el pasado mes de julio, en contra de la intención de instalar 83 torretas de alto voltaje, de entre 33 y 66 metros de altura, atravesando estas localidades.

En concreto, detalla Jorges, los ecologistas quieren lograr 33 firmas, una por cada kilómetro del tendido eléctrico aéreo contemplado por Red Eléctrica de España, si bien no descartan ampliar este número en una segunda etapa de esta campaña.

Hasta ahora cuentan con 23 rúbricas, entre las que se encuentran las del doctor en Geografía Alex Hansen Machín, el economista Antonio González Viéitez, el divulgador científico Arturo Boyra López, el periodista Juan García Luján, el técnico ambiental Marco Díaz-Beltrana y la bióloga del Jardín Canario Viera y Clavijo Isa Santana López. También se han sumado a la iniciativa la doctora en Prehistoria y Arqueología y ex directora general de Patrimonio del Gobierno de Canarias, Nona Perera Betancor, el catedrático de Ingeniería Roque Calero Pérez, el ingeniero de montes Carlos Velázquez, y el jurista y especialista en ordenación del territorio Juan Carlos Domínguez.

En los próximos días los componentes de Turcón seguirán haciendo gestiones para solicitar la ayuda de sectores como la cultura, el activismo social o el deporte, entre otros, añade la presidenta del colectivo.

Por otro lado, ya han solicitado la entrevista con el alcalde de Ingenio, José López Fabelo, y próximamente harán lo propio con los regidores de Las Palmas de Gran Canaria, Agüimes, Santa Lucía de Tirajana y Telde, el resto de municipios afectados.

Freno o alternativa

Cabe recordar que Turcón ha solicitado a la Dirección General de Energía de la Consejería de Transición Ecológica, Lucha contra el cambio climático y Planificación territorial del Gobierno de Canarias que deniegue la autorización administrativa y la declaración de utilidad pública de la instalación de este tendido eléctrico. En el caso de que vaya a ejecutarse el proyecto, el manifiesto insta a que el trazado del tendido sea soterrado, usando para ello el de suelo paralelo a la autopista GC-1. De esta manera, se evitaría el impacto «de por vida» a los valores naturales de los espacios protegidos incluidos en el recorrido del cableado aéreo, tal como recoge el texto presentado en la Dirección General.



A la derecha, Consuelo Jorges, presidenta de Turcón durante otra protesta. LP/DLP

> El colectivo aspira a recabar 33 rúbricas, una por cada kilómetro que tiene el trazado aéreo

> El proyecto afecta a los campos de volcanes de Jinámar y Rosiana, y al paraje de Lomo Magullo

Los ecologistas aseveran que este proyecto eléctrico «atiende al antiguo modelo de producción de energía mediante el uso del petróleo, obviando las directrices de los Objetivos del Desarrollo Sostenible» y reclaman que tengan en cuenta las «consideraciones y prescripciones normativas europeas en favor del cambio del modelo de producción energética».

Finalmente, Turcón alerta sobre los posibles efectos nocivos en la salud de las personas que vivan cerca de estas torretas de alto voltaje y recuerda que el Servicio Comunitario sobre Investigación y Desarrollo (Cordis), organismo dependiente de la Comisión Europea, afirma que «habitar en las cercanías de torres de alta tensión aumenta de forma notable el riesgo de contraer cáncer». En este sentido, añade, «son numerosos los núcleos de población de los municipios afectados que se exponen a este riesgo, sin que ello parezca tener ninguna consideración por parte de la empresa promotora de este gran tendido eléctrico».

Campaña abierta

Consuelo Jorge avanza que la que se está desarrollando es una campaña abierta y que en próximas reuniones se seguirán adoptando los acuerdos que consideren necesarios para seguir defendiendo el territorio y los espacios naturales de la Isla frente a este proyecto.

Coalición Canaria recoge 575 firmas para afrontar su crisis en un Consejo Insular

LP/DLP
TELDE

Coalición Canaria Telde consolida el apoyo de sus afiliados tras la crisis interna del partido derivada de la destitución de Héctor Suárez, acusado de enchufismo por el alcalde, Juan Antonio Peña. El partido ha recogido 575 firmas en apoyo al equipo, que suponen la mayoría de los afiliados a nivel local.

Las firmas, recogidas en algo más de una semana, respaldan la iniciativa de la organización política de solicitar a CC Gran Canaria la celebración de un Consejo Político Insular extraordinario en el que se aborde a nivel de partido lo acontecido en las últimas semanas en el Gobierno de Telde y en el que se restituya y repare la honorabilidad tanto del secretario local y concejal de la administración local, Héctor Suárez, como del equipo que le ha acompañado desde el pasado mes de junio en las diferentes concejalías.

A la búsqueda de apoyos

«Con este apoyo tan contundente volvemos a insistir a CC Gran Canaria que mire por el bien de toda la organización política y concretamente por los compañeros víctimas de esta caza de brujas diseñada y planificada con premeditación por el alcalde», aseveró Héctor Suárez en un comunicado.

«Tengo la suerte de contar con un equipo cohesionado con el que seguiremos luchando diariamente de la mano de los vecinos y vecinas para lograr un futuro y un Telde lleno de oportunidades y del que sentirnos orgullosos», concluyó Suárez.

El proyecto de nueva línea eléctrica entre Tirajana y el Sabinal «incumple el planeamiento insular»

El Cabildo concluye que el trazado diseñado por Red Eléctrica Española también vulnera normas medioambientales e insta a que sea modificado

CANARIAS7

LAS PALMAS DE GRAN CANARIA. El informe ambiental y territorial de la Consejería de Política Territorial del Cabildo, que dirige Inés Miranda, ha concluido respecto al 'Reformado del proyecto Línea aérea/subterránea de transporte de energía Eléctrica a 220 kV doble circuito Barranco de Tirajana III-Sabinal', impulsado por Red Eléctrica Española (REE), que no cumple las estipulaciones del planeamiento insular y vulnera varias normas medioambientales en su trazado. Ante esto, señala la necesidad de que la entidad lo revise o modifique, de cara a definir un nuevo corredor, de conformidad con el Plan Territorial Especial de Ordenación de los Corredores de Transporte de Energía Eléctrica (PTE-31), y en los términos y con las garantías de evaluación ambiental y análisis territorial que fija la legislación vigente.

Según informa en un comunicado, el proyecto se ha venido planificando a nivel estatal desde 2008 con el objetivo de dotar a Gran Canaria de un segundo doble circuito a 220 kV entre las subestaciones de Barranco de Tirajana y Jinámar para llevar a

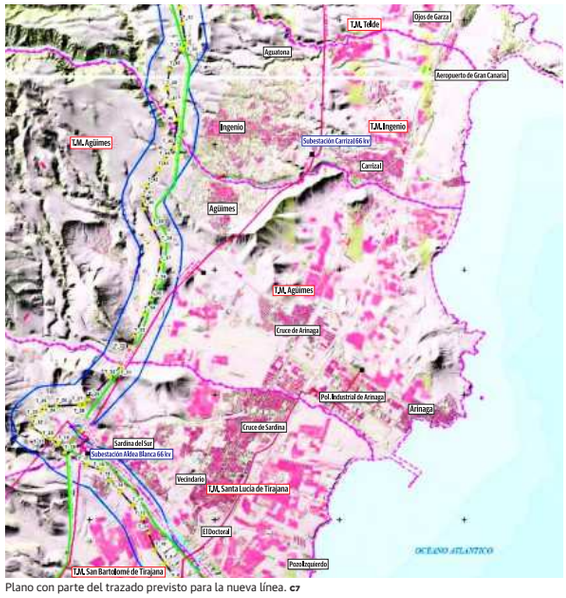

Plano con parte del trazado previsto para la nueva línea. C7

gislación sectorial.

A este respecto, los técnicos recalcan que el proyecto define un trazado norte-sur, con un tramo subterráneo (Nueva Subestación eléctrica Sabinal y Subestación eléctrica Marzagán), que se encuentra fuera del corredor previsto en el PTE-31, y con un tramo aéreo, con 88 apoyos, de los que 21 están dentro de los límites de los corredores previstos y los 67 apoyos restantes quedan fuera. Además, en cuanto a la línea de transporte, del total de 36,39 Kilómetros, solo una fracción discurre por el interior de los corredores habilitados. Estas circunstancias, según consideran, no tienen encaje dentro de los supuestos de excepción previstos por el PTE-31, por lo que no existe compatibilidad de esta iniciativa con el planeamiento.

No cumple el PTE-31

Por otro lado, el Servicio afirma que la propuesta de la línea también incumple el PTE-31 por presentar un elevado porcentaje del trazado fuera de alguno de los corredores establecidos por el Plan Territorial Especial, y que estas variaciones no se pueden considerar alteraciones puntuales de trazado, dado que no están suficientemente justificadas ni acompañadas de un estudio previo. Asegura incluso que muchas de las alteraciones de trazado planteadas no se atienen a las determinaciones del PIO.

El informe pone de relieve, asi-

Gáldar arranca el plan de asfaltado de las medianías con el Camino El Fondillo

CANARIAS7

GÁLDAR. El Ayuntamiento ha comenzado el plan de asfaltado de caminos y carreteras de las medianías con el Camino del Fondillo, en Saucillo. Se trata del inicio de un proyecto que cuenta con un presupuesto de 1,5 millones de euros y que ejecuta Surhisa Suárez e Hijos con fondos del Cabildo de Gran Canaria. En el Camino del Fondillo, que arranca en la escuela unitaria de Saucillo, se trata en concreto de una vía con una superficie de 4.395 metros cuadrados.

Un total de doce caminos y carreteras diferentes serán repavimentadas en las próximas semanas en los diferentes barrios y pagos de los Altos de Gáldar hasta llegar a una superficie total de reasfaltado de 56.320 metros cuadrados.

De esta manera el Consistorio galdense trabaja en la mejora de las condiciones de seguridad de estas vías debido al estado en el que se encuentran, en algunos casos sin pavimentación.

Turcón plantea nuevas alegaciones contra el tendido eléctrico

En el documento pide se valoren alternativas al proyecto entre El Sabinal el Barranco de Tirajana y presenta un estudio de los efectos perniciosos

CANARIAS7

LAS PALMAS DE GRAN CANARIA. El colectivo Turcón Ecologistas en Acción presentó en julio alegaciones formales contra el proyecto del tendido eléctrico de alta tensión entre el Barranco de Tirajana y El Sabinal ante la Dirección General de Energía del Gobierno de Canarias en el que pide se valoren «nuevas alternativas que reduzcan el impacto paisajístico». El documento contiene además, un pormenorizado detalle de los «efectos perniciosos sobre los espacios de alto valor natural» donde se pretende cimentar las 83 torretas de 36 a 66 metros de alto, a lo largo de los municipios comprendidos entre Las Palmas de Gran Canaria y San Bartolomé de Tirajana, y sus efectos sobre la salud.

Turcón solicita que se deniegue la autorización administrativa y la declaración de utilidad pública de la instalación a la empresa solicitante, Red Eléctrica de España (REE), que se valoren otras alternativas, como puede ser la instalación soterrada de dicha línea en todo su trayecto, desde el punto inicial al final, usando para ello el espacio paralelo a la autopista GC-1 y se incentive los proyectos de producción y distribución de energía renovables, de carácter local y destinadas al autoconsumo, atendiendo a los Objetivos para el Desarrollo Sostenible de la Estrategia 2030 para combatir el cambio climático.

En una nota de prensa, los ecologistas de Turcón invitan a los alcaldes de los municipios de Gran Canaria por los cuales atraviesa este trazado eléctrico a que defiendan los intereses reales de la población sobre los de REE.



Tendido de alta tensión BarrancoTirajana-El Sabinal. C7

La Virgen de Guía se reencuentra con sus fieles en su recorrido por el casco histórico

FIRMA

GUÍA. Guía celebra hoy el día principal de sus fiestas patronales en honor a la Virgen, una jornada que comenzará con los actos religiosos, a las 10.00 horas, en la Iglesia de Santa María donde será la Misa de Peregrinos a la que seguirá, a las 12:00 horas, la Solemne Función Religiosa a la Santísima Virgen, oficiada por Marcos Jesús Arencibia Cabrera.

Una vez terminada la función tendrá lugar el recorrido procesional de la sagrada imagen presidido por el alcalde del municipio, Pedro Rodríguez, y la Corporación municipal, representantes políticos de las distintas instituciones y autoridades civiles, militares y religiosas.

Por la tarde, a las 19:30 horas, dará comienzo la tradicional Batalla de Flores, para luego disfrutar con la actuación de Mocedades, a las 21:00 horas en la Plaza Grande de la ciudad y Los Aseres, a las 23:00 horas, y verbena con La Mekánika By Tamarindos.

Fiesta de la Asunción de la Virgen

Recemos a nuestra gran Madre en este día 15, fiesta de la Asunción de la Virgen María, para que nos bendiga a todos

SOLO UN MINUTO
FRANCISCO MARTEL
Sacerdote



Amigos lectores-as, en este 15 de agosto, gran día de la Virgen María, felicito a todas las mujeres que llevan el nombre de María de la Asunción. Sepamos que esta gran devoción a la Virgen María existe en la Iglesia desde los primeros tiempos del cristianismo, entre los que estaban padres de la Iglesia del siglo II como S. Justino y S. Ireneo que consideraban a la Virgen como la 'nueva Eva', que colaboró en la redención del mundo.

Nuestro Papa sostiene que «sólo una Iglesia inmersa en la realidad sabe realmente lo que hay en el corazón del hombre contemporáneo, y que toda verdadera comunicación está hecha de encuentros, de rostros, de historias».

Él mismo nos anima a vivir una buena comunicación que favorezca el escuchar los grandes interrogantes de los hombres y mujeres de hoy diciéndonos que la tarea hoy de la Iglesia es estar con los últimos donde su hábitat natural son las periferias existenciales.

Amigos-as, también decirles con alegría que en este 15 de agosto, en el año 1965. fiesta de la Asunción de la Virgen María, fuimos ordenados sacerdotes los 9 compañeros de curso, habiendo sido D. Teodoro Rodríguez quien animó al obispo Antonio Pildain a realizarlo en Agaete, de donde él era párroco.

Amigos lectores-as, recemos a nuestra gran Madre en este día 15, fiesta de la Asunción de la Virgen María, para que nos bendiga a todos.



Imagen de la procesión en Guía el pasado año. ARCADIO SUÁREZ

Miércoles 13.09.23
CANARIAS7

«Usan la isla como plataforma para producir energía en beneficio privado»

Turcón critica el modelo de transición energética en Gran Canaria, que coloniza suelo rústico a costa de graves impactos ambientales y de salud

G. FLORIDO

TELDE. El colectivo Turcón denunció ayer que las grandes empresas energéticas quieren convertir la isla, y Canarias entera, en mera plataforma de producción para su propio beneficio privado, ocupando suelos rústicos, protegidos o no, y sin consideración respecto al importante impacto que provocan en un territorio tan escaso como el canario. En este marco inscriben el proyecto que impulsa Red Eléctrica de España (Redeia) para instalar un gran tendido eléctrico de alto voltaje entre la capital de la isla y San Bartolomé de Tirajana, que implicará colocar 83 torretas de entre 33 y 66 metros de altura.

Los ecologistas, que comparecieron en rueda de prensa este martes en Telde, insisten en su sí a las renovables, pero no de la manera en que se está haciendo. Para reforzar esta campaña de rechazo al expediente en marcha presentaron ayer el Manifiesto de los 33, una lista paritaria de profesionales de todo tipo y reconocido prestigio que plantean un cambio de modelo en la planificación de la transición energética en la isla. Entre los firmantes figuran catedráticos de universidad, periodistas, diputados y escritoras.

Este colectivo y los 33 que rubrican el manifiesto piden al Gobierno canario que deniegue la autorización administrativa y la declaración de utilidad pública del proyecto y que, en caso de ejecutarse, se soterre el 100% del itinerario, usando como trazado el espacio público paralelo a la GC-1.



Baltasar Medina, Consuelo Jorges y Gilberto Martel, ayer, en la rueda de prensa. C7

Baltasar Medina y Gilberto Martel, que comparecieron junto a la presidenta de Turcón, Consuelo Jorges, recordaron que el trazado previsto incurre en graves afecciones a varios espacios protegidos de la isla, como el campos de volcanes de Jinámar, el paisaje protegido de Lomo Magullo, el Roque Aguayro o el Monumento Natural del Draguillo y que también implica riesgos para la salud pública de las poblaciones junto a las que se colocará.

El siguiente paso en esta campaña consistirá en informar y concienciar a la ciudadanía sobre las consecuencias de este proyecto. Tienen previsto reunirse con los alcaldes de los municipios afectados (la capital, Telde, Valsequillo, Ingenio, Agüimes, Santa Lucía y San Bartolomé) y difundirán el trazado impulsado por Redeia entre los barrios por los que se colocará el tendido.

Medina tiró de ironía. «No se está produciendo una transición energética, sino una autotransacción energética, las grandes empresas que mantienen el oligopolio energético en España y en Canarias están haciendo una reconversión de la producción, sustituyendo la fuente de energía, pero manteniendo el oligopolio». Recordó que los Cabildos de Lanzarote y de Fuerteventura ya se están oponiendo a este modelo y exigiendo que se cuente más con las instituciones canarias y con la ciudadanía. «Nos gustaría conocer la posición del Cabildo de Gran Canaria», subrayó Medina.

Redeia respondió a las alegaciones, no el Gobierno canario

Medina y Martel se quejaron de que la respuesta a las alegaciones de Turcón al proyecto las contestó Redeia y no el Gobierno, lo que refuerza su impresión de que el Ejecutivo no juega el papel que debiera. Martel subraya que se está procurando la transición energética desde la perspectiva de la producción y no en función de la demanda. Por eso se instalan parques eólicos y solares en suelo rústico, «donde le sale más barato a las energéticas», y luego hay que diseñar largos e impactantes tendidos de conducción de la energía hasta donde está la demanda, en las ciudades.

Mogán adjudica las obras de los albergues en Barranquillo Andrés y Veneguera

CANARIAS7

MOGÁN. La Junta de Gobierno Local de Mogán ha aprobado la adjudicación de las obras para la creación de un albergue en Barranquillo Andrés y otro en Veneguera. El total de ambas actuaciones asciende a 455.354 euros, importe que se financia al 100% por el Plan de Recuperación Transformación y Resiliencia–Next Generation EU, con destino a la ejecución del Plan Local de Sostenibilidad Turística en Destinos.

El albergue de Barranquillo Andrés tendrá capacidad para 8 personas y se ubicará en un local ya existente y en desuso de 81 metros cuadrados junto a la plaza del barrio. Se trata de la antigua casa del maestro.

Las obras se han adjudicado por 45.544 euros a la mercantil Inver Rur 2001 S.L y consistirán en la total reforma del inmueble, al que se dotará de recepción, dos habitaciones, sala polivalente, cocina/comedor, baños y zona exterior de comedor. Los trabajos tienen un plazo de ejecución de 4 meses.

Por su parte, el albergue de Veneguera podrá recibir hasta 16 personas, se construirá en una parcela municipal de la calle Damián González Suárez y tendrá 111,75 metros cuadrados y dos plantas. Una será sobre rasante con vestíbulo, dos habitaciones con capacidad cada una para 8 personas, comedor, cocina, almacén, baño comunitario para ambos sexos y una gran terraza. La otra será un sótano destinado a mantenimiento y aljibe. Los trabajos los hará Obras y Servicios El Nogal 2018 S.L por 409.810 euros, siendo el plazo de ejecución de 18 meses.



Recreación del albergue de Veneguera. C7

Martes 09.01.24
CANARIAS7

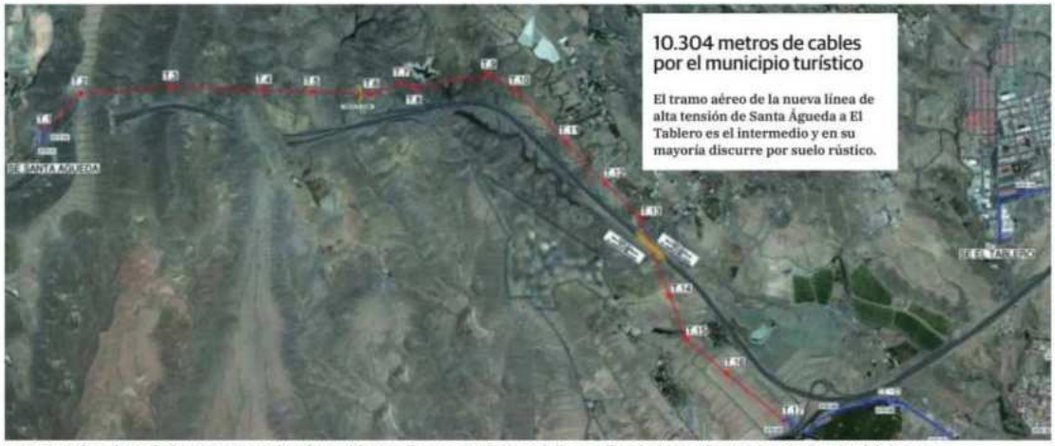

La imagen incluye el trazado del primer tramo subterráneo y del tramo aéreo con sus 17 apoyos de la nueva línea de alta tensión prevista en San Bartolomé de Tirajana. C7

Una nueva línea eléctrica de alta tensión incluye 17 torretas dentro de San Bartolomé de Tirajana

El tendido propuesto por REE tiene 5.233 metros aéreos y 5.071 bajo tierra en dos tramos distintos. La altura de los apoyos es de entre 46,5 y 24,4 metros

JESÚS QUESADA

LAS PALMAS DE GRAN CANARIA. La Dirección General de Energía somete a información pública la solicitud de autorización administrativa y declaración de utilidad pública de una nueva línea de alta tensión de transporte de energía eléctrica, con una longitud de 10.304 metros en total, que transcurrirá íntegramente por el municipio de San Bartolomé de Tirajana.

Esta línea aérea y subterránea es promovida por el operador del sistema, Red Eléctrica de España (REE), para unir las subestaciones de Santa Águeda y El Tablero 2, figura en el Plan de Desarrollo de la Red de Transporte de Energía Eléctrica 2021-2026 que está en vigor y el presupuesto de construcción se estima en casi 4,64 millones de euros.

Poco menos de la mitad del trazado de este tendido eléctrico, en concreto 5.071 metros, discurrirán bajo tierra y los 5.233 metros restantes serán aéreos y estarán sostenidos por 17 torretas de nueva construcción.

La altura de las torretas oscila entre un máximo de 46,5 metros (dos de ellas) y un mínimo de 24,4 metros (la primera de las 17), pero la mayoría son de distintos tamaños. El vano (la distancia entre un apoyo y el siguiente) llega a una longitud máxima de 534,74 metros entre las torretas número 3 y 4 y tiene una distancia mínima de 81,55 metros entre los apoyos 7 y 8.

El trazado de la futura línea que figura en la documentación es subterráneo al salir de la subestación de Santa Águeda, durante los primeros 167 metros de su recorrido, para salir al aire poco después y a lo largo de los citados 5.233 metros hasta volver a enterrarse una vez superados los 17 apoyos y a lo largo de otros 4.619 metros hasta la conexión final con la subestación de El Tablero 2.

El trazado subterráneo final de la línea propuesta por el transportista eléctrico discurrirá por un túnel bajo el ramal de unión de la carretera GC-500 con la autovía GC-1, varios tramos de la calle Mar de Azor, la avenida Unión Europea (incluyendo un tramo por el carril bici paralelo a la acera inferior de esta vía) y el barranco de La Tabaquera, bordeando a continuación por el norte la rotonda en la que confluyen la avenidas de la Unión Europea y de Cristóbal Colón y la calle Doctor Agustín Millares Carlo.

Dentro de ese tramo subterráneo final la línea seguirá por varios tramos de esta última calle, hasta alcanzar la rotonda en la que confluyen los ramales de incorporación y salida de la autovía GC-1, y tomará entonces la avenida Francisco Vega Monroy, las calles Chile y Cartago.

VANOS

534,74

metros es la mayor longitud de los vanos del tramo aéreo de la línea de alta tensión proyectada por el operador del sistema y transportista eléctrico entre las subestaciones de Santa Águeda y El Tablero 2 . Por el contrario, el vano más corto es de sólo 81,55 metros.

La relación de bienes y derechos afectados por esta línea eléctrica y sus accesos incluye terrenos de 52 parcelas catastrales diferentes que pertenecen a 62 propietarios. Dos parcelas se localizan en el primer tramo subterráneo, 35 están en el tramo aéreo y las otras 15 están en segundo tramo bajo tierra.

El INTA condiciona el trazado

La alternativa seleccionada para el trazado de la línea es resultado, entre otros condicionantes, de que en el pasillo previsto en el Plan Territorial Especial de corredores eléctricos para enlazar las subestaciones de Santa Águeda y El Tablero, y que, a priori, podría parecer el más indicado para la instalación, existen instalaciones cuyas servidumbres condicionan su empleo del pasillo diseñado, como las del Instituto Nacional de Técnica Aeroespacial (INTA).

Energía no ha autorizado todavía la nueva línea eléctrica de alta tensión entre Agaete y Guía

JESÚS QUESADA

LAS PALMAS DE GRAN CANARIA. La Dirección General de Energía del Gobierno canario ha concedido la autorización administrativa y la declaración de utilidad pública a la planta solar Gáldar y a la infraestructura de evacuación de esta instalación y las denominadas Marmolejos, Barrial y Anzo, todas de 2 MW, pero no a la nueva línea de alta tensión para evacuar su energía a la red de transporte eléctrico como erróneamente informó CANARIAS7 este pasado domingo.

La autorización aprobada permite crear las cuatro plantas, que suman 8 MW, la unión entre ellas y su conexión con una nueva subestación en Agaete mediante una línea de media tensión subterránea de 3.700 metros.

La línea de alta tensión prevista por la promotora, la empresa Hierba Muda (filial de Ecoener), para evacuar la energía que produzcan está aún en trámite y todavía no ha sido autorizada.

Las plantas fotovoltaicas que acaba de autorizar se localizarán en una parcela de El Cardonal de Gáldar, a 160 metros de altitud y a 2,5 kilómetros al norte de Agaete, y cada una contará con 6.280 paneles solares.

El 79,1% del trazado propuesto para la línea de alta tensión, de 9.653,5 metros de longitud en total, es aéreo e incluye 35 torretas para sostenerlo. La relación de bienes y derechos de necesaria expropiación afectados asciende a 143 terrenos, 70 en Gáldar, 65 en Guía y 8 en Agaete.

Esa línea conectaría la nueva subestación Agaete (privada) con la de Guía (de REE) y la resolución de Energía condiciona la puesta en servicio de las plantas a su funcionamiento previo o simultáneo. Los consistorios de Gáldar y Agaete han emitido informes desfavorables al trazado y proponen una alternativa que pasa por unir los parques autorizados con una subestación en el Polígono Industrial de San Isidro para que el tendido vaya, en su mayor parte, soterrado por la autovía del Norte (GC-2).

7.10 LAS CAMPAÑAS CONTRA EL PETRÓLEO Y EL GAS.

El modelo energético de la Isla y, de Canarias en general, siempre ha sido una de las grandes preocupaciones del movimiento ecologista canario.

La intención de perforar nuestros mares, para conseguir petróleo, o la introducción del gas, fueron temas fuertemente contestados en la calle, en las administraciones públicas, con recursos y con fuertes debates sociales para finalmente lograr aparcar esas polémicas.

El Colectivo Turcón-EeA se significó durante este periodo en explicar técnicamente, el consumo de combustibles fósiles, el cenit del petróleo y el modelo de consumo inexorablemente orientado al oro negro. Siempre, en todo este debate, planteábamos alternativas: las energías limpias y otras formas de utilizar los escasos recursos con la gestión de la demanda, con renovación de electrodomésticos, el transporte público y el ahorro como primera opción para evitar el despilfarro de combustibles fósiles y reducir la contaminación atmosférica.

Extracciones petrolíferas frente a Lanzarote y Fuerteventura

El 27 de diciembre de 2001 el Consejo de Ministros da luz verde al proyecto de la multinacional Repsol YPF para la búsqueda de yacimientos petrolíferos. El área marina a prospectar se emplaza unos 20 km frente a las costas de Lanzarote y Fuerteventura, ocupando una superficie de 6.914 km2, repartida en un total de 9 cuadrículas contiguas.
La anunciada riqueza para la región es un peligroso sueño, pues sus impactos socioeconómicos y ambientales ponen en peligro nuestra salud y calidad de vida. Afectarán a sectores productivos como el turismo o la pesca, e incluso corremos un alto riesgo de quedarnos sin agua potable.

El día 10 de mayo de 2014, realizamos una acción "Canarias se encadena contra el petróleo" Las ocho islas de Canarias se unieron este sábado protestando contra las prospecciones con una cadena humana. La más numerosa fue la de Gran Canaria, donde se unieron 5.000 personas a las protestas. La reivindicación ha tenido un carácter lúdico y festivo, dando una imagen clara que muestra la negativa de la ciudadanía canaria a las prospecciones autorizadas a Repsol por el Gobierno de la Nación.



Se quiere insistir además en que el ministro de Industria, José Manuel Soria, abandone el proyecto de las prospecciones y se oponga a las mismas, igual que el PP Baleares.

En la respuesta masiva de ese movimiento ciudadano influyó bastante que el Gobierno de Canarias, presidido por Paulino Rivero, de Coalición Canaria, se posicionase en contra de las prospecciones. Le dio un buen respaldo a nivel de visibilidad en los medios a esa posición, y también y un apoyo cualificado al discurso contrario a las prospecciones y la explotación. Los movimientos sociales y ciudadanos, acostumbrados a pelear solos, contaron, en este caso, con un despliegue del gobierno para apoyar y reivindicar un archipiélago libre de petroleras; que intentó también capitalizar esa movilización políticamente.

El potente movimiento ciudadano que funcionó en Canarias contra las extracciones petrolíferas estuvo muy activo los años 2012, 2013 y 2014.

Finalmente, el Tribunal Supremo anuló los permisos del Consejo de Ministros, avalando nuestras tesis de ilegalidad de los proyectos de la petrolífera REPSOL en Canarias, por la inexistencia de un estudio de impacto medioambiental. Según el Tribunal, la ausencia en el Real Decreto del Estudio de Impacto Ambiental preceptivo constituye "un grave defecto que impide considerar conforme a derecho la autorización que se contiene", dándonos la razón en nuestras continuadas denuncias del último año, que nos han llevado a realizar incluso un boicot a la petrolera REPSOL.



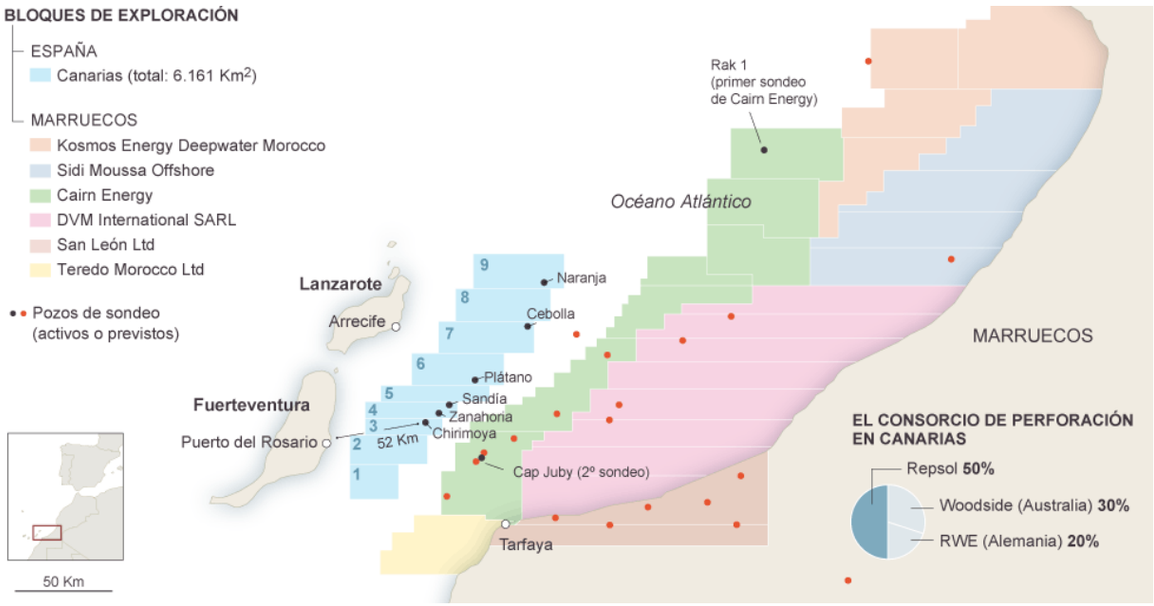

:AL DIARIO DE LAS PALMAS VIERNES 18/II/83

L RODRIGUEZ BARRERA, REPRESENTANTE CANARIO EN LONDRES:

EL GOBIERNO ASUME LAS POSTURAS ECOLOGISTAS»

iembro de MEVO-ATE defiende en la OMI (Organización Marítima Internacional), intereses de las Islas Canarias

DELEGACION ESPAÑOLA HA RECIBIDO 400 TELEGRAMAS DEL ARCHIPIELAGO

Por CARMEN CORREDOR

rimera vez hemos comprobado que el Gobierno espa- umido las propuestas ecologistas y esto es muy impor- ngel Rodríguez Barrera miembro del MEVO-ATE ento Ecologista del Valle de La Orotava–, único ante canario de la delegación española en la reunión res de la «Organización Marítima Internacional» sde el mismo salón de conferencias y justo al finalizar ón sobre la propuesta española de terminar conlos radiactivos en el mar, mostraba telefónicamente a DE LAS PALMAS su satisfacción por el resultado de la y por la posición adoptada por nuestro Gobierno, acti esista y por primera vez en conjunción directa, decía z Barrera, con las posiciones que los ecologistas han efendiendo desde años atras a pesar de las grandes los.

Rodríguez Barrera nos daba la buena noticia: «Por 19 vor, seis en contra y cinco abstenciones, la propuesta ceptada. La resolución no es vinculante –agregabe el a canario–, pero al ser aprobada mayoritariamente ptación supondrá el rechazo de la opinión pública y cho de ir contra una posición apoyada internacional-

puesta española pide la suspensión de todos los verti ictivos en los mares hasta que los países firmantes de nción de 1972 sobre contaminación presenten un final, elaborado por la comisión técnica de esa con acerca de las repercusiones de este tipo de vertidos. puesta, que fue defendida por el presidente de la tación española, José Luis Pardos, director general de ión Técnica Internacional, es una transacción que oralmente a los países signatarios a aceptar sus reco ones, pero no tiene carácter obligatorio.

Según indica Angel Rodríguez Barrera a DIARIO DE LAS PALMAS, los países que votaron en contra fueron: Estados Unidos, Reino Unido, Holanda, Sudáfrica, Suiza y Japón. Por el contrario, los que apoyaron la propuesta española fueron: Argentina, Canadá, Chile, Dinamarca, Islandia, Irlanda, Nauru, Kiribati, Nueva Zelanda, Nigeria, México, Noruega, Marruecos, Nueva Guinea y Suecia.

Los países que se abstuvieron fueron: Francia, Alemania, Brasil, Grecia y la Unión Soviética.

«Hemos recibido ya unos cuatrocientos telegramas de las Islas Canarias –dice Angel Rodríguez Barrera, del MEVO ATE–. Y esperamos, según nos han anunciado, unos mil más en los próximos días. La concienciación que hay aquí en Londres en torno al tema de la fosa canaria es muy grande. Ayer y hoy el tema se ha tratado aunque de forma indirecta, en la conferencia y es motivo de preocupación en la opinión públicas.La aprobación de la propuesta española fue recibida con júbilo por parte de nuestra delegación. «Hay un gran ambiente de satisfacción, –decía a nuestro periódico Angel Rodríguez Barrera desde Londres–. Por vez primera se ve que la conferencia de Londres sirve para algo y que la propuesta de esta lucha en contra de los vertidos radiactivos en el mar gana la batalla en la primera contienda. Hasta ahora estas conferencias han servido para bien poco y de pronto ya se ha conseguido una gran victoria. Además, ha supuesto un éxito doble, por haber vencido la oposición de los países industriales que sistemáticamente se han venido oponiendo a este tema».

Otro dato importante que constata el representante del MEVO-ATE como éxito de esta votación es que la Agencia de Energía Nuclear de la OCDE ha admitido que habían realizado prospecciones con buques en la zona de las Islas Canarias. Y concretamente reconoce que se han gastado 18 millones en investigaciones oceanográficas en aguas próximas al Archipiélago.



¿HAY YA VERTIDOS EN CANARIAS?

Las zonas próximas a Canarias y a Galicia son las áreas la geografía nacional donde hay más peligros de vertido material radiactivo.

La llamada fosa canaria puede tener tres posibilidades localización: bien entre la zona de Azores y nuestras islas, entre Fuerteventura, Gran Canaria y la costa africana, d se ha detectado una área de posible localización de ocho metros, o bien a 100 millas de la isla del Hierro. La zona nes para este tipo de operaciones es aquella que posee gra sedimentos.

Las investigaciones para detectar si algún tipo de oper nes se está llevando a cabo en las costas canarias no se realizado todavía. MEVO-ATE presentó una solicitud abrir una investigacion en torno a este tema en septiembr pasado año. La respuesta no ha llegado todavía.

Como ya informaba ayer DIARIO DE LAS PALMAS, la puesta en nuestras islas y en todo el territorio nacional al v do de residuos en las costas canarias no se ha dejado esp El éxito de la delegación española por lo tanto ha supuest paso importante para el freno de que la fosa canaria no se vierta en la fosa de la muerte.

BART ROMIJN DESDE AMSTERDAM PARA DIARIO DE LAS PALMAS:

GREENPEACE: LA RESISTENCIA PACIFICA

■ *El representante del movimiento ecologista en Holanda manifiesta que necesitan la mayor respuesta posible*



■ *LA ORGANIZACION NACIO EN 1971 EN CANADA*

■ *Hoy, su fuerza se extiende por siete países de Europa y América del Norte*

e diez años unos «locos» se lanzaron Canadá a la extraña aventura de por la defensa a ultranza del medio ico en forma seria. Era una obra impo orque sus objetivos iban en contra de los grandes poderes. Por eso fueron dos como «locos» y su aventura, ser- sin duda, como «extraña». La denomi- con mucho acierto «Greenpeace» (Paz . Este fue también el nombre del pri- arco que llevó a cabo acciones ecolo- La idea, que nació de las inquietudes grupo de defensores de la Naturaleza, rando vida poco a poco y hoy su fuer- xtiende por siete países entre Europa rica del Norte.

primera acción fue llevada a cabo por enpeace I en 1971 en una acción de ta contra el desarrollo de unas prue- clearesen las islas Amchitka. Tras de as acciones de protesta se extendieron rgo de la frontera entre Estados Uni- Canadá y finalmente la Corte Suprema el desarrollo de estas pruebas. Hoy slas son un santuario para los pájaros, a DIARIO DE LAS PALMAS Bart n, miembro holandes de «Greenpeace», a entrevista exclusiva para nuestro ico realizada recientemente en Ams- n.

1972 el Greenpeace III llego hasta el Mururoa en el pacifico Sur –continúa , donde Francia estaba llevando a cabo pruebas atmosféricas. Nuestros tripermanecieron en el mar 75 días y iente toda la tripulación fue arresta-

o el movimiento no se dio por vencido. 73 regresó a la misma zona. «Los tratarón de quitársenos de encima de salvaje de nuevo –comenta Bart desde «Greenpeace» en pleno corazon nsterdam–. Pero nosotros tomamos añas del hecho y las distribuimos en la donde causaron un gran impacto.

ND DE LA VICTORIA

74 fue, sin embargo, el año de la victoria el movimiento, ya que Francia dejó izar los test atmosféricos. «Cientos de de niños se libraron de los peligros de en el nacimientos, añade el represende la organización ecologista.

año más tarde, el «Greenpeace V y Vl o a la mar en busca de la caza de balle n el Pacífico llevada a cabo por la . Desde el barco, los miembros de la tri ión combatirían contra los soviéticos pretendo que cesaran en su propósito.

1976 el movimiento comenzó una aña contra la caza de focas realizada s noruegos y los canadienses.

en 1977, el nuevo barco del movimien alogista, el «Rainbow Warriura», inició rotesta contra la estación de ballenas ustralia tenía en Chaynes Beach. Igual e sus miembros protestaron contra la caza de ballenas ante la Comisión Ballenera Internacional.

«A partir de 1978, el movimiento empieza a cobrar fuerza –explica a nuestro periódico Bart Romijn–. Un año antes, nos establecimos por primera vez en Europa abriendo una oficina en Londres. La obra se pudo realizar gracias a la acción de dos canadienses y dos británicos que poniendo parte de sus ahorros personales y luego a base de vender camisetas, posters, etc., consiguieron este objetivo. El fin principal entonces era comprar un barco con el que impedir la caza de ballenas en el Atlántico Norte».

«Ocho meses después –continúa– conseguieron el suficiente dinero para llevar a cabo este fin. El barco fue bautizado como «Warriors of the Rainbow» («Guerreros del Arco Iris», en honor de una leyenda existente sobre los indios americanos que dice que un día los guerreros del Arco Iris regresarán a la Tierra para protegerla de la destrucción del ombre y para salvar a los animales que están a punto de ser exterminados».

Según sigue relatando nuestro amigo de Greenpeace, tres meses después de que l idea fuera puesta en marcha un buen núme ro de personas se sumaron al movimiento La gama era amplia: estudiantes, amas d casa, profesionales, etc.

A la vista de este éxito, a finales de 197 se abrió una nueva oficina, en París donde de forma informal, David McTaggart estuv representando informalmente al movimient durante años en batallas legales contra l Armada francesa.

Al fines de 1978 comenzaron discusione conjuntas entre los grupos de París y Lo dres conjuntamente con un grupo informa creado en Amsterdam con el fin de centra los principios básicos para la protección de medio ambiente. A partir de ese momento un los tres años siguientes las campañas s dividieron en tres categorías: aquellas qu iban encaminadas a proteger especies e vías de desaparición: ballenas, focas, etc oposición a la polución de los océanos y e tercer lugar, el movimiento «Greenpeace» s erigió en pionero de las campañas contra l vertidos de material radiactivo en el mar contra la contaminación por petróleo.

Posteriormente asumieron otros objetivo como: oposición a que continuara el desarr llo del poder nuclear; potenciación de ene gías tales como la solar, la eólica y la energí marina. «Al mismo tiempo intervienc Bar Romijn– continuamos con nuestras campa ñas contra la utilización militar del pode nuclear y la proliferación de las armas nu clearesa.

LA DEFENSA DE LAS BALLENAS

En 1979 Greenpeace tuvo su mejor año d campañas para proteger a las ballenas. L Comisión Internacional Ballenera se vio ata cada con la protesta sistemática de miembros del movimiento. Al mismo tiempo pequeños grupos de defensores del movimiento se agruparon en otros países y e 1980 Greenpeace se estableció en Alemani y Dinamarca. Las oficinas de los dos países iniciaron campañas contra los vertidos qu micos y radiactivos. Hoy el movimiento tie vida en Dinamarca, Holanda, Inglaterr Francia, Bélgica, Estados Unidos y Canad «Nuestra forma de financiación, –agreg Bart Romijn–, la conseguimos a través d donaciones privadas y por la aportación d todos los miembros del movimiento. Nue tras acciones son de dos tipos: nacionales internacionales. Para nuestras acciones fundamental contar con la mayor respuest posible. Los medios que utilizamos son los d comunicación, la concienciación y todo aquellos legales que tengamos a nuestro al cance».

LOCAL — DIARIO DE LAS PALMAS MIERC. 27/IV/83 — 3

FRENTE A LA DEPENDENCIA DEL PETROLEO Y EL PELIGRO NUCLEAR

LOS ECOLOGISTAS PREPARAN UNA ALTERNATIVA ENERGETICA PARA CANARIAS

■ **LA COORDINADORA «EL PAÑO» REALIZA UN ESTUDIO SOBRE EL APROVECHAMIENTO DE LAS LLAMADAS «ENERGIAS BLANDAS»**

■ *La solar, la geotérmica, la eólica y la derivada de las mareas son algunas de las posibilidades con que cuenta el Archipiélago*



Por CARMEN CORREDOR

Un plan alternativo a la utilización de los hidrocarburos y al peligro de la introducción de la energía nuclear está siendo preparado por los movimientos ecologistas que se agrupan en la coordinadora conocida como «El Paño». El estudio se centra en el Archipiélago, ya que —según apuntan— la economía canaria depende actualmente en un noventa y cien por ciento los productos petrolíferos procedentes del exterior. Frente a esta problemática fuente energética y a los posibles intentos de imponer otras de riesgos incalculables, como atómica—, los ecologistas proponen el aprovechamiento de los recursos no contaminantes con los que cuentan las islas en cuanto a las llamadas «energía blandas»: la solar, la geotérmica, la procedente del viento o de las mareas.

La citada coordinadora, de reciente creación, pretende dar respuesta a los problemas hoy en materia de protección de medio ambiente y del entorno físico de nuestras islas. «Es gratuito hablar de ecología y no de ecologistas, ya que el tema clave está en que se agotan las reservas», afirma un portavoz del grupo. Por lo tanto, la labor de «El Paño» es elaborar soluciones viables que a corto plazo puedan evitar males mayores al ya tan deteriorado medio ambiente canario.

El próximo mes de septiembre esperan tener el trabajo realizado y lo entregarán a las autoridades competentes del Gobierno canario.

Desde ahora a esa fecha, «El Paño» está preparando una campaña para informar clara y detalladamente a la opinión pública sobre este tema de primordial importancia, indica el colectivo ecologista.

El Plan alternativo que están preparando en este momento tiene como base el estudio detallado de los principales núcleos donde en el Archipiélago se pueden desarrollar las llamadas energías alternativas.

Hasta este momento diversos organismos públicos y empresas privadas han mostrado en Canarias un interés por el posible fomento de estas energías blandas que en algunos países se están desarrollando ya tímidamente ante los escarceos y vaivenes continuos de los precios de los crudos.

Sin embargo, aunque en algunos lugares se ha llegado incluso a realizar proyectos —caso del Hospital Insular, donde el agua caliente se obtiene por una instalación de energía solar, y diversos establecimientos hoteleros del sur de Gran Canaria así como un sin fin de chalets regentados por extranjeros en diversos puntos de nuestra isla— lo cierto es que en la mayoría de las casas han quedado en papel y su desarrollo se ha frenado, entre otras causas, porque —tanto a juicio del Estado como de las entidades privadas— la inversión inicial es demasiado grande para los resultados que vendrían siempre a muy largo plazo.

Así las cosas y con el pesimismo de los poseedores de la fuerza inversora y del poder de elaborar los proyectos públicos, los ecologistas de Gran Canaria no se dan por vencidos y entienden que la potenciación de estas energías blandas supone para el Archipiélago no sólo el freno a que el deterioro del medio ambiente siga su curso, sino que es la solución económica para las islas, que hoy dependen en casi el 100 por cien de los hidrocarburos, lo que supone una hipoteca difícil y casi imposible de superar.

Cuando en el Archipiélago, con sus riquezas climáticas, se pueden explotar energías como la del mar, el viento, el sol etc., que aparte de no contaminar supondrían un gran ahorro de dinero para nuestra tan deprimida economía, parece totalmente absurdo que se vuelva la espalda a esta solución y sin embargo siga unos un total dependencia con el petróleo y sus derivados, que en Canarias, por el coste de la insularidad, se encarecen notablemente, vienen a decir los ecologistas de «El Paño».

■ **PRESENTARAN LOS RESULTADOS AL GOBIERNO CANARIO Y REALIZARAN UNA CAMPAÑA DE MENTALIZACION POPULAR**

Ante esta evidencia, el colectivo defensor del medio ambiente considera que el Gobierno canario debe plantear soluciones concretas a estos problemas y estudiar de una vez las alternativas energéticas mejores, tanto para el medio ambiente como para la economía insular.

Al objeto de elevar la conciencia de las autoridades canarias «El Paño» les presentará en el próximo septiembre las soluciones elaboradas en el Plan que están preparando.

«Todavía es pronto para dar a la luz las soluciones que según los estudios que estamos realizando son las más apropiadas para las islas —indica a nuestro periódico Iván Croissier, de la comisión sobre alternativas a la energía nuclear dentro de «El Paño»—. En este momento estamos en la fase de los planteamientos básicos para detectar los distintos niveles de utilización de las diversas energías y en la localización de los núcleos más idóneos del Archipiélago».

«El trabajo se está centrando en principio —continúa Iván Croissier— en lugares donde ya se ha detectado que esas diversas energías se pueden desarrollar». Y así cita Lanzarote como fuente de energía geotérmica. Arinaga como base para la eólica. «Con la energía del viento vertida en células fotovoltaicas se puede conseguir electricidad e incluso es posible potabilizar el agua», puntualiza. Dentro de los estudios que están llevando a cabo los ecologistas de «El Paño» destaca el desarrollo de la energía solar, que abunda en todos los puntos del Archipiélago.

La labor de estos defensores del Medio Ambiente se extiende más allá de las energías conocidas comúnmente. Por ejemplo, hablan los miembros de «El Paño» del desarrollo de la biomasa, que se obtiene a partir de los desechos y plantas verdes. Esta energía se puede utilizar como carburante para automóviles, y si bien —indican los ecologistas— sigue contaminando, aunque en menor grado, sirve para eliminar la dependencia de los hidrocarburos.

Otra de las energías blandas que está investigando «El Paño» es la mareomotriz. «Pero para su desarrollo se necesitan playas muy largas y en Canarias no hay playas de estas características, señalan.

El planteamiento está ahí, pero los ecologistas se encuentran, entre otros handicaps, con el «Plan Energético Nacional» que defiende entre sus objetivos —indican los miembros de «El Paño»— el desarrollo de la energía nuclear.

«En los últimos días y a consecuencia de la dura crítica realizada al estudio parece que la Administración está dando marcha atrás y tratando de buscar una solución intermedia —comenta Iván—. Eso al menos parece desprenderse de las recientes declaraciones de la Dirección general de Medio Ambiente, que hablaba de que el Gobierno tiene como proyecto de desarrollo energético la utilización de energías intermedias. Lo que ocurre —puntualiza el portavoz de «El Paño»— es que creemos que esto es una postura electoral y después del 8 de mayo ya veremos cuál es la realidad...»

El peligro que puede suponer para el Medio Ambiente el desarrollo del Plan Energético Nacional lleva a los ecologistas de «El Paño» a realizar acciones como éstas a las previstas por colectivos similares, que van a plantear campañas de mentalización ciudadana y van a presentar sus alternativas a la Administración.

En este sentido, los próximos meses de junio y julio «El Paño» participará en las «Jornadas Ecológicas Estatales» donde se plantearán con detalle todos estos temas y las soluciones de cada una de las comunidades autónomas del Estado.

«Será realmente interesante —dice el portavoz de «El Paño» consultado por nuestro periódico— ya que nos permitirá intercambiar puntos de vista y conocer las distintas posiciones e investigaciones de los compañeros de otras zonas del Estado».

DIARIO DE LAS PALMAS LUNES 25/VII/83 11



DATOS NAUTICOS PARA HOY

Crepúsculo matutino, náutico, a las 6.18 horas; civil, a las 6.50 horas.
Sol, salida, a las 7.16 horas; ocaso, a las 21.00 horas.
Crepúsculo vespertino, civil, a las 21.29 horas; náutico, a las 21.58 horas.
Luna, salida, a las 21.43 horas; ocaso, a las 7.30 horas.

MAREAS PARA HOY

Pleamar, a las 2.26 horas y a las 14.37 horas.
Bajamar, a las 8.20 horas y a las 20.52 horas.
La altura de las mareas es de 2,15 y 2,38 metros en la pleamar, y de 0,62 y 0,54 metros en la bajamar.

EL BUQUE DE PASAJE VIETICO «UKRAINA»

te de la mañana del sábado nuestro puerto el navío de ra soviética Ukraina, que ido Odessa, URRS, hacia La

buque de pasaje de 6.406 istro, lleva a cuatrocientos cubanos que al concluir sus a su país de origen. Y, como uestro puerto estos estudian- orinados a desembarcar. ho tiempo atracado al Dique e el mismo sábado salió por la tarde, a las ocho, con su anunciado destino.

El Ukraina vino consignado a Intramar, y retornaba a nuestro puerto después de más de dos años que fue cuando hizo su última escala con otro contingente de estudiantes cubanos.

En el Dique este navío de pasaje tomó 500 toneladas de agua así como una importante partida de provisiones.

Citemos por último, hablando de estos navíos soviéticos de pasaje, que para el día siete del venidero mes de agosto está prevista la arribada del Mikhail Kalinin. Llega en ruta hacia Palma haciendo un crucero de verano.

UACION DE BUQUES

TERIOR
Esla, Taiba, D. Nabov.
Prio Dolphin.
Boston Sea, Apsheron, Trotus, Sherpa.

RIOR

GENERALISIMO: Comandante Sacadura unte H. Capelo, Kaliso, Ukraina, Dae Wang dalinsky, Mys Khrustalniy, Dae Jin 7, Gung-

RIVERA: Seki Rex.
pache, Frigo América, Rainfrost, Wakatsuki garmi, Sierra Grana, Harro Boomerang.
CASTILLO: Islas Dos, Oaska Reefer.
ESTE: J. Baesa, Egaluze, Ciudad Rodrigo,

ADADORES: Silvia del Mar, Jaral.

VIMIENTO PORTUARIO

mana efectuaron diversas operaciones en s buques que a continuación citamos:
e español, llegó de Tenerife con igual desti- atraque en el Dique donde descargó 1.500

anfaya, buque tipo rollón, de bandera espa- esde Tenerife para proseguir con igual desti- Ribera Oeste efectuó operaciones de carga y

, pesquero surcoreano, llegó de la mar hacia trechos y se avitualló de petróleo y agua en el

quero senegalés. Cargó pescado en el Dique s dente de la mar. Partió con igual destino.
Mercedes del Mar, contenedor español, que serto a efectuar operaciones de carga y des- en el Muelle EN-1. Siguió con rumbo a Dá-

quero nigeriano. Llegó de la mar con igual

rguero griego, arribó de la mar con igual raque en el Muelle EN-2 donde descargó una la de pescado congelado.
ro español, llegó de Cádiz en ruta hacia el muelle La Luz Poniente cargó y descargó sas, además de avituallarse de petróleo y

de Izaro, carguero español, vino de Dákar en la. Tomó atraque en el Dique.
quero liberiano, arribó de Felixstowe en ruta el Dique se suministró de combustible y

o francés, arribó de Francia en ruta hacia el Muelle Primo de Rivera cargó atún.
o finlandés, llegó de Rotherdam con destino traque en el Dique.

MARITIMOS INTERINSULARES

IIL

oy lunes de Jetfoil tiene como salidas desde las 07,30, 11,30, 16,00 y 19,00 horas.
orario es de 07,30, 09,30, 13,30 y 19,00 ho-

TRANSBORDADORES

la mañana sale de nuestro puerto con destino ad de Santa Cruz de La Palma, navío que vol- uestro puerto, hoy, a las siete de la tarde con e y Santa Cruz de La Palma.
s, a las diez de la mañana, el Villa de Agaete rife.

NOTICIARIO PORTUARIO

DESTACADO GRANELERO POLACO EN PUERTO

Destaca en nuestro puerto, concretamente en el Dique del Generalísimo, la presencia del buque tipo granelero polaco General Madalinsky, de un registro bruto de 23.298 toneladas.

Este granelero llegó a nuestro puerto procedente de Santos, Brasil, en ruta hacia Novorossisk, URSS. En el Dique este navío, que vino consignado a Intramar, efectuó operaciones de avituallarse de petróleo y suministrarse de provisiones.

PASO UN MINERALERO ISRAELI

El buque mineralero de pabellón israelí Negba, de 10.604 toneladas de registro bruto, arribó a nuestro puerto procedente de Haifa en viaje hacia Lagos.

En nuestro puerto, en el Dique, este barco que vino consignado a Blandy Brother, efectuó operaciones de avituallamiento.

EL ISLAS DOS DESCARGO CEMENTO

Cerca de tres mil toneladas de cemento descargó en el Espigón del Castillo, donde tomó atraque, el buque granelero español Islas Dos que llegó de La Palma. Una vez efectuadas las operaciones de descarga continuará hacia Arguineguín.

EL GUNGNIR X, GRANELERO PANAMEÑO DE 28.000 TONELADAS

Tomó atraque en el Dique del Generalísimo el buque granelero de bandera panameña Gungnir X, de un registro bruto de más de veintiocho mil toneladas, donde efectuó las operaciones propias de suministrarse de combustible y provisiones.

Este buque, que vino consignado a Intramar, arribó desde Brasil en ruta hacia Leningrado, URSS.

EL SIERRA GRANA CARGO PERTRECHOS Y BIDONES

Una importante partida de pertrechos y bidones cargó en el muelle La Luz Poniente, además de tomar combustible, el buque carguero español Sierra Grana.

Este carguero llegó de Huelva con destino a Angola.

HABLA UNO DE LOS «ABSUELTOS» EN EL JUICIO DE TENERIFE

«La lucha contra los vertidos radiactivos no se detiene»



Por ANTONIO CARDONA SOSA

Guillermo Martínez García, uno de los tres ecologistas recientemente juzgados y absueltos— por haber arrojado simbólicamente basuras ante el consulado británico en Santa Cruz de Tenerife como protesta por los vertidos radiactivos que aquel país proyectaba realizar en el Atlántico, valora positivamente el avance conseguido en la lucha contra estas actividades y el papel que dentro de ella pueda haber jugado esta causa que ya puede calificarse de «histórica».

«Nada más iniciar el acto —recuerda en declaraciones a nuestro periódico—, el juez aclaró que no era un juicio contra la ecología, sino de faltas sobre los posibles daños producidos. La fiscal solicitaba la absolución porque no había falta, ya que esos daños no se produjeron, y el defensor, por su parte, la reclamaba considerando que sólo habíamos ejercido el derecho constitucional a la libre expresión frente a un atentado ecológico por parte del Gobierno británico».

Sin embargo, el juicio tuvo una importante dimensión «ecologista» de cara a la opinión pública: «De las veinte personas que intervinieron en el acto del día 21 de marzo a las más de dos mil que se manifestaron recientemente en la dársena, así como las miles que han salido a la calle en otros puntos del Archipiélago, hay un salto importante y este hecho ha sido un factor más para la sensibilización de nuestro pueblos».

«Aquella primera manifestación estuvo protagonizada por estudiantes conejeros y majoreros, pero ahora es el pueblo quien ha tomado el protagonismo demostrando que la amenaza que se nos viene encima no ha concienciado sólo a los ecologistas —añade—. Esta lucha no termina con el juicio y la absolución, sino que deberá seguir contra los vertidos y cualquier otro atentado ecológico que se pretenda realizar contra las Islas».

En este sentido, tanto Guillermo Martínez García como Wenceslao Berriel y Rafael Medina —que le acompañan durante la entrevista— consideran muy importante impulsar la organización y que la movilización popular no se limite a las llamadas «islas mayores» del Archipiélago. «Estamos dando los primeros pasos para crear un nuevo colectivo ecologista en Fuerteventura. Junto a la lucha contra los vertidos, que afecta a toda Canarias, nos hemos planteado otros temas como la ampliación del parque natural de Las Dunas, la creación de un jardín en Puerto del Rosario, la declaración de parque natural para Jandía Cofete, especialmente para la protección del cardón, pasto ceo controlado para paliar la desertización de la isla, el tema de la ardilla, que ya tiene caracteres de tragedia... Asimismo, pensamos trabajar por la mentalización popular y tenemos previsto celebrar, a finales de julio o principios de agosto, una semana ecologista en Puerto del Rosario con charlas, conferencias, proyecciones, etc., culminando con una concentración contra los vertidos radiactivos que se celebraría en la Avenida Marítima».

Foto: JUAN GREGORIO

Corralejo, dentro del plan para la regeneración del litoral español

El director general de Puertos y Costas, Fernando Palao Taboada, comunicó hace unos días en rueda de prensa la intención, por parte del Ministerio de Obras Públicas y Urbanismo, de invertir en el presente cuatrienio, hasta 1986, doce mil millones de pesetas en la regeneración de la estructura urbanística de trescientos kilómetros de playas.

La regeneración irá destinada a eliminar edificaciones construidas en muchas ocasiones en la misma playa y a controlar la altura y volumen de los inmuebles en línea de playa.

Según pudo saber DIARIO DE LAS PALMAS este plan contempla tres puntos de actuación para las Islas Canarias: En Icod de los Vinos y La Candelaria, encaminado a la defensa y regeneración del litoral, y en Corralejo, orientado a la estabilización y conservación de las dunas.

Ayuntamientos y comunidades autónomas colaborarán con el Ministerio para llevar a cabo la regeneración.

Por otra parte el diputado del grupo parlamentario minoría Catalana, dirigió una pregunta por escrito al Gobierno, sobre este plan de saneamiento.

Según el diputado de minoría, parece ser que en la programación efectuada, Cataluña va a ser una de las nacionalidades beneficiadas por este plan, por lo que pregunta si el Gobierno confirma la existencia del mismo y la cifra de inversión citada por el director general de Puertos y Costas, los objetivos que persigue, cuándo empezará a ejecutarse, fases de desarrollo, a qué zonas del litoral español beneficiará, cuál será la inversión por nacionalidades y regiones, si la Administración central ha solicitado o no el parecer de los distintos gobiernos autónomos en la elaboración de este Plan, así como si ha arbitrado alguna fórmula de colaboración en el desarrollo del mismo por parte de ayuntamientos, diputaciones y consorcios.

muebles capitol
Paseo Tomás Morales, 38-40 Tfs. 372066-372266 (Las Palmas)
¡¡SUPERVENTA DE VERANO!!
Para esta campaña hemos
ABARROTADO
nuestros almacenes de:
ALCOBAS, COMEDORES,
TRESILLOS, ETC. ETC.
Pero este año con la estupenda novedad
de nuestros precios
¡¡RE-BA-JA-DI-SI-MOS!!

REPORTAJE

La marea negra nos ataca

JORGE M. COLL

La aparición, el pasado lunes 19, de manchas de petróleo dispersas por diferentes zonas de la costa este de La Graciosa y Alegranza, y el martes 20, cercanas al Caletón Blanco y Los Jameos, han creado cierta preocupación en los ambientes ecologistas de Lanzarote, en el propio sector turístico y autoridades. Aunque la Dirección General de Medio Ambiente del Gobierno de Canarias ha actuado con diligencia nada más tener conocimiento de la presencia de esa pequeña marea negra, en ambientes ecologistas se cree que toda medida de precaución es poca.

Decenas de manchas semicirculares, algunas de ellas hasta de 6 kms. de diámetro, amenazan la costa este de Lanzarote y los islotes

Manchas extensas de petróleo entre Alegranza, La Graciosa y Lanzarote (desde Órzola hasta Arrecife) fueron detectadas por diversos pescadores de la zona entre el lunes y el martes pasado. Radio Nacional de España, el mismo lunes, 19, ofrecía la noticia a todo el Archipiélago sin que todavía ésta estuviera confirmada oficialmente. A las seis de la mañana del mismo martes, día 20, el jefe de la Unidad Insular de la oficina de la Dirección General del Medio Ambiente, Luis Pascual, ordenaba a la embarcación «Chinijo» que inspeccionara la zona donde se habían detectado esas manchas de petróleo por los pescadores de la zona. Ese mismo día, el senador por Lanzarote, Dimas Martín, daba la voz de alarma y enviaba una embarcación con técnicos del ayuntamiento de Teguise a bordo de ella para tomar muestras que, al parecer, se estaban analizando en el momento de redactar esta información. También ese día, la patrullera de la Comandancia de Marina recorrió la zona para ver la gravedad de los hechos.

Lo cierto es que el martes día 20 ya era 'vox populi' la amenaza de marea negra, y la confusión y la falta de información oficial sobre la gravedad del asunto hizo que la alarma corriera en los sectores políticos y ecologistas de las islas. El propio Ginés Díaz Pallarés, presidente del la asociación ecologista El Guincho, manifestaba a LANCELOT que había presenciado en Alegranza cómo los cangrejos del cercano Faro de aquel islote se movían con dificultad y estaban cubiertos muchos de ellos con una fina capa de alquitrán. En cambio, los responsables de Marina en Lanzarote, al parecer, informaron a sus superiores que la denominada marea negra no tenía la gravedad suficiente como para enviar un buque con material y productos dispersantes.

El miércoles día 21 el jefe de la unidad de la Dirección General del Medio Ambiente, Luis Pascual, elaboraba un informe sobre la marea negra al director general de ese departamento, Pérez Borrego. Consultado éste por LANCELOT señaló que todavía no podía hacer una valoración exacta del suceso. Asimismo, manifestó que no podía aventurar la procedencia de esas extensas manchas, aunque dijo que se barajaban dos hipótesis: una, que pudiera provenir de las habituales limpiezas que los buques petroleros hacen de sus tanques a pocas millas de las costas de Canarias, y la segunda que procedieran del Khar-5, que sufrió un siniestro recientemente al norte de Lanzarote y donde vertió miles de litros de petróleo sin refinar.



Situación de las manchas. Las manchas que se han detectado, hasta el martes día 20, se encontraban situadas desde las costas este de los islotes, pasando Órzola, hasta llegar a Arrecife, con tendencia a seguir bajando entre Canarias y África. Al parecer, las manchas penetraron por el norte y noreste de Alegranza en aguas canarias.

Las manchas llegan a tierra

Según confirmó el director general del Medio Ambiente, las manchas de petróleo «**son de forma circular, constituídas por una fina capa de grasa en cuyo interior se observan cúmulos de mayor densidad, y dentro de ellas aparecen tiras largas, de 3 a 6 metros de ancho y 300 a 1.000 de longitud, formadas por concentración de bolas de 'piche' que alternan con manchas de crudo**».

Asimismo, Pérez Borrego señaló que según el informe elaborado por el biólogo de la unidad de Medio Ambiente de Lanzarote, Luis Pascual, hasta el martes día 20 algunas de las manchas habían llegado a tierra en algunas zonas del este de Lanzarote y los islotes. Por ejemplo, en Lanzarote se había detectado en la costa este, entre Caletón Blanco (Órzola) y Los Jameos del Agua,

LA PROVINCIA/DIARIO DE LAS PALMAS

Archipiélago

FUERTEVENTURA

Los ecologistas inician una campaña de protesta contra las prospecciones

Los colectivos rechazan los sondeos en la Montaña de Tindaya y los de Repsol

Los grupos recogen firmas, elaboran un mural y ofrecen folletos y charlas

Itziar Fernández
PUERTO DEL ROSARIO

Los grupos ecologistas Guanil, Agonane, Ben Magec y el partido político Los Verdes de Fuerteventura iniciaron el pasado domingo una acampada en la plaza de la Iglesia de la capital para manifestar su rechazo a las prospecciones en la Montaña de Tindaya y las de Repsol YPF en aguas de Fuerteventura y Lanzarote. El pasado domingo se levantaron unas cinco tiendas de campaña frente a la Casa Palacio, y permanecerán hasta el próximo miércoles.

El ecologista Leonardo Padrón informó que durante estos días se recogerán firmas, y al finalizar la acampada se entregarán en el Registro de entrada del Cabildo insular. El pasado año se recogieron un millar de firmas contra el cemento y "el próximo miércoles también haremos un regalo a nuestros políticos".

"Vamos a repartir folletos informativos sobre las prospecciones petrolíferas y sobre el proyecto del Monumento Tindaya, y venderemos camisetas y libros para autofinanciar nuestra campaña divulgativa", explicaron los ecologistas.

Además, este año de forma novedosa y durante las tardes, se proyectarán vídeos y organizarán varias charlas en las que participarán varios expertos. En la tarde de ayer se presentaron los jóvenes que integran el Movimiento Ciudadano contra las Plataformas Petrolíferas, y hoy a las seis de la tarde el consejero de Lanzarote, Pedro Hernández, de la Plataforma Ciudadana 25 de Mayo ofrecerá una charla.

Los ecologistas han invitado a todos los majoreros a sumarse a estar protesta contra las actuaciones en los espacios y medio natural, y piden un mayor apoyo y solidaridad para combatir la especulación y la destrucción del entorno.

"El año pasado recibimos un gran apoyo de la población y este año esperamos que sea todavía mayor, además vamos a llevar a cabo más actividades y talleres para sensibilizar a la población majorera", apuntó. Los ecologistas y miembros de diferentes colectivos comenzaron ayer un gran mural contra las prospecciones petrolíferas en la plaza de la Iglesia de la capital y se exhibirá estos días para llamar la atención de los majoreros.



Arriba, varios ecologista delante de las tiendas de campaña; abajo, el público observa la exposición. | ADOLFO M

Una acampada que ayer generó una gran expectación entre la población y numeroso público acudió para informarse, acompañar e intercambiar ideas con los campistas y miembros de los colectivos ecologistas. Desde hace varios años los ecologistas inician el año con una acampada de protesta contra las actuaciones en el territorio majorero y con una recogida de firmas en contra de diferentes temas. "Vamos a permanecer aquí hasta el próximo día cinco de enero, y durante estos días nos vamos turnando para informar a la población y recibimos un gran apoyo", explica.

12 GRAN CANARIA
Sábado, 8 de enero de 2005
LA PROVINCIA/DIARIO DE LAS PALMAS

Ben Magec ve ilegal que la planta de gas de Arinaga se sitúe cerca de la playa

Los ecologistas proponen una ubicación más cercana a Juan Grande

Delia Jiménez
LAS PALMAS DE GRAN CANARIA

Los ecologistas canarios integrantes de los colectivos de Ben Magec y Patinegro se muestran contrarios a las pretensiones del Ejecutivo regional de ubicar la futura planta de regasificación de Gran Canaria a escasos metros de la costa de Arinaga. Concretamente, denuncian que la administración regional contempla un proyecto para situar estas instalaciones a menos de 1.200 metros de la playa de Arinaga, como anexo a la infraestructura portuaria.

En este sentido, Antonio Hernández, portavoz de Ben Magec, puntualiza que ya existe un antecedente jurídico en el País Vasco contemplado en una sentencia firme del Tribunal Supremo que insta a retrotraer las plantas de regasificación a un mínimo de 2.000 metros de la costa.

Antonio Hernández matiza que el Alto Tribunal sienta jurisprudencia en este sentido y que unifica criterios, por lo que, consecuentemente, resta validez a la normativa canaria que pretende autorizar, según los ecologistas, la industria de regasificación a escasos 1.200 metros. Los ecologistas insisten en que las pretensiones iniciales del Ejecutivo regional ni siquiera respetan las recomendaciones internacionales propuestas por el Instituto Tecnológico de Massachussets que establece la distancia en, al menos, 1.605 metros.



Antonio Hernández, a la izquierda, y Raúl Vega, integrantes del colectivo ecologista. | ADOLFO MARRERO

El colectivo ecologista Ben Magec ha expresado, a través de su portavoz, Antonio Hernández, su propósito de acudir a los tribunales en caso de que, finalmente, la administración autonómica no tenga en cuenta ecológico, introducen una serie de medidas orientadas a conseguir la máxima independencia energética de la Isla y, consiguientemente, un ahorro energético ante la evidencia de la limitación de los yacimientos

Breve

.000 niños leerán durante dos eses pasajes de 'El Quijote'

ARIAS7
A CRUZ DE TENERIFE

ios 10.000 escolares de erife participarán a partir oy y hasta mayo en un grama de actividades de o, cuentacuentos y talle- organizado por el Cabil- e Tenerife, y en el que se lirá un homenaje a *El ote* con motivo de su to centenario.

a consejera insular de ntud, Educación y Mu- losefa García, y la direc- general de Ordenación e vación Educativa de la sejería de Educación, ia del Carmen Alonso, n a conocer estas activi- s dentro del Programa lar de Animación a la ura y Técnicas de Estu- dio. García explicó que las actividades, entre las que figuran encuentros con escritores, se desarrollarán en 21 municipios y en total están programadas 60 actividades en la que participarán escolares de 400 centros. Señaló que se trata de un proyecto ambicioso para propiciar la lectura, y agradeció que los ayuntamientos hayan cedido los espacios en los que se desarrollarán las actividades.

Destacó que con los cuentacuentos programados se quiere rendir homenaje tanto a Miguel de Cervantes como a Hans Christian Andersen, autor de 175 relatos infantiles y que en abril se conmemora doscientos años de su nacimiento.

eforma de la plaza de España sigue adelante

icepresidente del Cabildo, José Manuel Bermúdez, ase- ayer que sigue «intacta» la voluntad política de financiar forma de la plaza de España de la capital tinerfeña, obra consideró podría adjudicarse este año. Respecto a que la no esté incluida en el presupuesto del Cabildo de Te- e para este año, como publicó ayer *Diario de Avisos*, Jo- anuel Bermúdez respondió que la Corporación insular rá los trabajos a concurso con el dinero que pueda gas- en 2005. El vicepresidente del Cabildo de Tenerife indi- ıe los servicios técnicos de la Corporación emitirán en dos meses un informe sobre si el proyecto técnico se ta a la legislación, de forma que incluso antes del vera- e podrían adjudicar los trabajos. José Manuel Bermú- nsistió en que «no hay nada paralizado» y se sigue el pro- administrativo para desarrollar las obras de remodela- de la plaza de España, y negó que el retraso tenga algo ver con las obras del tranvía. El vicepresidente del Ca- tinerfeño realizó estas manifestaciones en la rueda de sa que ofreció para informar sobre los asuntos tratados consejo de gobierno insular celebrado el lunes.

olegio más moderno de La Laguna

comunidad escolar (profesores y padres de alumnos) del gio Montaña Pacho de San Bartolomé de Geneto fueron mados el lunes sobre el futuro del centro en el trans- o de una reunión calificada de «positiva» por todas las s, a la que acudieron la alcaldesa de La Laguna, Ana Ora- los concejales de Educación y Urbanismo, Aymara Ca- Francisco Gutiérrez; Rafael Hernández, director gene- e Centros e Infraestructura Educativa; José Zenón Rua- irector territorial de Educación de Santa Cruz de Tene- y el director del centro, Alejandro de Bernardo, además rofesorado y miembros de la AMPA y del consejo esco- na Oramas insistió en la necesidad de aclarar cuál va a futuro del colegio, que en un plazo aproximado de dos se trasladará a un nuevo edificio, convirtiéndose en el o escolar más moderno del municipio integrado en un ecto que constituirá «una excelente oportunidad para las ectivas de futuro de profesorado, padres y alumnos, así para toda la zona».

C de Puerto de la Cruz pide la gratuidad de los libros

rupo Socialista del Ayuntamiento del Puerto de la Cruz al grupo de gobierno (CC) el cumplimiento del acuerdo rio de septiembre de 2004 para que el próximo curso es- todos los alumnos de Educación Primaria tengan gra- d en los libros de texto y materiales curriculares, así co- ejar sentadas las bases para que el curso académico -07 puedan disfrutar de la misma medida los alumnos de ación Secundaria. La propuesta socialista para la gra- d de los libros de texto y materiales curriculares fue ada en pleno por unanimidad, pero hasta la fecha no se tado trabajando con las asociaciones de padres y madres mnos ni con los equipos directivos de los centros edu- s para poner en marcha dicha iniciativa. El PSC sostie- e la finalidad del Programa de Gratuidad de Libros de aprobado no es otra que la de facilitar a todo el alum- de los niveles de enseñanza básicos obligatorios, me-

Tampoco el gas

Los ecologistas afirman que la entrada del gas natural no justifica el puerto de Granadilla • Rechazan que sea la panacea del protocolo de Kioto

R.R
SANTA CRUZ DE TENERIFE

■ El Ayuntamiento de Las Palmas de Gran Canaria ha sido el último donde los miembros de Alternativa Popular Canaria (APC) han presentado una propuesta para rechazar la entrada del gas natural en las Islas. En Tenerife la campaña de esta partido nacionalista lleva meses caminando. Ya ha conseguido que en el municipio de Santa Úrsula, el único donde tiene representación, y en el de La Orotava los plenos municipales hayan aprobado la moción. Pero, además, la particular batalla de APC contra el gas natural ha encontrado eco en los contrarios a la construcción del puerto de Granadilla, que quieren convertir su rechazo a la entrada de este combustible en el último cartucho contra quienes justifican la infraestructura alegando que será el combustible que permitirá al Archipiélago cumplir con el Protocolo de Kioto.

Ecologistas en Acción está preparando un informe con el que pretende poner en evidencia que el gas natural no es la panacea para el cumplimiento del Protocolo de Kioto y que la entrada de este combustible fósil no justifica las inversiones millonarias que supondrán, primero, construir el puerto de Granadilla, luego la planta regasificadora y, por último, las canalizaciones para llevar el gas a las principales ciudades.

La campaña de APC, apoyada abiertamente por el colectivo Tagoror Ecologistas Alternativo (TEA) y otros grupos ecologistas, ha calado incluso en el grupo municipal de Coalición Canaria (CC) en Granadilla, que el pasado 8 de febrero presentó una moción pidiendo un pronunciamiento del pleno contra la entrada del gas natural en la Isla. En los municipios de Candelaria, Los Realejos y El Rosario, los plenos tratarán el asunto en las próximas semanas.

■ El desgaste del no a todo

Los grandes partidos, por contra, defienden la implantación del gas natural y justifican la construcción del puerto de Granadilla para acoger la llegada de los grandes barcos gaseros. Incluso la Dirección General de Costas ha admitido que el puerto de Granadilla tendrá como único uso la descarga del gas natural.

Los contrarios al puerto de Granadilla ya están trabajando en el nuevo informe que pretende echar por tierra su justificación en torno al gas natural y son conscientes del desgaste que este último, pero viejo, argumento les provocará porque los plantará ante la sociedad como «los del no a todo por sistema», cuando, dicen, «el gas natural es un combustible fósil, más limpio que el petróleo, pero también contaminante, que produce metano y CO_2», explica Antonio Rodríguez, portavoz de



220 METROS DE PROTESTA

Activistas de Greenpeace que viajan a bordo del *Artic Sunrise* desplegaron ayer sobre un acantilado de la costa de Granadilla una pancarta de 220 metros cuadrados con el lema *Recuperemos la costa* para denunciar el proyecto del puerto que se pretende construir en la zona, «una de las mayores agresiones a la costa española en los últimos tiempos», dicen . IC7I

Una solución «con fecha de caducidad»

Los ecologistas aseguran que la implantación del gas natural en Canarias llegará cuando en otras partes del mundo ya no se esté utilizando este combustible, que tiene, dice, fecha de caducidad. «En muchos lugares del mundo ya se está rechazando este combustible, por su peligrosidad y porque, como el petróleo, al ser de origen fósil, tiene fecha de caducidad», decía ayer Antonio Rodríguez, portavoz de Ben Magec-Ecologistas en Acción. El coste económico de la planta regasificadora y de los gasoductos son demasiado altos, dicen los ecologistas, como para justificar una deducción de las emisiones de CO_2 de entre el 20% y el 30%, una deducción similar a la que se logrará con las plantas eléctricas de ciclo combinado, que pueden tener incluso un rendimiento energético de hasta el 50%. La eficiencia del gas natural, afirman, en relación con el petróleo reducción de gases de efecto invernadero en un contexto de reducción de consumo energético, situación, apuntan, «que no se da en Tenerife ni en Canarias». Pero, además, creen los contrarios al puerto de Granadilla que la entrada del gas natural no justifica la construcción del puerto de Granadilla, entre otras razones porque «ya existen barcos que son regasificadores y, por tanto, no es necesario construir una planta de regasificación en tierra». Otra alternativa para descargar el gas sin necesidad del puerto, dicen los que rechazan el proyecto, es la articulación de infraestructuras metálicas que en regiones como Murcia sirven de base a los barcos metaneros. Un muelle metálico en Granadilla para descargar el gas, afirman, evitaría el «desastre ecológico» que provocará el proyecto previsto, pues no afectaría al movimiento de arena que corta por

LA PROVINCIA/DIARIO DE LAS PALMAS Domingo, 25 de marzo de 2012

EL PETRÓLEO EN AGUAS CANARIAS

REACCIONES



Laurent Coutancier
COCINERO

"El pueblo tiene el poder. No se puede sacar petróleo si estamos en contra. Hay que seguir en lucha"



Magdalena Ramos
COLECTIVO CONTRA LA DROGA

"No vamos a permitir que nos destrocen las costas. Haré lo necesario para defender esta tierra"



Christian Strehlki
MÉDICO

"Si se extrae petróleo cerca de nuestras costas la Reserva de la Biosfera se viene abajo y será un desastre"

El mero 'Félix'
y la 'petropolka' de Berto







'Perico' tiene la exclusividad del transporte de crudo. **Ricardo Morales Toribio y su burro *Perico* transportaban ayer varios bidones de petróleo. Sobre estas líneas, Juana Curbelo, (a la izquierda) junto a la corona de flores por la hipotética muerte de Canarias en caso de un vertido de crudo. A la derecha, los hermanos Puerta Sepúlveda enfundados en sus monos tiznados.** | JAVIER FUENTES

D. RIVERO
ARRECIFE

Una gran fotografía del mero *Félix*, que los submarinistas del grupo de actividades subacuáticas Pastinaca tomaron el pasado martes en su refugio de la costa de Puerto del Carmen, se sumó ayer a la gran manifestación contra las prospecciones. "Este mero lleva más de 20 años viviendo en las profundidades de la costa por lo que si hay un vertido se jode toda nuestro litoral", aseguraba ayer Armando Martín, uno de los miembros de Pastinaca que portaba un gran gorro con el lema no al petróleo.

La marea humana contra las prospecciones era interminable. Ricardo Morales Toribio no dudó en coger su carro y a su burro *Perico* para hacerse con la exclusividad del transporte de barriles de petróleo. "Para que luego no digan que no da trabajo Repsol", aseguraba de forma irónica.

Aunque las batucadas pusieron el ritmo, el timple y la guitarra lo llevaron Mercedes de León, de 15 años, y Berto Nieves, que se desplazaron del pueblo de Las Breñas. "El piche no tiene que llegar a nuestras costas", cantaba bajo los sones de lo que Berto denominaba una *petropolka*.

Una manifestación que agotó el plástico negro en los comercios y ferreterías de Lanzarote. Forrado en plástico estaba Marcos Ajenjo que había venido desde Puerto del Carmen para oponerse al chapapote. Una misma fantasía que lucían también Inés Reguera y dos amigas, similar a las viudas de negro del entierro de la sardina. Más espectacular era el diablo que agitaba una capa de varios metros de plástico ayudado por decenas de voluntarios.

El ministro de Soria fue también el gran protagonista de la noche. "Soria traidor, ministro de Repsol" o "Soria capullo, el mar no es tuyo" fueron algunas de las frases que se coreaban una y otra vez mientras avanzaba la manifestación por la avenida de la capital conejera.

Miles de pancartas

Cartulinas, cartones, telas... todo valía anoche para expresar el rechazo de los conejeros a los yacimientos petrolíferos. Julia Tavío, de tan solo siete años, portaba una pequeña cartulina que ella misma había diseñado con un corazón roto. "Yo no quiero petróleo en Canarias", se podía leer en letras de colores.

Más expresiva era la corona de flores que portaba Juana Curbelo. "Es un símbolo de lo que nos puede pasar a Canarias si existe un vertido", se lamentaba.

Los grupos del carnaval conejero quisieron salir a la calle pero a la fiesta contra el petróleo. Representantes de las murgas Los Gorfines, Las Inadaptadas y Los Desahuciados se dejaron ver en el coso contra las prospecciones. Aunque fueron las batucadas las que dieron el callo durante toda la noche. Un estruendo a ritmo de tambores que abría y cerraba la marcha.

Los monos blancos manchados de negro, que simbolizan la limpieza de los vertidos en las costas, salpicaron también el paisaje de la capital conejera. Luis Miguel Puerta Sepúlveda y su hermana Carmen María se habían enfundado dos monos y sus respectivas máscaras contra los gases, así como dos patitos de peluche totalmente tiznados. "Hemos venido así porque es lo que nos espera si el chapapote llega a nuestra isla", aseguraba Luis Miguel tras acercarse desde el pueblo de Guatiza.

La marea humana era interminable y muchos conejeros se enfundaron en plástico negro

El mero 'Félix', el burro 'Perico' y la perrita 'Chula' se sumaron a la protesta ciudadana

La plataforma móvil que durante los últimos días ha recorrido los municipios conejeros denunciando "el atropello" del ministro Soria era uno de los elementos más visibles de la manifestación. Y junto a ella el incombustible Pedro Hernández, el que fuera consejero de Alternativa Ciudadana en el Cabildo de Lanzarote. "Basta de desprecio, queremos respeto", gritaba mientras alertaba de los peligros de los vertidos.

Al mero *Félix* y al burro *Perico* se sumó también la pequeña perrita *Chula*, de Luz García. Subida en una bicicleta, *Chula* lucía una diminuta pancarta contra Repsol. Y es que pocos fueron ayer los que se quedaron en su casa ajenos a la mayor movilización social que ha tenido lugar en la historia de Lanzarote.

CANARIAS

EL PETRÓLEO EN AGUAS CANARIAS

Los majoreros contra el piche

La isla majorera acogerá hoy, previsiblemente, una de las manifestaciones más multitudinarias que se recuerda. Así lo esperan los organizadores del Movimiento Ciudadano que han realizado un llamamiento a participar y evitar actos violentos.

ANTONIO CABRERA
PUERTO DEL ROSARIO

Fuerteventura está preparada para acoger hoy la mayor manifestación de su historia. Así lo han anunciado los organizadores del Movimiento Ciudadano que han mostrado su rechazo a las prospecciones petroleras cerca de las costas de Lanzarote y Fuerteventura.

El lugar de concentración de los participantes será a las siete de la tarde en las inmediaciones de la plaza de la iglesia de Puerto del Rosario. Desde allí se dará la salida para bajar hacia la calle León y Castillo, subir por la rotonda detrás de la Universidad Popular, continua por la calle Fernández Castañeyra hasta la calle Virgen del Rosario y llegar de nuevo a la plaza de la iglesia.

El vicepresidente del Gobierno canario, José Miguel Pérez, ha confirmado su asistencia a la manifestación, así como la presidenta del Cabildo de La Palma, Guadalupe González, el presidente del Cabildo de Tenerife, Ricardo Melchior, la consejera regional de Empleo, Margarita Ramos, el alcalde de Santa Cruz, José Manuel Bermúdez, así como consejeros de todos los cabildos canarios y algunos ayuntamientos.

En Fuerteventura se espera también una manifestación multitudinaria contra el petróleo

Asistirán el vicepresidente Pérez y varios presidentes de Cabildos

A pesar de que en la calle hay un mayoritario ambiente de rechazo a los sondeos, también se demanda una mayor información. Sin embargo, donde se ha establecido el principal debate es entre el Partido Popular (PP) y Coalición Canaria (CC), aunque también toca de lleno a los socialistas que se han opuesto a las autorizaciones a Repsol.

El Movimiento Ciudadano hizo ayer un llamamiento para que la manifestación se realice de forma pacífica y respetuosa: "invitamos a la ciudadanía a sumarse a la convocatoria para reclamar un 'no' al petróleo en Fuerteventura, sin acudir a actos violentos que puedan enturbiar el dialogo".



Los jugadores del Capital y El Cotillo mostraron anoche, en la capital, antes del inicio de su partido de fútbol su rechazo a las prospecciones. | FUSELLI

LAS FRASES



José Concepción TENOR

"Un derrame produciría un enorme perjuicio a la economía de la isla y no queremos vernos en otras épocas amarrando tomateros"



Juan Placeres PRESIDENTE DE LA COFRADÍA DE MORRO JABLE

"Las prospecciones son un auténtico disparate, no solo para la pesca sino para el turismo. Parece ser que quieren acabar con nosotros"



Arístides Hernández MÉDICO

"Los sondeos cerca de nuestras costas solo traerán desgracia para Lanzarote y Fuerteventura y un grave daño a la economía"



Carmen Batista ENFERMERA

"Estoy en contra porque el petróleo perjudicará a todas las islas, no beneficiará sino a la empresa que lo extrae y dañará al turismo"



Fayna Socorro INGENIERA QUÍMICA

"Estoy a favor con condiciones, si hay beneficio económico para Canarias y con desarrollo de planes de control y seguridad estrictos"



Domingo Luis 'el Colorao' TIMPLISTA

"No se puede destruir un paraíso como Canarias por el petróleo, lo que necesitamos los canarios son energías no contaminantes"

La citada plataforma popular comenzó su andadura coincidiendo con la decisión del ministro José Manuel Soria de reabrir el expediente de tramitación de las extracciones petroleras en aguas canarias. Desde entonces ha mantenido numerosos encuentros por toda la geografía insular con el objetivo de trasladar a los diferentes colectivos sociales, económicos y políticos los argumentos que defiende contra el petróleo en la isla.

El estadio municipal de Los Pozos acogió anoche un encuentro de fútbol de la categoría de Primera Regional entre el Capital, que anteriormente se denominaba Soria 9, y El Cotillo, donde todos los jugadores mostraron antes del inicio una pancarta rechazando los sondeos de petróleo. Hoy, en otros encuentros de varias modalidades deportivas los jugadores también reivindicarán la oposición a las prospecciones.

El fútbol majorero y otros deportes se movilizan contra las prospecciones de Repsol

El Movimiento Ciudadano llama a la participación de forma pacífica y sin actos violentos

LANZAROTE

EL PETRÓLEO EN AGUAS CANARIAS

REACCIONES



Betsy Fernández
EMPRESARIA

"No permitiré que ensucien las playas de piche. Mis hijos tienen que oler el mar limpio el día de mañana"



Óscar Tejera
ADMINISTRATIVO

"Tenemos energías renovables y hay que utilizarlas. El petróleo será una catástrofe para nuestras islas"



Eduardo Martínez
JUBILADO

"Tenemos que evitar que nos contaminen y movernos contra la injusticia. El petróleo solo nos dará riesgos"

La Isla grita sostenibilidad y reclama mantener a salvo su riqueza natural

Representantes de una decena de colectivos leen el manifiesto con el que defienden las energías limpias frente a la derivada de la explotación del petróleo

Aránzazu Fernández
ARRECIFE

Lejos de bajar el tono de la protesta contra el petróleo tras la manifestación por la vía marítima de Arrecife, miles de lanzaroteños continuaron alzando su voz en el recinto ferial, grito que llegó en directo hasta la vecina isla de Fuerteventura pasadas las nueve y media de noche.

Con la lectura del manifiesto *Hacia un cambio de modelo energético y de conciencia social*, cuya imagen fue enviada por vía satélite hasta Puerto del Rosario, los majoreros pudieron ver lo que ocurría en ese instante en la isla de los volcanes y viceversa.

Lanzarote dejó claro que pretende conservar su patrimonio "libre de contaminaciones derivadas de una tecnología energética que tiene fecha de caducidad" y que quiere sumarse "al pequeño círculo de lugares a salvo de contaminación por hidrocarburos como la Antártida o las Islas Lofoten de Noruega".

Una decena de representantes de distintos colectivos de la sociedad conejera, se encargó de leer los párrafos del texto reivindicativo en el que se puso de relieve que "abrir pozos en el lecho marino no es la solución más eficaz a la gran dependencia del petróleo" y además, "puede generar otro riesgo fundamental para la supervivencia de la población, al poner en peligro la captación de agua limpia de mar para su potabilización, dirigida al consumo humano y el desarrollo de la actividad agraria y turística".

Los cetáceos son extremadamente sensibles al sonido y la contaminación del mar, por lo que "la creación de nuevas áreas marinas protegidas es una premisa urgente y de obligado cumplimiento, en atención a los compromisos nacionales e internacionales adquiridos por España", reza el documento.

Ante la energía convencional, como es el petróleo, "el crecimiento de las fuentes renovables, que en Canarias generan unos 5.000 empleos, se presentan como la alternativa".

Con su incorporación a la Red Mundial de Reservas de la Biosferas, en octubre de 1993, Lanzarote aportó su filosofía de desarrollo sostenible "con la combinación de arte, turismo, naturaleza y ordenación del territorio", modelo que la Isla quiere hacer perdurar.

Domingo Hernández (cofradía de pescadores San Ginés); Natalia García (Club de Surf Clandestino); Virginia Betancort (estudiante); Mercedes Lezcano (directora de teatro); Idoia Cabrera (Fundación César Manrique); Beatriz Ayala (WWF); Antonio Bonilla (Centros Turísticos del Cabildo); Yoana Martín (Felapyme); Vidal Martín (Sociedad para el Estudio de los Cetáceos en Canarias) y Bachir (colectivo de inmigrantes) fueron las personas que leyeron el manifiesto.







De la reivindicación a la crítica ácida. **Los gritos de la multitud para parar las prospecciones petrolíferas se mezclaron con el humor y la crítica ácida. Peces negros por vertidos de petróleo, tablas de surf en dique seco, maquetas de plataformas petrolíferas y hasta un ciudadano caracterizado como el ministro Soria se pudieron ver en la marea humana que desbordó Arrecife.** | JAVIER FUENTES

4 PREGUNTAS...

MERCEDES LEZCANO

Directora de teatro y viuda de Adolfo Marsillach



"Lanzarote es un ejemplo de lucha contra el petróleo"

Aránzazu Fernández

1 Su relación con Lanzarote sigue viva con su presencia en esta manifestación.
Adolfo Marsillach y yo tuvimos un apartamento en Costa Teguise entre 1987 y 1999. Mi marido y yo, que murió hace diez años, hemos sido unos enamorados de Lanzarote, una isla que es un paraíso y no deben destruir. He venido expresamente desde Madrid a esta manifestación tras enterarme de lo que estaba pasando aquí.

2 ¿Qué le parece la respuesta masiva de los lanzaroteños en la calle en contra de los sondeos?
Por primera vez todo el mundo está en contra de las prospecciones, menos el PP. Y eso es importante. Decir no a las petroleras puede ser un hito en el mundo y Lanzarote está siendo un ejemplo en esa lucha.

3 ¿Cree que se pueden minimizar realmente los riesgos de las extracciones?
Tenemos que conseguir que no llegue petróleo a Lanzarote ni al resto de las Islas Canarias, porque eso sería matar lo poco que queda de limpio y puro en la naturaleza.

4 ¿Animaría a los ciudadanos del resto de España a sumarse a las movilizaciones?
Por supuesto. Todo el mundo que ha estado en Lanzarote y se ha enamorado de esta isla debe volver. Insisto, entre todos tenemos que cuidarla y evitar que llegue el petróleo.

LA PROVINCIA | DIARIO DE LAS PALMAS Miércoles, 25 de septiembre de 2013 | 17

La plataforma antipetróleo reúne 3.000 alegaciones contra las prospecciones

La coordinadora ciudadana reta a Soria a que haga una consulta popular ■ Los cabildos de Lanzarote y Fuerteventura presentan hoy sus quejas a los sondeos

F. Marimón
LAS PALMAS DE GRAN CANARIA

La Coordinadora contra las Prospecciones Petrolíferas ha reunido más de 3.000 alegaciones contra el estudio de impacto ambiental que ha elaborado Repsol para llevar a cabo sondeos autorizados por el Gobierno de Mariano Rajoy frente a las costas de Lanzarote y Fuerteventura. La plataforma quiso visibilizar el apoyo ciudadano a la negativa al petróleo con la entrega en el registro de la Delegación del Gobierno de 1.600 alegaciones. Ayer finalizaba el plazo de la ciudadanía para presentar sus propuestas al proyecto mientras que el de los cabildos de Fuerteventura y Lanzarote concluye hoy y el del Gobierno de Canarias el 10 de octubre. No obstante, la Delegación ha anunciado que recogerá las alegaciones que los ciudadanos presenten estos días, pese a estar fuera de plazo.

Los documentos registrados ayer en la Delegación del Gobierno corresponden solo a las alegaciones recopiladas en Las Palmas de Gran Canaria. La coordinadora cifró en más de 3.000 las que se irían presentando a lo largo de la jornada en otros registros oficiales de ayuntamientos y organismos insulares de la Administración del Estado del resto del Archipiélago.

Aparte, quedarían por sumar las que se hayan registrado por iniciativa propia o a través del documento tipo que han distribuido los cabildos de Fuerteventura y Lanzarote y el Gobierno de Canarias, contrarios igualmente a las prospecciones petrolíferas.

Según uno de los portavoces de la coordinadora, René Beotegui, miembro también de la Intersindical Canaria, "el apoyo popular ha sido tan gigantesco", que el ministro de Industria no puede quedarse inmune. Por ello, esta plataforma retó ayer a José Manuel Soria a que "se anime a hacer una consulta popular para ver qué piensa el pueblo canario".

Beotegui, acompañado por dirigentes de otros miembros de los más de cincuenta colectivos que forman parte de la coordinadora, como Ben Magec-Ecologistas en Acción, Equo e Izquierda Unida Canaria, criticó que apenas ha habido tiempo para presentar alegaciones. El plazo se abrió el 31 de julio y solo se ha contado con los meses de agosto y septiembre- un periodo vacacional- "para estudiar un documento de más de 700 páginas y elaborar las alegaciones".

No obstante, destacó el apoyo ciudadano que han obtenido, 'lo que demuestra que "si esto se llevara a a una consulta popular, Canarias lo tira abajo". Germán Santana, coordinador de Izquierda Unida, evidenció que "el PP se ha quedado completamente solo".

La coordinadora hizo un modelo genérico de alegación al que se fueron adhiriendo los ciudadanos en distintos actos para recoger firmas, como la concentración de vigilia del pasado lunes en las dos capitales canarias, Arrecife y Puerto del Rosario. Las alegaciones hacen hincapié en: la necesidad de una consulta popular previa que "legitime" las catas; expone los perjuicios económicos y ambientales que el estudio de Repsol puede causar a Canarias; considera insuficientes los datos que se aportan en sismología; pone en cuestión que se ignoren las especies de cetáceos que transitan por la zona, así como las consecuencias que tendrían eventuales vertidos para turismo.



SANTI BLANCO

Un carro de supermercado repleto de firmas. La Plataforma contra las Prospecciones Petrolíferas presentó ayer las alegaciones que ha ido reuniendo estos días en un carro de supermercado repleto de cajas con papeles firmados. Así entró en las puertas de la Delegación del Gobierno para registrar las quejas a los sondeos en aguas cercanas a Canarias.

Seis mil euros de publicidad en la tele

La diputada del PP Águeda Montelongo criticó ayer el nuevo gasto de 6.000 euros por parte del Ejecutivo en la "campaña de propaganda" contra el petróleo en la Televisión Canaria (TVC). La dirigente majorera cuestionó que toda la población de las Islas sea contraria a las prospecciones "cuando apenas 200 personas se han manifestado" antes de la finalización del periodo de alegaciones al informe de impacto ambiental de Repsol. "Ustedes acusan al PP de contradecirse en Baleares pero en Coalición Canaria también hay voces a favor del petróleo", criticó Montelongo en alusión a las opiniones a favor de dirigentes nacionalistas tinerfeños. Por su parte, el consejero de Economía y Hacienda, Javier González Ortiz, negó que la TVC esté realizando una campaña en contra del petróleo y acusó al PP de mezclar "opinión con información" y defendió el derecho de los medios públicos a informar de este asunto de interés general. González Ortiz también negó que el Tribunal Supremo haya convalidado la autorización a los sondeos. **R. A. D.**

Rivero: "El PP debe explicar su interés desmedido por los sondeos"

R. Acosta
SANTA CRUZ DE TENERIFE

"Deben explicar a los ciudadanos qué interés desmedido tiene el Partido Popular por defender a una multinacional para que realice prospecciones cerca de Canarias". El presidente Paulino Rivero volvió a arremeter contra los populares canarios con el mismo argumento que ha provocado las quejas del PP a la Mesa de la Cámara en plenos anteriores. En esta ocasión el jefe del Ejecutivo regional también sacó a relucir la oposición de cargos públicos de PP de Baleares a los sondeos autorizados en el Mediterráneo cerca de sus costas.

El próximo inicio de prospecciones en aguas de Marruecos motivó la pregunta dirigida a Rivero por la portavoz popular en el Parlamento, Australia Navarro. La dirigente del PP acusó al presidente de "mentir" en sede parlamentaria cuando el pasado mes de abril dijo que Marruecos no saca petróleo porque no lo ha encontrado.

Rivero no se dio por aludido y retó a los populares a que digan la verdad a la ciudadanía canaria: "Si hay petróleo el beneficio será para la petrolera y sus amigos".

Navarro cuestionó el empeño del Ejecutivo de que Canarias no se beneficie de los recursos procedentes del gas y el petróleo, mientras que el reino magrebí sí lo hará en su legítimo derecho de explotar los recursos naturales existentes en su territorio. La portavoz del PP en el Parlamento tacha de "excusas" la utilización por parte del Ejecutivo de la posición del PP balear, que ha cuestionado los sondeos en sus costas.

El Gobierno convoca a los sabios

El documento que prepara el Ejecutivo autónomo para rebatir el informe ambiental contiene la participación de biólogos, economistas y expertos en desalación y sismología

F. M.
LAS PALMAS DE GRAN CANARIA

El Gobierno de Canarias está preparando unas alegaciones de peso contra el estudio de impacto ambiental y los sondeos petrolíferos en aguas cercanas a Canarias de Repsol. En el documento están participando investigadores de distintas materias, que están analizando minuciosamente los argumentos que esgrime el informe ambiental favorable a las prospecciones. La misión es derribarlos. Así, el Gobierno de Canarias agotará hasta el último día de plazo para presentar la documentación, el próximo 10 de octubre.

Expertos en desalación de aguas, profesores universitarios, economistas que están evaluando el impacto socioeconómico que tendría para el turismo de Canarias posibles vertidos en las aguas cercanas a Lanzarote y Fuerteventura, biólogos que estudian la fauna marina y, especialmente, los zifios de Canarias, incluso expertos en sismología van a intentar poner rigor científico a las alegaciones que presentará el Ejecutivo autónomo.

El documento va a recoger hasta el estudio de Rick Steiner, profesor de la Universidad de Alaska hasta 2010, especialista en conservación marina y asesor de una decena de países en materia de perforaciones en mar abierto que, por iniciativa del grupo ecologista El Guincho, ha analizado el informe presentado por Repsol para los sondeos, y en donde concluye que un derrame sería 60 veces mayor que el peor supuesto por la empresa petrolífera.

Fernando Ríos, Comisionado para el Desarrollo del Autogobierno y las Reformas Institucionales, está liderando la elaboración de las alegaciones, documento al que están intentando adherir al máximo de ayuntamientos y cabildos posibles.

Para Fernando Ríos, el proceso para las alegaciones al estudio ambiental de Repsol es un "disparate". Afirma que no sólo se ha creado confusión con las fechas para registrar las alegaciones, que son distintas para la ciudadanía y para la veintena de organismos que se han interesado en el estudio, sino con el lugar donde se pueden registrar las quejas: es decir, en todos los organismos públicos con ventanilla oficial.

Desde la Delegación del Gobierno se había informado por la mañana que sólo se podía hacer en sus dependencias radicadas en todas las Islas. No obstante, por la tarde se aclaró que las alegaciones podían registrarse hasta en Correos y los juzgados.

Canarias

Petróleo en aguas de Canarias | Rechazo ciudadano en todas las Islas



FUSELLI

Una cabra con pancarta. En la manifestación de ayer en Puerto del Rosario no faltaron los disfraces ni las alegorías al petróleo. Uno de ellos fue una 'cabra' majorera que portaba una pancarta.



MIGUEL PÁEZ

Rivero, en La Graciosa. El presidente del Gobierno, Paulino Rivero, se unió a la manifestación que se celebró a primera hora de la tarde en La Graciosa. A su lado la exalcaldesa pedánea Margarona.



EFE

Santa Cruz de La Palma. Miles de ciudadanos recorrieron la Calle Real hasta llegar a la Avenida Marítima de la capital palmera, donde se encuentra la sede de la Delegación Insular del Gobierno.

Fuerteventura vive la manifestación más grande de toda su historia

La Policía Local cifró la asistencia en 18.000 personas ■ Al final del recorrido se leyó un manifiesto en contra los sondeos petrolíferos

Antonio Cabrera
PUERTO DEL ROSARIO

"Este pueblo ha vivido desde hace muchos años del turismo. Un derrame de petróleo nos haría retroceder a la época del hambre y la miseria". Esta frase la pronunció Candelaria Calero Santana, de 81 años, que llegó ayer a la capital desde Corralejo para mostrar su rechazo a las prospecciones.

Fuerteventura vivió ayer la mayor manifestación de su historia. Unas 18.000 personas, según fuentes de la Policía Local de Puerto del Rosario, convirtieron ayer las calles capitalinas en una auténtica *marea negra*. Camisetas negras, manos y rostros pintados del mismo color dijeron en voz alta "no al petróleo". La preocupación por los riesgos que comporta esa industria y su impacto negativo en el turismo posibilitó la masiva asistencia, en respuesta a la llamada realizada por los colectivos ciudadanos contrarios a las actividades petroleras frente a las costas majoreras -a 60 kilómetros según comunica Repsol en el informe de impacto ambiental-.

La artista Lorenza Machín fue la encargada de dar lectura a un poema dedicado al mar. Defensora del agua que baña Fuerteventura, durante su lectura preguntó: "¿Y que dice nuestra mar?, están haciendo de mi un vertedero de basura, me están haciendo daño. ¿Acaso no saben que en torno a mi salud viven muchas personas? No permitas que me destruyan".

"A ver si les da vergüenza de toda la gente que hemos salido a la calle y paran las prospecciones. Si hay un vertido se acaba el provenir de nuestros hijos y de las futuras generaciones. No queremos que nos pase lo mismo que el *Prestige*", señaló Esteban Ramírez, director de la Agrupación Folclórica de La Oliva.

Todos los caminos conducían ayer al mismo destino: Puerto del Rosario. Fue tanta la aglomeración de vehículos que las entradas a la capital estuvieron colapsadas en algunos momentos y aparcar no era tarea fácil, a pesar que los organizadores pusieron guaguas gratis desde todos los municipios a disposición de los vecinos para que asistieran a la manifestación.

Fue llamativa la presencia de numerosos extranjeros, muchos de vacaciones en la Isla, que también se enfundaron la camiseta negra.

La alemana Ana Gollurde llegó desde El Cotillo para participar en la manifestación: "Trabajo en el sector del turismo y un accidente condenaría a Fuerteventura, no solo porque los turistas dejarán de venir sino que no habrá agua para el consumo doméstico. Es una auténtica locura".

"Ni un mar de piche, ni una voz callada. No al petróleo. No a Repsol" se podía leer en una de las pancartas que portaban un grupo de jóvenes. Tampoco faltaron consignas en contra de la decisión del Ministerio de Medio Ambiente de aprobar la declaración de impacto ambiental que posibilita el inicio de los sondeos en aguas próximas a Lanzarote y Fuerteventura.

Desde Morro Jable se trasladaron Carmen Saavedra, Olimpia Vera, así como Juana, Naguel y Kirsa Francés, a quienes no les importó el viaje de más de una hora hasta la capital. "Estamos aquí para defender a nuestra isla y mostrar nuestro rechazo al petróleo. No nos gusta ni esta industria ni que nos impongan las cosas", señalaron.



Imagen de la manifestación celebrada ayer en Puerto del Rosario. | FUSELLI

El presidente del Cabildo de Fuerteventura, Mario Cabrera, señaló: "Da gusto ver a tanta gente inteligente que pese a las mentiras y a la manipulación de las multinacionales y sus loritos está hoy peleando por el futuro". Además, añadió, que "nunca antes en la historia de Canarias había habido tanta unidad institucional, ciudadana y social en torno a un objetivo, porque todos hemos coincidido en esta batalla en defensa del futuro".

Juan Perera tiene 79 años y llegó desde la localidad de Vega de

Pasa a la página siguiente >>

Canarias 9
La Opinión de Tenerife
Lunes, 23 de junio de 2014

Diferencias en la estrategia rompen la unión de la coordinadora antipetróleo

Coalición y Nueva Canarias se desmarcan de la plataforma dos años después de su constitución ● El colectivo exige al Gobierno canario que convoque la consulta

H. M.
SANTA CRUZ DE TENERIFE

La Coordinadora Canaria contra las Prospecciones Petrolíferas surgió en marzo de 2012 para aglutinar el sentimiento de rechazo contra los sondeos autorizados por el Gobierno central en aguas cercanas a Lanzarote y Fuerteventura. Medio centenar de instituciones y organizaciones de toda índole suscribieron en aquel entonces el manifiesto de esta plataforma y apoyaron la manifestación convocada para el 24 de ese mes, en el marco de una campaña internacional contra los sondeos. Sin embargo, dos años después varias asociaciones y partidos políticos se han desvinculado de este movimiento por fricciones internas y no compartir su estrategia de actuación.

La pasada semana la Coordinadora anunciaba la salida de Coalición Canaria (CC) y Nueva Canarias (NC). ¿Qué sucedió? Ambas organizaciones aparecían en el listado divulgado en su web, en el apartado "¿Quiénes somos?". Sin embargo tanto CC como NC aseguran que nunca habían estado ni dado su autorización para que se utilizaran sus siglas.

El presidente de NC y diputado regional, Román Rodríguez, sostiene que su fuerza política "nunca" ha estado en la Coordinadora, y sólo ha secundado las convocatorias de los grupos ecologistas.

El colectivo admite el "error" por no haber retirado esas organizaciones de la relación publicada en su página de Internet, ya que, si bien "es cierto" que les apoyaron "en un principio, no lo están haciendo actualmente". "Las diferencias estratégicas nos han llevado del distanciamiento casi al enfrentamiento", afirma un portavoz de la Coordinadora, que el 13 de junio por la tarde corrigió su lista y eliminó a CC y NC.

No obstante, éstas no son las únicas organizaciones que, con el paso del tiempo, se han desmarcado. La lista colgada en la ted no es representativa de los grupos que pudieran estar realmente en la Coordinadora, bien porque algunos han desaparecido o ya no asisten a las reuniones con asiduidad. De tal forma que actualmente este fenómeno abarca sólo a pequeños colectivos, pero no aúna a todos los que movilizan a la sociedad isleña contra los sondeos.

La Coordinadora es uno más de los grupos que impulsan la batalla contra las catas. Aparte de planear asambleas abiertas, participó en la recogida de 11.000 alegaciones contra el estudio de impacto ambiental presentado por Repsol al Estado y apoya acciones de otras asociaciones, como la cadena humana organizada el 10 de mayo por Ben Magec Ecologistas en Acción y la Plataforma por un nuevo Modelo Energético para Canarias.

Listado íntegro

▶ **Web oficial. Organizaciones**
A continuación se reproducen las organizaciones y partidos políticos que hasta el 13 de junio por la mañana figuraban como integrantes de la Coordinadora Canaria contra las Prospecciones en su web oficial, en el apartado "¿Quiénes somos?". En el listado original aparecían Nueva Canarias y Coalición Canaria, sin que estas formaciones hubieran dado su autorización, por lo que la plataforma las suprimió ese día por la tarde. Además, fuentes de la misma admiten que de las 54 organizaciones muchas se han desligado.

▶ **¿Quiénes somos?**
Izquierda Unida
Azarug
ANC
Soberanistas de Izquierda
Intersindical Canaria
PCPC
ACRR
Federación de Asociaciones de Vecinos Real de Las Palmas
AVAFES Canarias
ATTAC
STEC- IC
EQUO
Ecologistas en Acción de Las Palmas Gran Canaria
La Centinela-Ecologistas en Acción La Palma
El Rincón-Ecologistas en Acción
Acción en Red
Asociación de Vecinos Avecalta
Foro Canario Alternativo
Intersindical Canaria
CCOO Gran Canaria
Turcón-Ecologistas en Acción
Asociación Café d´ Espacio
Alternativa antimilitarista-MOC
EcoOceanos
Soberanistas de Izquierda.
Roque Aguayro
Red Ciudadana Democracia en Movimiento
Por la Izquierda Si se Puede
Ecologistas en Acción
Aire Libre La Palma
Imidauen
Coalición Canaria
La Vinca- Ecologistas en Acción
Cobas
Ascan
Asociación Canaria para el Desarrollo Humano
Permacultura Canariensis
Compromiso por Las Palmas
Asociación Canaria de Economía Alternativa
FSOC
Unidad del Pueblo
Jilorio
Sirinec estudiantes. Colectivo universitario
Asociación Sociocultural Drago de Sataute (Santa Brígida)
Partido Humanista
Tagaragunche La Gomera
Nueva Canarias
Foro Social de Gran Canaria
Las Palmas en Bici
Alternativa Nacionalista Canaria
Asociación de Propietarios Rurales de Gran Canaria
Colectivo Independiente de Guaguas
Asociación Cultural Tayga (Teror)
Coordinadora Sindical Canaria de apoyo al Pueblo Saharaui



Miembros de la Coordinadora entregan alegaciones contra los sondeos. / LOT

El portavoz de la Coordinadora, René Beotegui, reconoció la equivocación al incluir a NC y CC en su web, así como subrayó las "diferencias" con Coalición Canaria. Es más, reprochan al presidente del Gobierno regional y de CC, Paulino Rivero, que aún no haya atendido la carta que le remitieron a principios de año para pedirle una cita.

> La organización desconfía de la posición de los nacionalistas acerca de las prospecciones

Insistió, asimismo, en la "absoluta independencia" de la Coordinadora respecto al Ejecutivo autonómico. Remarcó que su línea difiere de la del Gobierno, ya que esta plataforma demanda que la Comunidad Autónoma lleve a cabo el referéndum sobre los sondeos "sí o sí, diga lo que diga Madrid", que rechaza esta iniciativa.

"Si el Gobierno canario no tiene el valor de hacerlo, convocaremos nosotros la consulta", anunció Beotegui. Para ello están promoviendo la creación de asambleas "en los pueblos y barrios de las Islas". De hecho, prevén llevar a cabo el plebiscito a finales de año. Expresó su "desconfianza" sobre la posición de CC acerca de los sondeos, al estimar que este partido "ha demostrado una vocación de poco cuidado al medio ambiente", como al refrendar el proyecto de Tindaya y el Catálogo de Especies Protegidas del Puerto de Granadilla.

Además del desacuerdo en los discursos –más beligerante en el caso de la Coordinadora– otro miembro achacó la "salida" de CC a que esta plataforma va a escenificar próximamente su rechazo a las plantas de gas en Gran Canaria y Tenerife, que Coalición defiende. Gilberto Martel, de Turcón-Ecologistas en Acción, remarcó que el movimiento contra las prospecciones es de carácter social: "Nunca se ha querido que lo capitalice ningún partido político, sino que es un movimiento ciudadano amplio, plural e integrador". En ello coincidió José de León, de Ben Magec, entidad que no está formalmente dentro de la Coordinadora, sino que asiste a algunas reuniones.

Aún así, De León destacó que "ahora mismo hay una amplia colaboración entre los grupos ecologistas y movimientos sociales contra las catas". Ello se reflejó, según él, en las manifestaciones multitudinarias del 7 de junio. Para el responsable de la Oficina de Acción Global que coordina la campaña contra los sondeos, Ezequiel Navío, "lo importante es que todas las organizaciones sigan unidas, con sus diferencias, para decir "no" a las prospecciones".

Rivero pide un encuentro entre el Estado y las Islas ante la venta de AENA

"No permitiremos un nuevo atropello", afirma el presidente antes de ir a EEUU

Agencias
SANTA CRUZ DE TENERIFE

El presidente del Gobierno canario, Paulino Rivero, ha solicitado la reunión de la comisión mixta Canarias-Estado para reclamar la competencia de la gestión de los aeropuertos tras la decisión del Gobierno de iniciar los trámites para privatizar AENA, y ha advertido de que el Archipiélago "no venderá" sus aeropuertos y critica que esta decisión traspasa las "líneas rojas" de los atropellos que sufre Canarias por parte del Gobierno.

"Canarias defenderá allá donde haga falta y en los ámbitos políticos o jurídicos que sean precisos su derecho a ejercer tales competencias en virtud del artículo 33 del Estatuto de Autonomía de Canarias, que confiere a la Comunidad Autónoma la competencia en puertos y aeropuertos cuando el Estado no se reserve su gestión directa", aseveró Rivero en su blog personal. Para el presidente canario, el Gobierno del PP ha tomado una decisión que "choca frontalmente" con el interés general de Canarias, y advirtió que su "afán privatizador" debe "disparar todos las alarmas" porque toca sectores estratégicos en un territorio como las Islas.

Según Paulino Rivero, el Partido Popular "no entiende" que hay elementos que son "determinantes" para el desarrollo económico y social de las islas, y está tomando decisiones que "amenazan" el modelo de progreso de Canarias y que pueden acabar "frenando" su recuperación económica. En su opinión, la privatización de Aena supone "un salto cualitativo en la espiral de errores del PP", pues los aeropuertos canarios "no pueden estar sometidos a criterios economicistas, ni ser un asiento contable más en los balances de empresas privadas", añadió.

Los aeropuertos canarios, según Rivero, son herramientas esenciales para la cohesión social, económica y territorial e infraestructuras de interés general para el desarrollo de las Islas porque "no sólo está en juego la movilidad de los canarios, sino la competitividad del turismo". "No podemos permitir otro atropello a los intereses de Canarias. Hay líneas rojas que no se deben traspasar y la privatización de AENA es una de ellas. Canarias no se vende, nuestros aeropuertos tampoco", recalcó.

24 | Martes, 21 de octubre de 2014 LA PROVINCIA | DIARIO DE LAS PALMAS

Canarias

La protesta antipetrolera movilizó a 90.000 personas menos que en junio

La asistencia osciló entre 110.000 que calcula la organización y 21.000 que estima la Delegación del Gobierno ■ La politización de la campaña resta participación, consideran los sociólogos

A. C. D.
LAS PALMAS DE GRAN CANARIA

La tercera manifestación contra las prospecciones petrolíferas celebrada el pasado sábado congregó a poco más de la mitad de los asistentes que lo hicieron en la movilización del 6 de junio. Si hace cuatro meses, pocos días después del Día de Canarias, la organización logró concentrar a 200.000 personas en su lucha contra los trabajos que la petrolera Repsol espera realizar junto a la costa de Lanzarote y Fuerteventura, el pasado fin de semana se congregaron, sumando todas las islas, cerca de 110.000, según los datos facilitados ayer por la Coordinadora Canaria contra las Prospecciones. A pesar de las cifras, la organización calificó como positiva esta evolución ya que considera que se consolida el rechazo a la extracción de petróleo.

Los datos de la organización contrastan con los dados el sábado por la Delegación del Gobierno, que cifró en "unos 21.000" el número de asistentes a todas las protestas, como publicó LA PROVINCIA en su edición dominical. La mayor diferencia está al cuantificar la marcha que se celebró por las calles de la capital grancanaria, que si bien desde la coordinadora se afirma que acudieron 70.000 personas, el Estado la situó en 6.000.

En otras islas, como Tenerife, la organización reconoció que se produjo una significativa caída con respecto a la anterior manifestación. Concretamente, la asistencia se redujo de 45.000 a 10.000. En cualquier caso, la cifra es superior a la facilitada por los representantes del Estado en Canarias, que cuantificó la protesta por las calles de Santa Cruz de Tenerife en 4.000 participantes.

Lo mismo sucede con Lanzarote y Fuerteventura, las dos islas más cercanas al lugar donde la compañía petrolífera tiene previsto realizar los sondeos. Si bien para la Delegación hubo 8.000 personas en la capital conejera, la Coordinadora Canaria contra las Prospecciones subió esa cifra ayer hasta las 20.000. En la marcha organizada en Puerto del Rosario hubo 8.000 majoreros, según la organización, mientras que la institución estatal cifró la presencia en 2.000. Las cifras de la organización reflejan que en las islas orientales acudieron a la manifestación 22.000 participantes menos que en la celebrada el 6 de junio, cuando se manifestaron 50.000 personas.

Pese a esta reducción de participación, René Behotegui, uno de los portavoces de la Coordinadora Canaria contra las Prospecciones, aseguró que el acto de protesta del sábado fue un "gran avance" contra la actividad que la petrolera Repsol tiene previsto realizar a partir de noviembre. "Hay una diferencia entre la anterior manifestación y esta", indicó Behotegui, que explicó que la de junio "se produjo por un enojo de la sociedad después de que Soria aprobara la declaración de impacto medioambiental el Día de Canarias". En el caso de la marcha celebrada el pasado fin de semana, "supone la consolidación de un movimiento que es capaz de sacar a miles de personas a la calle porque están cada vez más concienciados" en luchar contra las prospecciones, dijo.

En este mismo sentido se pronunció el sociólogo Miguel Guerra. "Esta manifestación ha tenido un elemento muy cualitativo", aseguró. "Las movilizaciones que hay en la actualidad son muy importantes porque para sacar a la gente a la calle cuesta mucho, porque está bastante harta y cansada de estar luchando y que la mayor parte de esas batallas se pierdan", agregó. Además, alertó de que si la posición del Gobierno central sobre las prospecciones no varía, "lo único que van a hacer es agudizar más la conciencia de los ciudadanos", que por consiguiente "se va a ir hartando y se va a ir radicalizando".

Cansancio y comunicación

El presidente del Observatorio Canario de Estudios e Investigaciones (OCEI) de la UNED, Gonzalo Rodríguez, comentó sobre la bajada de participantes que "como hipótesis, me inclino a que se pudo producir por la politización: si hace unos meses parecía más un movimiento ciudadano es posible que ahora la gente lo haya visto menos inocente y más politizado". Asimismo, barajó el cansancio de los ciudadanos a participar de nuevo en las protestas y a un fallo de comunicación a la hora de promocionar la movilización como otras dos posibles causas a la disminución de asistentes.

Miguel Rondón, portavoz de la plataforma Petróleo en Canarias a favor de las prospecciones, coincidió en valorar la excesiva politización como un factor para que haya menos manifestantes. Y añadió que "existe una mayor aprobación de las prospecciones" entre una población que, en su opinión, "se está dando cuenta de que esto [las prospecciones] no es malo, porque al fin y al cabo sólo estamos viendo si hay o no hay petróleo".

Soria apela al "interés general"

El ministro de Industria, Energía y Turismo, José Manuel Soria, apeló ayer al "interés general de Canarias" para defender los sondeos. En declaraciones a este periódico, el presidente regional del PP confirmó que las protestas del sábado en las ocho islas no van a afectar a la hoja de ruta del Gobierno central, que mantiene la autorización a Repsol para efectuar las prospecciones. "No se trata de desoír, sino simplemente de respetar todas las manifestaciones, pero hacer lo que se debe hacer", justificó. En su intervención en un acto del Instituto Español de Analistas Financieros afirmó que España tiene que llevar adelante los sondeos "siempre dentro del marco legal que en materia medioambiental establece la UE, que es de los más estrictos del mundo". Resaltó que en el caso de que se descubran hidrocarburos eso supone "un activo en términos de geopolítica y una fortaleza, sin perjuicio de que después los recursos puedan o no ser explotados". Subrayó que en España importa más del 92,5% de hidrocarburos. "Pagamos una factura diaria de cien millones de euros para importar petróleo o gas", enfatizó. **H. M.**

Repsol explica a la CEOE-Tenerife qué servicios requieren los sondeos

El presidente de la petrolera, Antonio Brufau, asegura estar dispuesto a escuchar ofertas de empresas canarias si al final se extrae petróleo

Sol Rincón Borobia
SANTA CRUZ DE TENERIFE

Las prospecciones petrolíferas de Repsol frente a las costas canarias generarán nuevas oportunidades de negocios ligados a las necesidades de las plataformas que realizarán los sondeos. Es el mensaje que el presidente de Repsol, Antonio Brufau, dio a los empresarios tinerfeños en una reunión que mantuvo el pasado viernes con la Confederación Española de Organizaciones Empresariales (CEOE) de la provincia de Santa Cruz de Tenerife. Además, Brufau aseguró que la compañía está abierta a escuchar las ofertas que puedan plantearle las empresas tinerfeñas.

Según informó el gerente de la CEOE-Tenerife, Pedro Afonso, la reunión fue solicitada por Repsol y en ella se especificó algunos de los sectores económicos que suelen experimentar un impulso con la actividad petrolera, como son los de la formación, reparación, conexiones con helicópteros e incluso hoteles flotantes.

"Repsol es una empresa que quiere invertir en Canarias, pero lo que convenimos todos es que hay que esperar a ver si hay petróleo o no. Puede haber petróleo o puede haber gas, o no, o incluso habiendo puede que no sea rentable sacarlo", explicó Afonso.

El gerente de CEOE-Tenerife también indicó que durante la reunión no se habló del rechazo social y político que los sondeos han generado en las Islas. "No quisimos entrar en eso y se respetó. Solo hablamos de oportunidades de negocios", afirmó.

Brufau, por su parte, se limitó a explicar a los empresarios qué tipo de actividades económicas se han desarrollado en otros lugares del mundo donde se hacen prospecciones de petróleo en el mar, "y en esa línea nos dijo que Repsol no está cerrada a que haya empresas canarias que hagan ofertas sobre cualquier servicio", añadió Afonso.

Asimismo, aclaró que en dicho encuentro no se profundizó más al respecto, ya que los negocios que se puedan cerrar son de índole privado. "No era el momento ni el lugar para ir más allá. Sólo compartimos conocimientos y acercamos posturas", dijo.

En cuanto a la impresión de los empresarios, "no vamos a pronunciarnos más hasta saber si hay, o no, petróleo y hasta conocer en qué condiciones se hará todo". Afonso sí aseguró que en las Islas hay empresas aptas para desarrollar toda clase de negocios. "En algunos seremos más competitivos que en otros pero no dudo de que habrá capacidad para todas las cosas que necesite Repsol. Otra cosa es que podamos acceder a esos servicios, pero no será por limitación de la capacidad de la empresa canaria".


Antonio Brufau. | LP / DLP

Podemos busca adaptar su estructura a la realidad insular con los consejos

R. A. D.
LAS PALMAS DE GRAN CANARIA

La asamblea constituyente de Podemos celebrada en Madrid contó con la participación de más de 40 canarios de varias islas que acudieron a la cita de la nueva formación que encabeza Pablo Iglesias. Uno de los principales objetivos de los representantes isleños es la adecuación de la nueva estructura de Podemos a la realidad insular de Canarias, lo que supone potenciar los consejos insulares como órganos coordinadores de la formación en cada isla.

Las asambleas insulares se nutren de las organizaciones que Podemos pueda tener en cada municipio y que después elevan sus resoluciones al órgano regional de coordinación.

Durante los próximos días se tendrán que votar las propuestas programáticas por cada territorio y será el próximo fin de semana cuando se aprueben las mismas en función de los resultados que se obtengan a través de las redes sociales. La asamblea insular de Podemos de Gran Canaria aprobó el pasado mes de septiembre la propuesta de concurrir a las diferentes instituciones de las Islas en solitario allí donde sea viable presentarse y no acudir en confluencia con otras formaciones políticas.

NC alerta de que el salario social fracasará si no se le dota de más fondos en 2015

Efe
LAS PALMAS DE GRAN CANARIA

Nueva Canarias considera que la reforma de la Prestación Canaria de Inserción (PCI) en trámite parlamentario fracasará si los presupuestos del Gobierno de CC y PSOE para 2015 "no aumentan de forma significativa" su partida económica.

El portavoz parlamentario de Nueva Canarias (NC), Román Rodríguez, preguntará hoy en el Parlamento por la partida presupuestaria para las ayudas económicas de la PCI en el proyecto de ley de los Presupuestos Generales de la Comunidad Autónoma de Canarias para 2015. Rodríguez interrogará al presidente del Gobierno, Paulino Rivero, ante el temor de que la reforma de la ley de la prestación se quede en "papel mojado cuando la exclusión social es uno de los principales problemas" generados por la crisis en Canarias.

Las Palmas de Gran Canaria

Industria ve contradictoria la postura de Morales con el gas

Mendoza defiende que es un "contrasentido" que el presidente del Cabildo respalde el depósito del Puerto y vete la regasificadora

Lourdes S. Villacastín
LAS PALMAS DE GRAN CANARIA

El viceconsejero de Industria, Energía y Comercio del Gobierno de Canarias, Adrián Mendoza, calificó ayer de "buena noticia" el que el La Luz se incorpore a la red europea de puertos que puedan suministrar gas natural a los buques e insistió en que cualquier iniciativa que introduzca este combustible en la Isla será bienvenida. Al mismo tiempo que criticó el contrasentido del presidente del Cabildo insular, Antonio Morales, de avalar el depósito de gas en el Puerto y de estar en contra de la regasificadora en Arinaga. "No está cuestionando el gas, sino la forma de almacenarlo".

Por contra, el miembro de Ben-Magec, Ecologistas en Acción, Eugenio Reyes, insistió en que hay que dar ya un salto directo a las energías renovables, de la que las Islas podrían abastecerse al 100% sin depender de ninguna energía de fuera. "Lo que quieren es meter el gas para otros asuntos porque durante mucho tiempo el gasoil será el combustible de los barcos porque no hay embarcaciones que funcionen con metano".

El viceconsejero de Industria y el representante de los ecologistas hicieron estas declaraciones en referencia a la idea que baraja la Autoridad Portuaria de instalar un depósito en el muelle de La Esfinge de gas licuado para proveer a los cruceros y ferrys, principalmente; y al resto de los buques en un futuro, tal y como está exigiendo la Unión Europea a los países miembros para tratar de poner freno al problema de la contaminación medioambiental por el uso de los combustibles fósiles.

Mendoza recalcó que el Gobierno de Canarias apoyará cualquier iniciativa de este tipo para mejorar la competitividad de los puertos canarios y responder a la petición de la Unión Europea de dar paso a combustibles más limpios. Independientemente de que se haga a través del almacenar gas o de una regasificadora.

En su opinión, la entrada de gas natural en la Isla diversificará la oferta energética y la posibilidad de que otros sectores como el del transporte -guaguas, camiones de la basura- puedan beneficiarse de ello como ocurre en otras ciudades de la geografía española.

De ahí que no entienda el planteamiento del presidente del Cabildo, Antonio Morales, de sí al depósito y no a la regasificadora. "Estamos hablando de la diversificación energética, de mejorar su eficiencias, de evitar la contaminación. La duda es por qué sí a un sistema de almacenamiento, y por qué no a la regasificadora. No se está cuestionando el combustible, ni de que es bueno o es malo, sino el modo de almacenarlo", subrayó, mientras declaró que ninguno de los dos tipos de instalaciones presenta peligro para la población.

Mendoza, que no quiso pronunciarse sobre el proyecto concreto del Puerto ya que no ha llegado ningún papel de solicitud a Industria, puntualizó que lo importante para su departamento en este tipo de instalaciones u similares de abastecimiento de energía a consumidores y empresas es conocer si se "garantizará el suministro".

Apuesta por las renovables

Para el representante de Ben Magec-Ecologistas en Acción, Eugenio Reyes, por su parte, la idea de instalar un depósito de gas licuado en el Puerto es "seguir mareando la perdiz" para no apostar firmemente por las energías renovables.

> El viceconsejero cree que la entrada del gas diversifica la oferta de energía en la Isla

> Ben-Magec puntualiza que el hidrocarburo no es tan limpio como aparenta

"Hace seis meses era una central de biomasa [un proyecto que fue rechazado por los efectos negativos contra la salud de los ciudadanos] y ahora es un depósito de gas", afirmó, mientras sostuvo que Canarias tiene la posibilidad de abastecerse de energías renovables al 100%. "Desde el punto de vista climático el metano es más dañino que el gasoil. El gas emite menos CO2 que el petróleo pero si se escapa una molécula de metano su daño es 32 veces superior. Y estamos hablando de que el gas sea 100% natural y no sintético, en el que se incluyen derivados del petróleo", describió. Bajo su punto de vista, se sigue apostando "por un caballo perdedor".

Visiones sobre la energía



Eugenio Reyes
Ben-Magec-Ecologistas en Acción

"Hay fuentes energéticas limpias en la Isla para no depender de fuera"

Dejarse de rodeos y apostar directamente por las energías renovables. Es la postura del representante de Ben Magec-Ecologistas en Acción, Eugenio Reyes, quien asegura que las Islas podrían abastecerse al 100% de las energías renovables si hubiera interés político. "El año pasado presentamos conjuntamente con Greenpeace un estudio hecho por la Agencia Espacial Alemana en el que se decía que en 2050 Canarias podría ser 100% renovable, pero se sigue apostando por el caballo perdedor", dijo. En su opinión, existen "recursos endógenos" como la energía geotérmica, el agua o la eólica para "no depender de fuera".



Adrián Mendoza
Viceconsejero de Industria

"El gas se necesitará como soporte y refuerzo de las renovables"

El viceconsejero de Industria, Energía y Comercio del Gobierno de Canarias, Adrián Mendoza, explicó ayer que se necesitará el gas natural como "soporte y refuerzo" para la explotación de las llamadas energías renovables, por las que, según él, el Gobierno de Canarias continúa apostando al 100% en el Archipiélago. "El gas natural no es contrario a las energías renovables como se piensa, sino complementario como soporte y refuerzo", puntualizó, en referencia a los límites que su explotación tiene ya que dependen de la naturaleza. En su opinión, diversificará la oferta energética y posibilitará su uso en otros sectores.

El buque activista 'Bob Barker' visita La Luz

El buque *M/Y Bob Barker*, propiedad de la Sociedad de Conservación Sea Shepherd y conocido por su actividad contra la pesca ilegal de especies amenazadas, llegó ayer al puerto de Las Palmas procedente de la costa oeste central de África, donde ha estado en los últimos meses. Uno de sus últimos puertos ha sido Gentil, en Gabón, donde ha participado en el apresamiento de un palanganero español junto a las autoridades de Gabón y de la isla de Santo Tomé por pescar especies protegidas como el tiburón azul. El barco, que se encuentra amarrado en el muelle Reina Sofía, fue construido en 1950 en Noruega curiosamente como ballenero y antes de su desguace fue comprado por el activista Bob Barker. *LA PROVINCIA*



JOSÉ CARLOS GUERRA

7.11 El Plan de Amortización y Creación de Centros Penitenciarios (PACCP). La Macrocárcel llega a Canarias y a Telde.

Este plan aprobado en junio de 1991 por el Consejo de Ministros se basaba en la situación deficitaria de plazas en las cárceles existentes y la escasa rentabilidad de los centros (PACCP, 1991). Según este plan la población reclusa seguiría creciendo año tras año hasta alcanzar cerca de 42.000 internos en i997. Otro aspecto que preocupaba es que las plazas de funcionarios eran excesivas: Más del doble de las consideradas aceptables, según criterios del propio PACCP – 1991, para la atención de los internos. Proponiéndose que con centros mayores y con más modernos sistemas de vigilancia y control las necesidades de personal, profesionales penitenciarios y miembros de las fuerzas de seguridad, se reducirían notablemente.

Quizá el aspecto más llamativo del Plan es que su fin primordial, aparte de ahorrar en personal, sea amortizar establecimientos que poseen un elevado valor patrimonial al estar ubicados en cascos urbanos. Con la adecuada recalificación del suelo, posterior desaparición de los centros y nueva urbanización con otros usos, se podrían obtener más de 60.000 millones (de aquella época) según cálculos del propio Ministerio de Justicia.

Como el objetivo es cerrar una serie de prisiones existentes y, a la vez, aumentar de forma importante el número de plazas (20.700 plazas funcionales en 6 años) surge el concepto de las macroprisiones.



24 LA PROVINCIA

GRAN CANARIA

Telde e Ingenio buscan un emplazamiento alternativo para la futura prisión provincial

Belinda G. Mireles
Telde

Los alcaldes de Telde e Ingenio, Francisco Santiago y Juan José Espino del Toro, respectivamente, acordaron en una reunión celebrada ayer buscar un emplazamiento alternativo a la ubicación de la cárcel en la zona de Lomo Aguirre, en las inmediaciones de los barrios de Piletillas y Aguatona (límite geográfico que divide a las dos localidades), según informó Espino.

Pese a que Francisco Santiago aseguró que no dará marcha atrás sobre la cárcel, al tratarse de una decisión "irreversible", su homólogo de Ingenio afirmó ayer que las concejalías de Urbanismo de los dos ayuntamientos se encargarán de buscar un espacio en el que no hayan núcleos poblados cerca.

Tras la reunión, celebrada en Telde, Espino dijo que los pasos dados hasta ahora han sido "como una casa que se ha comenzado a construir por el tejado", frase que empleó para lamentar la falta de información que ha tenido la Corporación que preside sobre la instalación del penal cerca de su término municipal, aclarando a su vez que su intención no es crear "batallas", puesto que "las relaciones con Telde siem-

Espino del Toro dice que la cárcel en Lomo Aguirre causará "un impacto visual tremendo" en su municipio

ANDRÉS CRUZ

Francisco Santiago.

CAND DO QUESADA

Juan José Espino del Toro.

la cárcel a los vecinos de Aguatona (Ingenio) es "tremendo" y agregó que las contraprestaciones que recibirá Ingenio a cambio de la prisión serán nulos.

En ese sentido, el regidor calificó de "fruta madura" la opinión de Francisco Santiago de que las compensaciones que recibirá Telde por permitir al Ministerio del Interior la ubicación del penal en la localidad (comisaría de policía, palacio de justicia o creación de plazas de magistrados en los juzgados) van a disfrutarlas ambos municipios. "Eso tal vez sea verdad, pero no deja de ser fruta madura, porque el que se beneficia es Telde, porque tiene la suficiente entidad para tener esos equipamientos", dijo.

En relación al hecho de que Telde baraja, entre otras, una zona cercana a Rosiana para la prisión, Espino afirmó que ese fue un tema del que se habló en la reunión de ayer, si bien Santiago le informó de que se trata de una zona protegida. De todos modos, dijo que la protección no es un obstáculo para la ubicación de la prisión en ese lugar, porque el Plan General puede modificarse.

El alcalde de Ingenio mantendrá el próximo viernes una reunión con las asociaciones de vecinos para saber cuál es la opinión de éstos y adoptar una postura firme sobre el asunto.

Cabe recordar que el Ayuntamiento de Telde ha elegido unos terrenos de 300.000 metros cuadrados para que el Ministerio del Interior instale una prisión con capacidad para 1.500 reclusos.

20 LA PROVINCIA **GRAN CANARIA** Miércoles, 5 de noviembre de 1997

TELDE



LA PROVINCIA

Juan José Espino y Francisco Santiago.



ADOLFO SARMIENTO

Terrenos en los que se proyecta ubicar la prisión.

El alcalde ve difícil aceptar las alternativas presentadas por Ingenio para ubicar la cárcel

B. G. Mireles / /M. Fillol
Telde / Ingenio

El primer edil de la villa sureña, que se opone a la instalación del penal, cree que la zona de Rosiana es la más viable

El alcalde Francisco Santiago cree que la instalación de una prisión en el límite que divide Telde e Ingenio "es una cuestión cada vez más inamovible". El primer edil recibió ayer las siete ofertas que le envió el Ayuntamiento de Ingenio para la construcción de la prisión provincial, como alternativa a la zona elegida (los terrenos de Lomo Aguirre), según explicó Santiago, y el arquitecto redactor del Plan General de Ordenación Urbana, Jesús Alvarez, elaborará hoy un informe a modo de contestación sobre los solares propuestos.

En cualquier caso, Santiago afirmó que "tras haber visitado los terrenos propuestos por Ingenio, pienso que estos solares crearán más problemas que los que hemos elegido nosotros, por lo que creo que es una cuestión cada vez más inamovible".

Por su parte, el Ayuntamiento de Ingenio, que se opone a la propuesta realizada por Telde, reiterará a través de una ampliación del informe de los técnicos municipales, que la zona de los Llanos de Rosiana, en Telde, es posiblemente la que menos desventajas ofrezca para la ubicación de la cárcel y espera que el Consistorio de Telde valore esta posibilidad, y desestime la de Lomo Aguirre.

El técnico municipal de Ingenio, después de una visita realizada el lunes a otros solares del municipio de Telde, formulará una octava propuesta para la ubicación del centro penitenciario de tercer grado, que podría situarse en la zona de Telde, porque se trata de un área con una depresión que en principio no tendría un impacto visual tan fuerte como en Lomo Aguirre, donde el edificio de trece metros de ancho con una gran torre se podría avistar desde distintas zonas de la costa.

"Nos nos mantendremos impasibles"

El alcalde de Ingenio, Juan Espino del Toro, declaró que mientras en Telde se estudian ésta y otras posibilidades, el Ayuntamiento de Ingenio no se va a mantener impasible, "porque el tiempo corre en contra nuestro, y por ahora, el Ministerio del Interior, no sabe de nuestra oposición unánime de rechazo a esa ubicación, la cual haremos oficial en el pleno de mañana (hoy para el lector), del cual saldrá un consenso de toda la Corporación".

Entre estas acciones está la de dejar constancia de este rechazo, tanto en el Ministerio del Interior como en la Delegación del Gobierno, con cuyo titular, Antonio López, el alcalde Juan Espino ha pedido varias reuniones y no se han concretado, además de con la Comisión de Urbanismo y Medio Ambiente de Canarias. El alcalde está convencido de que se deben agotar todas las vías de diálogo con el municipio vecino, "por el bien de los intereses comunes que debemos defender en toda la zona costera".

Los colectivos vecinales crean una plataforma anti-prisión

Una plataforma conformada por 22 asociaciones de vecinos de Ingenio fue constituida ayer para coordinar las acciones que emprenderán en contra la cárcel, si Telde no decide modificar la ubicación inicial. El portavoz de la Plataforma, Fernando Peña esgrime, entre sus argumentos, el de considerar la zona como de "máximo riesgo", por los dos polvorines que hay en esos terrenos. Además alude a las razones ya expuestas por los técnicos municipales como son las de proximidad con núcleos urbanos y por ser zona de influencia para el barranco del Draguillo, protegido por la Ley de Espacios Naturales. Hasta ahora las asociaciones han recogido unas ochocientas firmas a las que se suman las dos mil que ha recabado la coordinadora vecinal de Telde, según señaló Fernando Peña.

El PSOE cree que ha habido "falta de transparencia"

El PSOE de Telde considera que el Ayuntamiento "no ha actuado con transparencia" en relación a la ubicación de la prisión. El responsable de la gestora de la Agrupación Juan Negrín, José Alcaraz, cree que "lo primero que tenían que haber hecho los miembros de la Corporación, antes de dar un paso adelante, es informar a los vecinos de las zonas afectadas, en lugar de ocultarles datos". Tras aclarar que el PSOE no se opone a la construcción de la prisión, por el hacinamiento que sufre la de Salto del Negro, Alcaraz propone que se celebre una reunión con los vecinos para explicarles las razones técnicas que justifiquen que la cárcel debe ir en Lomo Aguirre.

Francisco Santiago pide que los policías nacionales no sigan discriminados por sus salarios

B. G. M.
Telde

El alcalde de la ciudad, Francisco Santiago, solicitará a la Dirección General de la Policía que la comisaría del Cuerpo Nacional de Policía de Telde sea clasificada en el nivel uno, con el fin de evitar que sus funcionarios sigan discriminados salarialmente con respecto a los trabajadores de localidades limítrofes y conseguir más estabilidad laboral.

Santiago, a través de una moción registrada ayer, justifica la propuesta por el hecho de que las dependencias policiales de Telde tienen en la actualidad el nivel 2, a pesar de que poseen la entidad suficiente para tener la primera categoría. En ese sentido señala que el municipio posee condiciones de población, número de delitos, ubicación del aeropuerto internacional y polígonos industriales y sociales que hacen de Telde una localidad con la entidad suficiente para que la Dirección General de Policía le asigne el nivel mayor.

Añade que la comisaría ocupa el número 31 en el ámbito nacional de los municipios con mayor número de delitos por habitante, además de una amplitud geográfica que hacen preciso que los trabajadores no sigan discriminados con respecto a las dependencias de zonas con población menor.

El Ayuntamiento pone en marcha el registro de parejas de hecho en el Centro de la Mujer

No podrán inscribirse los que tengan relación de parentesco

B. G. M.
Telde

El Ayuntamiento de Telde ha puesto en funcionamiento en el Centro de la Mujer el registro de parejas de hecho al que podrán acceder todas aquellas personas que convivan de manera estable en un mismo domicilio, con independencia de cuál sea su orientación sexual, informa una nota de prensa del citado centro.

Los interesados en inscribirse en este registro deberán cumplir una serie de requisitos, como no tener una relación de parentesco por consanguinidad o adopción, ser mayor de edad y no estar incapacitado legalmente.

Además, las parejas que quieran anotarse deben acreditar que están empadronados en el municipio de Telde y que no tienen un vínculo matrimonial subsistente.

Para formalizar la inscripción en el registro, las parejas deberán dirigirse al Centro Municipal de la Mujer, ubicado en número tres de la calle León y Castillo, en el barrio de San Juan, todos los martes y los jueves durante las mañanas, desde las nueve hasta las 13.00 horas.

La puesta en marcha del registro ha sido una iniciativa que han impulsado las responsables del Centro Municipal de la Mujer, debido a la enorme cantidad de personas que se han dirigido a las oficinas municipales de Telde con la intención de formalizar su relación de pareja.

Cabe añadir que la Comisión de Justicia del Congreso de los Diputados en Madrid estudia en la actualidad la propuesta presentada hace unos meses por el grupo parlamentario de Coalición Canaria para regulación de las parejas de hecho, después de que el pleno aceptara para su tramitación posterior esta proposición no de ley, con el voto en contra del Partido Popular, de los diputados de Unió y la abstención del Centro Democrático y Social.

La MACROCÁRCEL como concepto

Estas se presentan como pequeñas ciudades autosuficientes de 100.000 metros cuadrados construidos, sobre terrenos de unas 30 Ha, despejados y en ningún caso dominados por colinas o accidente geográfico alguno en una distancia inferior a los 2.000 metros medidos desde el límite de la finca (PACCP, 1991). La capacidad por término medio que se plantea es de 1.000 reclusos con celdas individuales, aunque las primeras MACROCÁRCELES construidas duplicaron su capacidad instalando literas como se recoge en la prensa del momento: Justicia duplicó la capacidad de la cárcel de Navalcarnero (Madrid) el día siguiente de su inauguración oficial por el ministro de justicia, Tomás de la Cuadra.

El ministro presentó el pasado 21 de julio las nuevas instalaciones de Madrid IV, destacando como innovación el uso exclusivo individual de las celdas. Al día siguiente, funcionarios comenzaron a instalar literas en las habitaciones... (periódico El Mundo, 27/8/92).

Los centros se querían construir conforme a un único modelo, con dos zonas una residencial y otra para equipamientos. Los proyectos se plantean especialmente exhaustivos en todo lo relacionado con la seguridad. Los módulos estarán absolutamente aislados entre sí, habrá galerías subterráneas que permitirán acceder a cualquier lugar del recinto sin salir a la superficie y los presos que quieran salir sin utilizar la puerta habrán de sortear un total de cinco muros.

El blindaje de todo el recinto es casi de carácter bélico. No sólo por los medios electrónicos sino también por los arquitectónicos. Los funcionarios, por ejemplo, estarán permanentemente separados de los internos por un sistema de cristales... (Borja Mapelli, Catedrático de Derecho Penal de la Universidad de Sevilla y director del Instituto de Criminología de Andalucía en 1992). No es de extrañar que se consideren como prisiones de máxima seguridad (periódico El Mundo, 2/9/92).



22 LA PROVINCIA — GRAN CANARIA — Jueves, 6 de noviembre de 1997

TELDE

El Pleno de Ingenio da un no rotundo a la prisión en la zona de Lomo Aguirre

Todos los grupos políticos de la villa sureña se oponen a la ubicación de la cárcel en la frontera de su municipio

Montse Fillol
Ingenio

El pleno del Ayuntamiento de Ingenio aprobó anoche por unanimidad de todos los grupos políticos (PSOE, PP, CC e Independientes) rechazar la instalación de la prisión en la zona de Lomo Aguirre, en el límite que divide esta localidad con Telde, tal y como pretende el Ministerio del Interior.

Con la ausencia del alcalde, Juan José Espino, que anoche se encontraba en la sede de Presidencia de Gobierno reunido con el portavoz del Ejecutivo, Esteban Morales, la sesión corporativa acordó seguir buscando terrenos alternativos a los citados, y remitir este acuerdo al Ministerio del Interior, a la Delegación del Gobierno, al Cabildo y al Ayuntamiento de Telde.

Además, acordó elaborar un bando en el que se informaría a los vecinos de la villa sureña sobre las desventajas que generará la ubicación del centro penitenciario más cerca de Ingenio que de Telde, aunque en los terrenos que pertenecen a esta última localidad, e invitar al delegado del Gobierno, Antonio López, para transmitirle el malestar que se respira en el municipio

realizarán un seguimiento exhaustivo del expediente que deberá tramitar la Consejería de Política Territorial a la hora de elaborar un informe de impacto ambiental de la zona.

La sesión se desarrolló sin mucho público, a pesar de la expectación que ha despertado el asunto de la cárcel. Los que estuvieron presentes fueron los representantes de las asociaciones de vecinos de Ingenio, miembros de la nueva plataforma antiprisión y los de la coordinadora vecinal compuesta por los colectivos de Telde de los barrios cercanos a Lomo Aguirre.

En las intervenciones de los grupos políticos, el representante de CC reprimió la actitud del alcalde por no informarles del tema y el del PP precisó que sí estaba de acuerdo con la prisión pero no en la zona elegida.

Por su parte, el representante del grupo Independiente anunció

corporación teldense siguen con

Momento en que todos los concejales de Ingenio rechazan la cárcel en la frontera con Telde.

Los portavoces de los grupos políticos de Ingenio, momentos antes del pleno.

seguridad, por los técnicos de Telde, a tenor de las declaraciones del pasado martes del primer edil, Francisco Santiago, quien sostiene que los emplazamientos propuestos por Ingenio "plantearían más problemas que los ya elegidos, puesto que están más cerca de núcleos de población".

Sobre las alternativas de Ingenio, el colectivo ecologista Turcón expresó ayer su preocupación por el hecho de que algunos de los solares propuestos son espacios naturales protegidos. A Turcón, según uno de sus miembros, le parece correcto que se busquen alternativas, aunque no en sitios de interés ecológico.

Además, la asociación de padres de alumnos del colegio público Lucía Jiménez, ubicado en Ojos de Garza, acordó en el transcurso de una reunión del

De hecho, el informe técnico

TRIBUNALES — Diario de Las Palmas — Martes, 10 de febrero de 1998 /9

El fiscal pide diecisiete años de prisión para una misma familia por tráfico de drogas

Los acusados son un padre, dos hijos y un yerno, con residencia en el municipio de Gáldar

Sección Cuarta de la Audiencia Provincial de Las Palmas ha señalado para el próximo dieciocho de febrero la vista oral contra una familia del municipio de Gáldar, que supuestamente se dedicaba al tráfico de estupefacientes. En la causa aparecen procesados los miembros de la mencionada familia y un particular.



La vista oral está dispuesta para el día 18 de febrero/DLP

Las Palmas de Gran Canaria
DELIA JIMENEZ

El Ministerio Fiscal solicita, en su escrito de calificación provisional, cinco años de prisión para Felipe F.S. por un delito contra la salud pública y un millón de pesetas. Mientras que para el resto de los acusados pide tres años de prisión por el mismo delito. El juicio oral ya ha sido suspendido anteriormente en dos ocasiones, por distintos motivos.

Según el Ministerio Público, como consecuencia de las frecuentes denuncias de los vecinos del término galdense, en relación con la proliferación de venta de sustancias de estupefacientes, en la zona conocida como El Barranquillo, los agentes del Grupo de Investigación Fiscal y Antidroga del Puesto de la Guardia Civil de Santa María de Guía montaron un dispositivo, a partir del mes de octubre de 1995, llegando a la conclusión de que el acusado Felipe F.S. era una de las personas encargadas de la distribución de drogas en la zona. Para ello empleaba el domicilio en el que residía, ubicado en la calle Paseo de Los Guanartemes, como lugar de almacenamiento de la ilícita sustancia o de seguridad, trasladando luego la droga en su vehículo particular hasta otro domicilio de su propiedad sito en la calle Maestro Quesada donde efectuaban materialmente la distribución y venta de la droga sus hijos, los también acusados Felipe F.M., María del Carmen F.M.; así como el marido de esta última, David V.S.

Una vez obtenidos del Juzgado de Instrucción Número Uno de Santa María de Guía los permisos de entrada y registro, el 20 de diciembre de 1995 se procedió a la inspección de los citados inmuebles. De tal manera, que en la vivienda sita en el Paseo de Los Guanartemes y en una cómoda del dormitorio principal, se encontraron dos paquetes envueltos en plástico de color negro conteniendo un total de 15,620 gramos de heroína, una bolsa con 11,210 gramos de heroína y veintidós papelinas de la misma sustancia estupefaciente con un peso de 1,330 gramos; así como un dinamómetro y gran cantidad de joyas supuestamente producto de ventas anteriores.

Mientras que en la vivienda de la calle Maestro Quesada se localizó una bolsa conteniendo 5,280 gramos de cocaína, otra conteniendo 7,010 gramos de heroína y dos trozos de heroína con un peso de 0,750 gramos, un dinamómetro y otros utensilios destinados al corte de la droga y siete mil pesetas en metálico producto de ventas anteriores. En el momento de desarrollar el registro en el domicilio de la calle Maestro Quesada se encontraba en el mismo el también acusado Boye V.N., natural de Sudáfrica, quien al percatarse de la presencia de los agentes tiró 0,380 gramos de cocaína.

Homicidio en grado de tentativa

La Audiencia Provincial de Las Palmas ha dispuesto para el próximo once de febrero la vista oral contra Jonathan S.R. por un delito de homicidio en grado de tentativa, para quien el Ministerio Público solicita –en su calificación provisional– siete años de prisión, y una indemnización para la víctima de cuatrocientas mil pesetas por los días de incapacidad y las secuelas sufridas. Los hechos se remontan a las 15:00 horas del día 20 de noviembre de 1996 cuando se encontraba en la Plaza de Agaete, iniciando la discusión con Justiniano G.M. como consecuencia de una duda surgida entre ambos, y tras algunos insultos y forcejeos mutuos, el procesado sacó una navaja que portaba, se abalanzó sobre Justiniano y con ánimo de causarle la muerte le dió varias cuchilladas. Justiniano sufrió herida inciso punzante en hemitórax izquierdo que afectó al ventrículo izquierdo, provocando taponamiento cardiaco y shock, herida en hemitórax izquierdo de 5 centímetros de longitud, así como heridas incisas en región frontal y a nivel medio clavicular. El informe del Ministerio Público contempla que las lesiones pudieron haber sido letales, de no haber sido auxiliada la víctima inmediatamente por algunas personas que se encontraban en el escenario de los hechos.

BREVES

Magistrados, aspirantes a la Sala 2ª del Tribunal Supremo

La Comisión de Clasificación del Consejo General del Poder Judicial ha elegido ayer a cuatro magistrados de entre los que deberá salir el que ocupe la plaza de la Sala Segunda del Tribunal Supremo dejada vacante por José Luis Manzanares. Los cuatro magistrados son José Luis Calvo Cabello, Adolfo Prego de Oliver, Juan Saavedra Ruiz y Eduardo Salinas Verdaguer. La elección del magistrado se discutirá en el pleno del CGPJ del próximo miércoles y aunque habitualmente la comisión elige una terna, en esta ocasión ha optado por seleccionar a cuatro magistrados de entre los aspirantes.

Manifiesto de la Plataforma Anti-Cárcel

La Plataforma Ciudadana Anti-Cárcel de Telde presentó en el Cabildo de Gran Canaria un manifiesto en el que pide a la institución que se replantee la necesidad de instalar una "macrocárcel" en la isla. Asimismo, solicita que la decisión de instalar la prisión Las Palmas II sea consensuada por todos los agentes sociales, indicó Gilberto Martel, uno de los miembros de la Plataforma y portavoz del Colectivo Ecologista Turcón. La Plataforma entregó ayer el escrito coincidiendo con la celebración de un pleno de la corporación insular en el que se debatió la posible ubicación de la prisión en el Llano del Melosal, en Telde.

Servicio PYMES de Telefónica
Plan de Seminarios
Telefónica
SEMINARIO para PYMES
"El ABC de las Comunicaciones: Infovía, Internet, RDSI, Números 900, ..."
10 de febrero a las 18:00 horas. HOTEL BEATRIZ PLAYA
Avda. Las Playas Matagorda. 35510 PUERTO DEL CARMEN. LANZAROTE.
ASISTENCIA GRATUITA
Para dar a conocer los procedimientos más económicos, fiables y flexibles para transmisión de ficheros informáticos, transmisión de voz, intercomunicación de redes de área local, acceso a Internet, acceso a InfoVía, creación de intranets, etc.
Para confirmar asistencia, llamar gratuitamente de 8.30 a 18:30 h., de lunes a viernes, al Servicio Pymes de Telefónica.
SERVICIO PYMES de TELEFONICA 900 111 022

La crítica

A partir de los primeros proyectos de ubicación surgen contestación y disenso desde diversos sectores. Sonado fue el caso de la macrocárcel de Zuera en Aragón que llevó a la constitución de la denominada Coordinadora del Bajo Gallego, además de diversas instituciones y colectivos se encontraban integradas siete localidades de la zona. Las movilizaciones de dicha Coordinadora llevaron, incluso, a la publicación de un libro. Pedro Santiesteve, abogado y representante de la Plataforma contra la Construcción de Macrocárceles argumentaba que el Gobierno incumplía sistemáticamente la reglamentación penitenciaria: ...tratándose de un centro para preventivos, la distancia de los principales centros urbanos de la región (Huesca a 38 km y Zaragoza a 30, ambas con prisiones para presos preventivos que iban a ser cerradas) será un grave problema para los abogados de oficio que tengan que desplazarse hasta el centro..., por otra parte el Gobierno central no tuvo en cuenta la ordenación del territorio y los estudios de impacto ambiental a la hora de elegir el emplazamiento.

Las polémicas crecen y de hecho las macrocárceles son fuertemente contestadas por amplios sectores de profesionales y expertos en materia penitenciaria, por tanto, a nivel nacional como internacional, por su gigantismo y falta de humanidad (Europa Press, julio de 1992).

En este sentido destacan las críticas vertidas por el director del Instituto Vasco de Criminología, Antonio Beristani, que en 1992 declaraba a la prensa: ... en este tipo de macrocentros se suprime la dimensión humana de los presos;... ; el preso es sólo una persona a vigilar, no a rehabilitar. No se le considera como persona. Se puso en cuestión la falta de investigación a la hora de diseñar las nuevas prisiones, así como su homegeneidad que no distingue entre prisiones para mujeres, jóvenes o presos preventivos o dependiendo del lugar geográfico. Son proyectos basados en ideas de hace 40 años.

En esta misma línea se criticó el hecho de que los módulos fueran tan pequeños que no eran vitales, que apenas haya espacios intermodulares, los pocos espacios comunes existentes y el alejamiento de los núcleos urbanos dificulta la comunicación con la civilización y la futura reinserción.

Hasta tal punto se produce rechazo a la MACROCÁRCEL como concepto que se llegan a organizar Plataformas por Las Alternativas a la Construcción de Macrocárceles que abundan más en la crítica al modelo. A partir del documento de crítica y propuesta de alternativas a la construcción de una macroprisión en Navarra se obtiene un análisis que ponen en cuestión el coste económico y social de las MACROCÁRCELES, así como su fracaso: gran parte de esos millones van dedicados a construir grandes muros, alambradas, torres de vigilancia, etc. reduciéndose considerablemente el gasto en funcionarios y personal laboral. Es decir, ya no importa la reeducación y reinserción social del preso, supuesta finalidad última de la cárcel. El preso saldrá cada vez más desocializado y volverá a atacar a esa sociedad que no le permite reinsertarse.

La consecuencia lógica de todo esto a nadie se le escapa: la cárcel, la única fórmula que la sociedad oferta como respuesta al delito, no resocializa, no reeduca, sino todo lo contrario. y por ello no tiene sentido perpetuar y seguir fomentando un modelo fracasado, una institución que, lejos de eliminarlo crea mayor inseguridad y donde, además, se violan de un modo flagrante y constante, derechos fundamentales legalmente establecidos. Además, se cuestiona que realmente sea una solución al hacinamiento debido al cierre del resto de las prisiones más pequeñas. El impacto ambiental es otro aspecto destacado: Multitud de enormes muros, alambradas, torre de vigilancia de 70 metros, medidas de seguridad y alta tecnología; es decir, 100.000 metros cuadrados de hormigón y asfalto.

Un de las estrategias para evitar el debate es la ocultación de información. Respecto a este punto destacan las declaraciones que desde la Dirección General de Instituciones Penitenciarias se vierten a la prensa: Preferimos que nadie se lleve a engaño.

Si se hace público el nombre de las zonas candidatas a acoger estas cárceles tendremos muestras de tensión en otras tantas localidades. Es mejor presentar el nombre definitivo para evitar disgustos añadidos.

REPORTAJE — Diario de Las Palmas — Miércoles, 11 de Febrero de 1998 /4

AMPLIACION DEL CENTRO PENITENCIARIO INSULAR

a saturación que padecen las instalaciones penitenciarias en Canarias, sobre todo la prisión provincial de Las Palmas en Salto del Negro, aconseja la construcción de un nuevo centro. Su ubicación definitiva continúa eternizando un proyecto que cuenta con apoyo de las instituciones y otras organizaciones y detractores de diversa naturaleza. Los municipios de Telde e Ingenio son las localidades que más probabilidades tienen de acoger a Las Palmas–II. La necesidad del centro se manifiesta en que ha sido necesario trasladar 1.098 internos de Salto del Negro a Tenerife y a la Península en los últimos tres años.



El Gamonal es el punto elegido para la nueva cárcel, aunque la ubicación exacta mantiene enfrentados a los alcaldes de Telde e Ingenio/DLP

La nueva prisión busca su sitio en un erial del sureste de Gran Canaria

El proyecto se enfrenta con la oposición vecinal, por el impacto social que supone, y con la urgencia de desmasificar la del Salto del Negro

Las Palmas de Gran Canaria

D.F. HERNANDEZ

La nueva prisión diseñada por la Administración Penitenciaria para la isla de Gran Canaria tendrá una superficie de 90.000 m² y un coste estimado de 5.000 millones de pesetas. El proyecto cuenta con el visto bueno del Cabildo Insular y con la conformidad inicial de los alcaldes de Telde e Ingenio, Francisco Santiago Castellano, y Juan José Espino, respectivamente, y su ubicación parece ser definitiva en la zona de El Gamonal, en Telde. El alcalde de este municipio se muestra todavía con reservas.

La prisión traería más beneficios que perjuicios, según las previsiones de impacto socioeconómico descritas en un informe de la Federación Sindical de Administraciones Públicas de CCOO–Canarias. Su construcción tendrá un efecto dinamizador para la economía de los municipios de Telde e Ingenio. La población en paro en estas dos localidades del medio sur grancanario se verían beneficiadas con las nuevas instalaciones.

En este sentido, la cárcel supondría la creación de 500 puestos de trabajo directos, aunque no necesariamente para residentes en ambos municipios, al tratarse de una provisión de plazas que se hará a nivel estatal por parte de la Administración del Estado. Si bien casi el 70% de los contratados serán residentes en otro lugar, Ingenio y Telde se favorecerían de una demanda de viviendas en alquiler en torno a las 350. El mantenimiento de la plantilla está cifrado en unos 2.200 millones de pesetas al año, y que redundaría en un incremento del consumo de bienes y servicios en el mercado local.

Según CCOO, la prisión tiene otros gastos en materia de administración y suministros que se nutrirán de las empresas de Telde e Ingenio. La estimación del gasto anual en este apartado sería aproximadamente de 500 millones de pesetas en alimentación de la población reclusa, otros 133 millones por la venta en los economatos en la prisión, y 216 millones derivados de reparaciones varias, farmacia, transportes y otros.

> El edificio tendrá una superficie de 90.000 metros cuadrados y un coste estimado de 5.000 millones de pesetas; también contempla la creación de unos 500 puestos de trabajo directos

El sindicato entiende que los argumentos de oposición, tanto políticos como vecinales y de otros colectivos, a la construcción de la nueva cárcel en Gran Canaria son "erróneos e inciertos". En opinión de CCOO, los vecinos de Salto del Negro y de la Montañeta, en la capital grancanaria, donde se ubica la actual prisión provincial y el centro de menores, han experimentado una progresión notable en los últimos años. Esta mejora se ha traducido en la apertura de nuevos establecimientos comerciales e industriales, además de la revalorización de los terrenos.

Interno por celda y problemas de reinserción

La prisión provincial de Las Palmas, en Salto del Negro, es el principal referente para entablar un debate sobre la conveniencia de construir un segundo centro penitenciario en Gran Canaria. La cárcel fue construida en 1982 para una población reclusa no superior a los 620 internos. El crecimiento de la delincuencia en la provincia y la frenética actividad policial y judicial en la materia hicieron desbordar las previsiones de la Administración para con el centro, produciéndose una sobreocupación a partir del año 87 y que en los últimos 10 años ha mantenido una cuota de alojamiento que no baja de los 1.200 internos.

Lógicamente, esta situación impide que el Reglamento Penitenciario pueda cumplirse en lo que afecta al principio de un interno por celda. Es más, según el sindicato CCOO, la saturación ha provocado además que se produzca una merma en los servicios a los reclusos en un 50%, y que la reinserción social sea algo imposible de poner en práctica. Como dato de la exagerada ocupación de un centro originariamente destinado para preventivos y no penados, como ocurre en la actualidad, la Administración ha tenido que recurrir a traslados masivos a la prisión de Tenerife II y a la Península. En total han sido 1.089 los internos trasladados desde Gran Canaria entre 1994 hasta noviembre del pasado año, destacando los 453 movidos de Salto del Negro en el 95.

El desvío de reclusos a Tenerife no ha sido la mejor solución, ya que este recinto se encuentra saturado casi tanto como la prisión provincial. Construido para 750 internos alberga en la actualidad a 1.300 aproximados, de los cuales 608 provienen de Las Palmas. Junto a toda esta problemática, se añade la condición de reincidentes de un elevado porcentaje de los internos.

Pendientes de Telde

El alcalde de Ingenio, Juan José Espino, manifestó ayer a este periódico que tras la decisión del Cabildo Insular de apoyar la construcción de la nueva cárcel en la zona de El Gamonal (término municipal de Telde), el paso siguiente en la tramitación del proyecto es que el Ayuntamiento de Telde se posicione y así lo haga saber a la Administración Penintenciaria.

"Nosotros no tenemos que manifestarnos sobre si se construye o no en Telde; la decisión está en manos de su Ayuntamiento", dijo el alcalde de Ingenio. Juan José Espino apuntó que por parte de su corporación "hemos cumplido con la decisión plenaria del 5 de noviembre del 97", fecha en que el consistorio se opuso a que la prisión se construyera en Lomo Los Guirres, situado en el límite entre ambos municipios y con vistas directas al Aeropuerto.

El alcalde de Ingenio se había comprometido con los colectivos vecinales y la plataforma anti-prisión, a ofrecer alternativas de ubicación a Los Guirres. Entre los siete lugares propuestos a la corporación teldense figursba El Gamonal. Respecto a la necesidad del nuevo centro penitenciario, Espino se mostró prudente y dijo que "serán los técnicos del Estado" quienes decidan su ubicación. "Somos respetuosos con cada uno y las posturas que adopte a favor o en contra", agregó.

Por su parte, el alcalde de Telde, Francisco Santiago Castellano, ha preferido no pronunciarse sobre la posible futura ubicación de la prisión Las Palmas–II.

Las Alternativas

En febrero de 1995 se celebran en Pamplona, organizadas por la Fundación Bartolomé de Carranza y la Asociación de apoyo a presos Shalaketa, con la colaboración del colegio de abogados de Pamplona y la Caja de Ahorros de Navarra, las Jornadas Navarras sobre Alternativas a la Construcción de Macrocárceles. Estas jornadas supusieron una piedra de toque importante al Plan de Amortización, ya que, a través de paneles de expertos, representantes de infractores y operarios del sistema jurídico, penal y penitenciario se ponía en cuestión el plan de construcción de macrocárceles y se suscitó el diálogo sobre posibles alternativas a las mismas (Diario de Navarra, febrero de 1995).

Las posibilidades que se abren son amplísimas y requieren un cambio de enfoque radical de lo planteado hasta el momento. Desde la reducción del número de reclusos sometidos a la prisión provisional debido a la lentitud de la Administración de Justicia, hasta planteamientos más profundos y de raíz como recoge en su manifiesto de propuestas la Plataforma por las Alternativas a la Construcción de Macrocárceles de Vitoria – Gasteiz:

Estas propuestas, al contrario que la cárcel, son una garantía de protección ciudadana frente al delito, en muchos de los casos implican escasas o nulas modificaciones legales, y siempre, unos costos económicos infinitamente menores a los miles de millones destinados en la actualidad a mantener las cárceles (1,5 millones de pesetas por plaza) y a la construcción de nuevas. Las propuestas son las siguientes:

- Paralización inmediata de los planes de edificación de macrocárceles por entenderse que no son necesarios más centros cerrados sino el desarrollo de otros aspectos legislativos, penales y sociales que permitan la institucionalización de nuevas respuestas sociales al delito.

- Asunción a corto plazo de las transferencias en materia penitenciaria por las administraciones autonómicas con competencias estatutarias, con el fin de desarrollar mayores cuotas de Autogobierno, en las siguientes condiciones mínimas contempladas por la ley:

  - Todas las personas recluidas han de cumplir las condenas en sus lugares de origen.
  - Construcción de Centros de Régimen Abierto, ubicados en las ciudades, alternativas a los actuales.
  - Limitación en el tiempo del periodo de estancia en prisión preventiva en espera de juicio.
  - Creación de centros socio – educativos con tutela judicial para el tratamiento de drogodependientes con problemas penales y de sustitutivos de tratamiento extrapenales.

- Desarrollo a medio y largo plazo de formas alternativas desde un punto de vista social y penal a la pena de cárcel experimentadas en otros países desarrollados, para lo cual habría de abrirse un profundo debate social y político sobre la despenalización, y un trabajo de investigación, experimentación y creación de nuevos marcos jurídicos e institucionales que permitan organizar formas de justicia alternativas a la "justicia social": arbitraje, negociación, mediación, reconciliación, trabajo comunitario, servicios asistenciales, entre otros.

REGION — Diario de Las Palmas — Viernes, 27 de Febrero de 1998 /44

TELDE

La Plataforma Anti Cárcel pide a Macías, Hermoso y Márquez que se posicionen

El colectivo exige que Gobierno y Cabildo digan su última palabra

La Plataforma Anti Cárcel de Telde solicitó anteayer por escrito sendas reuniones con los máximos responsables del Gobierno de Canarias y el Cabildo Insular de Gran Canaria para que se posicionen oficialmente sobre la ubicación de la nueva prisión en el Lomo del Melosal.



El Lomo del Melosal, previsible ubicación de la nueva cárcel/DLP

Las Palmas de Gran Canaria
M.M.G.

Ezequiel Herrera Ojeda, uno de los portavoces de la Plataforma Anti Cárcel de Telde, se dirigió anteayer de forma oficial al presidente y la consejera de Política Territorial del gobierno de Canarias, Manuel Hermoso y María Eugenia Márquez, respectivamente; y al presidente del Cabildo Insular de Gran Canaria, José Macías, para que pronuncien su última palabra sobre la ubicación de la prisión, prevista en los terrenos del Lomo del Melosal y Hoya del Gamonal, en los límites de los municipios teldense y de Ingenio.

La Plataforma Anti Cárcel se ha mostrado totalmente contraria a la construcción de la nueva prisión desde el comienzo de este debate, hace algunos meses. Entre otras cosas, este colectivo critica que esta instalación equivale a "almacenes de gente de 100.000 metros cuadrados de hormigón y asfalto, construidos sobre 30 hectáreas y con capacidad para más de 1.000 celdas que, con dos literas, podrían albergar 2.016 reclusos".

También teme la Plataforma que la prisión se construya con "multitud de enormes muros, alambradas, torre de vigilancia de 70 metros, medidas de seguridad y alta tecnología", todo ello con una inversión que ronda los 1.000 millones de pesetas, cifra que el colectivo califica como la "supuestamente necesaria" para ejecutar el proyecto y las obras.

Según los detractores del proyecto, el del Lomo del Melosal es "una macrocárcel", un tipo de construcción "cuestionada en todo el Estado español", citando como ejemplos las prisiones de Navarra y Zaragoza. Además, la Plataforma asegura que estas instituciones "no eliminan la delincuencia, crean mayor inseguridad y en ellas no se respetan derechos fundamentales legalmente establecidos" y que "no son una solución a la masificación de las prisiones para los reclusos canarios".

Por último, la Plataforma sospecha que se intentará ubicar en la nueva prisión de Gran Canaria "internos de alta seguridad de otras provincias e, incluso, de la UE, dejando con ello de lado el principio recogido en la legislación penitenciaria del cumplimiento de condenas en el lugar de residencia".

Impacto en el entorno

La Plataforma Anti Cárcel intentará explicar a Hermoso, Márquez y Macías cuando se reúna con ellos el impacto que la nueva cárcel tendría en el entorno de las medianías de Telde, entre la Hoya del Gamonal y el Lomo del Melosal.

El colectivo explicará que en estos terrenos se extiende el Campo de Volcanes de Rosiana, desde Lomo Magullo hasta el barranco del Draguillo, un espacio natural declarado de "especial protección ecológica" por el Plan General de Ordenación Urbana de Telde, "área insular protegida" por el Plan Insular de Ordenación del Territorio, y propuesto como "lugar de interés comunitario" por el Patronato Insular de Espacios Naturales de Gran Canaria, con el objeto de incluirlo en la Red Natura 2000 de la UE.

Este entorno, según la Plataforma, "merece la pena conocer, conservar y dejar en herencia a nuestros hijos como el más preciado tesoro", recordando que la zona "está aislada y alejada de todo tipo de infraestructuras, por lo que serían necesarias nuevas carreteras, red eléctrica, de abastecimiento de aguas y de evacuación de aguas residuales, así como todo tipo de servicios".

El PP recela de la actitud del alcalde ante una obra ilegal en Ojos de Garza

Telde
ANTONIO MARIA REYES

El Partido Popular de Telde, a través de su portavoz municipal Antonia Torres, ha descargado una batería de preguntas y exigencias de explicaciones al alcalde, Francisco Santiago, por unas obras de asfaltado en zonas rústicas que se internan incluso dentro del término municipal de Ingenio.

Las citadas obras, según ha podido saber DIARIO DE LAS PALMAS, se localizan en unas parcelas rústicas pasadas las cuarterías de Ojos de Garza, en dirección Telde–Ingenio. Según los vecinos de la zona, un particular ha construido un vial asfaltado de casi 500 metros de longitud para hacer un acceso a una única vivienda.

Antonia Torres ha presentado un escrito a Francisco Santiago al conocer estos hechos, y la conducta del alcalde y del concejal de obras ha sido afirmar que no se han enterado de la existencia de dichas obras.

Sin embargo, Torres califica de muy sospechosa la actitud del alcalde porque afirma no haberse enterado y tampoco hace nada por enterarse, asegura la líder popular.

El PP formaliza sus exigencias de explicaciones solicitando que se le entregue copia del proyecto y de la adjudicación de la obra, si se ha ejecutado por el Ayuntamiento. En caso contrario, solicita que se le facilite copia de la licencia de obra o del acta de infracción urbanística correspondiente.

Según ha podido saber este periódico, los concejales del PP están realmente sorprendidos de que una obra de esta naturaleza haya pasado desapercibida, máxime cuando sus dimensiones invade incluso suelo del municipio de Ingenio.

Por otro lado, los mismos portavoces de la oposición se encuentran contrariados con la pauta silenciosa y hermética con que los departamentos municipales llevan este asunto; y que es a todas luces injusto, ya que según Antonia Torres no es posible que a cualquier vecino, por levantar un bloque, enseguida le levanten un acta de infracción, y en casos flagrantes como éste no haya actuaciones claras y contundentes.

MOGAN

"La Fortaleza" denuncia anomalías del Ayuntamiento

Las Palmas de Gran Canaria
ARACELI SANTANA

La Federación de Asociaciones de Vecinos "La Fortaleza de Mogán" ha hecho público un comunicado en el que alude a ciertos acontecimientos que no son entendidos desde el citado sector. Así, fuentes de la Federación señalaron que "en el municipio ocurren cosas muy extrañas y es hora de que los vecinos sepan que los que dicen defenderlos son capaces de engañar".

La polémica hace referencia a un contencioso-administrativo presentado por la Federación contra el Ayuntamiento para obligarlo, como ellos mismos señalan, "a asumir de una vez por todas sus responsabilidades legales para con los servicios básicos en las urbanizaciones residenciales". De este modo, una vez dado este paso, el Ayuntamiento envió al Tribunal Superior de Justicia de Canarias un informe sobre los hechos acaecidos desde 1994 en las urbanizaciones residenciales mencionadas con anterioridad.

En dicho escrito aparecían como coadyuvantes la empresa Cornisa del Suroeste, S.A. y la junta provisional de "Vecinos de Tauro". De la misma forma, es en este punto donde parece haberse desatado la polémica, dado que, la junta de "Vecinos de Tauro" insiste en que "ellos no han tenido nada que ver con la personación como coadyuvantes del Ayuntamiento, que no conocen a la letrada que se personó en su nombre y que ésta afirmó que el Consistorio le había encargado personarse en nombre de ese colectivo".

La Federación de Asociaciones de Vecinos "La Fortaleza de Mogán" sólo pide que se aclare esta situación, porque, a su parecer, "alguien miente; queremos que los responsables se destapen para saber quién está intentando bloquear los derechos de los vecinos a recibir de su Ayuntamiento los servicios que por ley nos pertenecen", señalaron.

BREVES

25 millones para la remodelación de la Era de Santa Lucía

El Ayuntamiento de Santa Lucía invertirá 25 millones de pesetas en remodelar el Parque de la Era, junto a la Avenida de Canarias. Este proyecto está incluido en el Plan de Recuperación del Paisaje Urbano y pretende convertir la pequeña biblioteca del parque en centro de información municipal. Un camino de cantería cruzará el parque para facilitar el acceso hasta la escultura de Homenaje al Aparcero y hacia un café con terraza.

Gáldar y Moya, en el Consejo Regulador del Queso de Guía

El Consejo Regulador para la obtención de la denominación de origen del queso de flor de Guía incluirá también a productores lácteos de los municipios de Gáldar y Moya, según se acordó en una reunión entre representantes del Ayuntamiento de Guía, del Cabildo y del Gobierno canario. La Corporación obtuvo hace unas semanas el registro de la marca, para lo cual tuvo que litigar con una empresa del barrio de Tamaraceite.

Agaete recibirá 80 millones del Fondo de Cooperación

Agaete recibirá durante 1998 cerca de 88 millones de pesetas del Fondo Canario de Financiación Municipal (FCFM), lo que supone un incremento del 414% con respecto a 1997, que se debe al aumento de la partida destinada al FCFM, que ha pasado de 3.800 millones en 1997 a 16.582 millones de pesetas este año. Este municipio fue el segundo que menos recibió de los que pertenecen a la Mancomunidad del Norte de la Isla.

La experiencia confirma el fracaso

Ya en octubre de 1998 se publica el informe "La cárcel: descripción de una realidad" elaborado por Julián Ríos y Pedro José Cabrera. Este informe fue realizado a partir de un cuestionario semiestructurado a unos 2.000 presos. En él ya se constata la realidad del fracaso de las Macrocárceles.
Reflejamos aquí un extracto del mismo:

Las actuaciones del pasado más reciente que se ha traducido en la construcción de las llamadas macrocárceles no han hecho sino incrementar los obstáculos para la reinserción de las personas presas, tanto por su configuración arquitectónica como por su ubicación (en medio de auténticos páramos de complicada comunicación para familiares y defensores) así como por los mecanismos de control y seguridad que incorporan. Todo ello las convierte en mecanismos necesariamente violentos, tendentes a incrementar el grado de aislamiento y separación de la sociedad, y esto por varios motivos:

a) Se trata de un espacio absolutamente cerrado y controlado en el que sobreviven hacinados sin apenas actividades que realizar centenares de personas. Se genera un elevado índice de conflictividad personal y social...

b) El nivel de conflictividad genera inexcusablemente violencia en una doble dirección. Por un lado entre los mismos presos y, por todo, entre los presos y los funcionarios que forzosamente ven su relación marcada por la desconfianza y el recelo, cuando no por el desprecio mutuo... Con toda seguridad el personal de tratamiento es insuficiente y está sobresaturado....

c) Esta conflictividad en la relación preso/institución genera una espiral de violencia institucional en contra del preso que le conduce a regímenes de vida que objetivamente le destruyen física y mentalmente...

d) La violencia ambiental genera a su vez una conformación determinada de la percepción que el funcionario tiene del preso y viceversa. Los medios de control empleados con sistemática y rutinaria naturalidad, hacen que unos se conviertan en dominadores y otros en dominados, que unos repriman y sean por ello los represores, y otros los reprimidos... Este esquema dualizante va a llevar a determinados funcionarios, con una idea predeterminada, absolutamente deshumanizada de la persona presa, a desarrollar actos de violencia arbitraria y a cometer importantes abusos de poder. (publicado en suplemento Cáritas en octubre de 1998)



Foto del centro penitenciario de Málaga-II. Entre 8 y 10 hectáreas. Imagínala en el Campos de Volcanes de Rosiana, junto al barranco del Draguillo.

REGION — Diario de Las Palmas — Sábado, 7 de Marzo de 1998 /5

SANTA BRIGIDA

Amenaza de cierre del Instituto si no se solucionan los problemas

La Asociación de Padres de Alumnos (APA) del Instituto han manifestado su malestar por las circunstancias por las que atraviesa el centro. Una serie de desperfectos estructurales ha motivado que la situación se convierta en insostenible. Los padres han manifestado que si antes del día 13 no se resuelven los problemas, el Instituto tendrá que ser cerrado. Asimismo, aseguran protestas en la calle en busca de soluciones rápidas.

Las Palmas de Gran Canaria
ARACELI SANTANA

Así de tajante se manifestó Carlos Quintana, representante del APA, quien aseguró que "nosotros no queremos llegar a una situación extrema y pretendemos que todo se solucione pronto, pero lo que sí aseguramos es que si antes del día 13 no hay nada claro al respecto se tiene que cerrar el centro".

Los problemas del citado Instituto comenzaron hace tiempo. Aunque se trata de un lugar nuevo, presenta una serie de problemas anormales en este tipo de construcciones. Así, además de "una valla a punto de caerse –indicó Quintana– el gimnasio también tiene fallos de fabricación. En definitiva, el centro no se encuentra en condiciones".

De la misma manera, hay que señalar que nadie parece hacerse responsable de los hechos. Carlos Quintana manifestó que, "Educación decía que si era problema de Infraestructura, éste que no tenía dinero, finalmente, parece ser que la cosa depende de ATI, el grupo político de Tenerife. Lo que nosotros tenemos claro es que estos problemas se tienen que solucionar lo antes posible".

Las personas afectadas se muestran de acuerdo a la hora de afirmar que los más perjudicados son, sin lugar a dudas, los alumnos. El curso escolar

Nadie se quiere hacer cargo. Educación e Infraestructura se lavan las manos

está a pocos meses de su fi
lización y un parón a estas al
ras podría suponerles un ha
dicap considerable. Por es
motivo, los padres de los es
diantes reivindican la nece
dad de hacer algo al respec
"Necesitamos la reacción rá
da de aquellos que pued
hacer algo, porque –insis
Quintana– no queremos lleg
a una situación extrema, pe
si no nos queda otro remed
los alumnos tendrán q
interrumpir los estudios ha
que el Instituto tenga las co
diciones necesarias para
desarrollo de las clases".

TELDE

La Plataforma reitera a Política Territorial su negativa a la cárcel

Las Palmas de Gran Canaria
A.S.B.

La Plataforma Anti Cárcel y la consejera de Política Territorial, María Eugenia Márquez, se reunieron ayer para tratar la polémica ubicación de la nueva prisión en el Lomo del Melosal. Ambas partes mostraron sus puntos de vista. Igualmente, los representantes de la Plataforma expresaron su negativa ante la posible construcción de la cárcel.

De la misma manera, uno de los aspectos que desde la Consejería de Política Territorial, creen importante aclarar es que, "los terrenos se encuentran clasificados por el propio Plan General del municipio como suelo rústico de especial protección ecológica y de protección paisajística. El Plan General prohibe en el suelo calificado como de especial protección ecológica cualquier actuación que menoscabe su protección, y exige la redacción de un Plan Especial para cualquier cambio parcial o total".

Sin embargo, según un procedimiento establecido en el artículo 11.2 de la Ley 5/1987 de Ordenación Urbanística del Suelo Rústico de Canarias, se permite la autorización de construcciones excepcionales no previstas por el planeamiento o discrepantes con el mismo. De cualquier forma, una de las finalidades de la reunión era la de ratificar, por parte de la Consejería de Política Territorial, el apoyo a la construcción del Centro Penitenciario.

Asimismo, la Plataforma Anti Cárcel se ha mostrado desde el principio contrario a la citada fabricación. Como ya se hizo eco este periódico, representantes del grupo consideran que "la macrocárcel es un tipo de construcción cuestionada en todo el Estado español". De la misma manera, por escrito han sido expresadas sus consideraciones, al respecto, así como su total repulsa. Mientras tanto, la Consejería muestra la mejor predisposición en lo que se refiere a la construcción del Centro Penitenciario, estando dispuesta a colaborar con el Cabildo Insular y el Ayuntamiento en la viabilización urbanística del proyecto.



María Eugenia Márquez/DLP

SANTA LUCIA DE TIRAJANA

Sesenta millones de pesetas para la remodelación de la Plaza de San Rafael

Las Palmas de Gran Canaria
A.S.B.

El Ayuntamiento ha sacado a concurso la rehabilitación de la plaza de San Rafael. La citada obra contará con un presupuesto de aproximadamente 60 millones de pesetas. Asimismo, dicho proyecto forma parte de un ambicioso Plan de Embellecimiento que se está llevando a cabo en el municipio. Dentro de los objetivos principales que se pretenden conseguir se encuentra el de poder devolverle al lugar una imagen diferente, recuperando sus parques y zonas públicas.

Francisco López ha sido la persona encargada de elaborar el proyecto. Como él mismo señaló, "son muchas las cosas que se van a llevar a cabo en la plaza. Así, hay una serie de fachadas que serán integradas. También realizaremos un cambio de pavimento y se arreglarán una serie de niveles existentes". Asimismo, hay que señalar que una de las novedades que hace referencia al pavimento radica en que, como manifestó López, "se van a inscribir en él todos los distritos, de manera que represente que se trata de la plaza de todos".

De la misma forma, desde el Consistorio tienen la intención de darle a la zona un aire más moderno y luminoso, buscando, a la vez, una manera de animar a la gente a que disfrute de lo que les rodea y "salgan a vivir la plaza", apuntó López. En palabras de éste, "vamos a colocar una serie de torres luminosas y a mejorar los accesos. En definitiva, se trata de hacer todo lo posible para conseguir una mejora de un lugar que necesita una serie de obras".

Igualmente, el transplante de palmeras canarias a la Plaza de San Rafael es otro de los aspectos que, bajo el punto de vista del creador del Plan de Embellecimiento, "favorecerá en gran medida en ese ambiente que queremos crear". Las personas responsables de llevar a cabo la remodelación confían en que todas las obras cuenten con la aceptación de los vecinos del lugar, así como en la finalización, en un corto plazo de tiempo, de las mismas.

SOCIEDAD MUNICIPAL DE APARCAMIENTOS Y GESTION URBANISTICA DE LAS PALMAS DE GRAN CANARIA, S.A.

SAGULPA

CONVENIO DE MEJORA DEL PAISAJE URBANO DE LAS PALMAS DE GRAN CANARIA

CONCURSO

PARA LA ADJUDICACIÓN DE LAS SIGUIENTES OBRAS:

PINTURA COLEGIOS PÚBLICOS

- ZONA MARZAGAN — PRESUPUESTO BÁSICO: 12.062.517 PTAS.
- ZONA SHAMANN-REHOYAS — PRESUPUESTO BÁSICO: 16.106.600 PTAS.
- ZONA ESCALERITAS — PRESUPUESTO BÁSICO: 18.487.183 PTAS.
- ZONA TAFIRA — PRESUPUESTO BÁSICO: 15.388.477 PTAS.
- ZONA ARENALES — PRESUPUESTO BÁSICO: 15.210.405 PTAS.
- ZONA SAN CRISTOBAL RISCOS — PRESUPUESTO BÁSICO: 17.908.957 PTAS.
- ZONA LAS TORRES — PRESUPUESTO BÁSICO: 17.716.955 PTAS.
- ZONA SAN LORENZO — PRESUPUESTO BÁSICO: 18.237.451 PTAS.
- ZONA VEGUETA-TRIANA — PRESUPUESTO BÁSICO: 16.247.509 PTAS.
- ZONA LA PATERNA — PRESUPUESTO BÁSICO: 19.158.233 PTAS.
- ZONA TAMARACEITE — PRESUPUESTO BÁSICO: 19.865.080 PTAS.
- ZONA LA ISLETA GUANARTEME — PRESUPUESTO BÁSICO: 11.741.068 PTAS.

PROPUESTA ECONÓMICA: De acuerdo con el modelo de las bases del concurso.

FIANZA PROVISIONAL: Dos por ciento del presupuesto.

DOCUMENTACIÓN: Las empresas interesadas pueden consultarla en las oficinas de SAGULPA, S.A., calle León y Castillo nº 322, 6º Dcha. (Casa del Marino), tfno 446580, Las Palmas de Gran Canaria, hasta el 2 de abril de 1998, de 9 a 12 horas.

ADMISIÓN DE PROPOSICIÓN: Hasta las 12 horas del día 2 de abril de 1998.

APERTURA DE PROPOSICIONES: Tendrá lugar en las oficinas de SAGULPA, S.A., en presencia de los concursantes, a las 12 horas del día 2 de abril de 1998.

Las Palmas de Gran Canaria, a 7 de marzo de 1998

La Macrocárcel llega a Canarias

En una primera instancia no se contemplaba en el PACCP – 1991 instalar macrocárceles en Canarias, pero la situación de hacinamiento y, sobre todo, las enormes dificultades que se estaban encontrando en la península llevaron a plantearlo. En Canarias el culebrón de las macrocárceles comienza en 1997 cuando el Plan de 1991 estaba agotándose y se reconocía incluso institucionalmente su fracaso y el rechazo que suscitaba.

El plan de 1991 establecía la construcción de centros tipo, idénticos, con 1008 plazas funcionales para cada uno. Sin embargo, los organizadores de este plan se encontraron con una fuerte oposición en algunas provincias donde se pretendía ubicar los centros. Esto provocó que finalmente se dispusiera la colocación de las macrocárceles en aquellos lugares donde no levantaba protestas. ((periódico El Mundo, mayo de 1998).



Canarias7 Martes, 5 de marzo de 1999 — TELDE — 33

SE REABRE LA POLÉMICA DE LA CÁRCEL GRUPOS ECOLOGISTAS Y VECINOS REITERAN SU RECHAZO

Vista de los Llanos del Melosal, que han sido sondeados y fotografiados por encargo de la empresa pública SIEP

Una de las máquinas perforadoras que trabajan en los sondeos de Rosiana

Interior confirma las catas en Rosiana con vistas a la nueva prisión provincial

La Delegación del Gobierno aclara que los sondeos son para calibrar las «bondades» del terreno, mientras el Ayuntamiento afirma que desconoce la naturaleza de las obras

Cándido LOJEDA
Telde

■ La Delegación del Gobierno en Canarias confirmó ayer, tras consultar al Ministerio del Interior, lo adelantado por CANARIAS7, en su edición del pasado domingo, respecto a que las obras de topografiado y prospección de terrenos que los ecologistas han advertido en el campo de volcanes de Rosiana, concretamente en Los Llanos del Melosal, están promovidas por la Sociedad de Infraestructura y Equipamiento Penitenciario (SIEP), empresa dependiente del Ministerio, con vistas a la posibilidad de instalar la nueva prisión en este paraje de las medianías teldenses.

El nombre de Rosiana salió a relucir a mediados de 1997, en medio de la polémica pública que suscitó el proyecto de macrocárcel auspiciado por el departamento ministerial de Jaime Mayor Oreja, como alternativa a la localización inicial en Lomo de los Guirres, tras el rechazo de vecinos de Ingenio y Telde que habitan en barrios próximos a este lugar a que la instalación penitenciaria se instalara cerca de sus viviendas.

Ayer, fuentes directas de la Delegación del Gobierno en Canarias certificaron que la empresa SIEP es la promotora de los trabajos de sondeo y medición de los terrenos del campo de volcanes de Rosiana, situados entre la Montaña de Melosal y el cauce del Barranco del Draguillo.

Bondades del terreno

No obstante, las mismas fuentes aclararon que los sondeos ejecutados en la zona, con el empleo de maquinaria pesada, tienen como finalidad «conocer las bondades del terreno de Rosiana», al tiempo que subrayaron que «la realización de estos trabajos no quiere decir que se vaya a construir la cárcel en ese lugar, porque desde el Ministerio del Interior se ha dejado patente que no hay ninguna decisión adoptada al respecto ni una ubicación definitiva para el nuevo centro penitenciario de la provincia».

Precisaron, de igual manera, que las labores de levantamiento topográfico de Rosiana y los sondeos para determinar la naturaleza del subsuelo no requieren autorización municipal en forma de licencia de obra «porque no se trata de movimientos de tierra. Sólo se está realizando un estudio técnico y nada más».

Por su parte, tanto el alcalde, Francisco Santiago, como el concejal de Urbanismo, Marcelino Galindo, coincidieron ayer en afirmar que el Ayuntamiento desconoce la ejecución en Rosiana de las labores denunciadas por los ecologistas de Turcón y su posible relación con la implantación de la nueva cárcel en dicho enclave.

El primer edil teldense efectuó ayer un comentario similar al que realizó cuando CANARIAS7 anticipó, en mayo de 1997, que Interior estudiaba ubicar la nueva prisión en el municipio, tras la negativa de las localidades del sureste grancanario a acoger en sus territorios al equipamiento penitenciario.

«Ese tipo de comentario no tiene sentido alguno porque estoy convencido de que no hay nada cierto sobre el emplazamiento de la cárcel en Rosiana y, además, me extraña que Interior acometa obras sin la conformidad municipal», vino a decir Francisco Santiago.

Las plataformas antipenal critican la actitud del Consistorio

● Aportan un estudio que desaconsejaba la ubicación de la cárcel

C.J.O. Telde

■ Las coordinadoras ciudadanas anti-prisión, que protagonizaron en 1997 la lucha vecinal en Telde e Ingenio en contra de la construcción del nuevo centro penitenciario en sus respectivos municipios, volvieron ayer a poner de manifiesto su disconformidad con el proyecto abanderado por Interior.

Enrique Muñoz, representante de la plataforma vecinal de Telde, lanzó duras críticas contra el Ayuntamiento que preside Francisco Santiago por su «política oscurantista» en relación con la polémica ubicación del cárcel en terrenos del municipio. «Cómo es posible que el Ayuntamiento no haga nada para paralizar unas obras que no tienen licencia municipal, como el propio departamento de Urbanismo reconoce», comentó Muñoz, quien coincidió con el ecologista Gilberto Martel en que «se ha intentado engañar a la opinión pública con ambiguas declaraciones a los medios de comunicación por parte del alcalde de Telde indicando que arrojaba la toalla y que la cárcel no se instalaría en Telde».

Por su parte, Fernando Peña, de la coordinadora vecinal de Ingenio, afirmó que la construcción de la cárcel en Rosiana sería un «atentado contra la naturaleza y la sociedad». Insistió en que una macroprisión no «cabe ni en la isla ni en el Archipiélago» y dio a conocer un estudio geográfico, realizado por especialistas de la Universidad de La Laguna, sobre Rosiana, en el que se concluye que no es un lugar idóneo para ubicar un penal por las características del terreno.

Turcón sostiene que las obras afectan a un paraje protegido

El grupo ecologista Turcón reiteró ayer su oposición al emplazamiento del nuevo penal en Los Llanos del Melosal, argumentando que la zona donde la empresa SIEP viene realizando trabajos de topografiado y sondeos «se inserta en el corazón mismo del campo de volcanes de Rosiana».

Gilberto Martel, de Turcón, señaló ayer, en rueda informativa, que este campo de volcanes es «un espacio de alto valor etnográfico, paisajístico y natural, considerado como Area Insular Protegida por el Plan Insular de Ordenación del Territorio (PIOT) y como suelo de Protección Paisajística y Especial Protección Ecológica por el Plan General de Ordenación Urbana (PGOU) de Telde».

Reprobó «el comienzo de las obras y condenó los métodos utilizados para que la población de Telde y de la Isla no se entere de lo ocurrido y no tenga tiempo a opinar y pedir explicaciones».

Martel calificó de «cómplices» a todas las instituciones públicas, «desde la local hasta el Ministerio del Interior», por el inicio de unas obras «sin abrir ningún trámite administrativo y legal y un procedimiento de evaluación de impacto ambiental».

Martel anunció la celebración de unas jornadas en abril para reflexionar sobre el «modelo desfasado de las macrocárceles».

El campo de volcanes de Rosiana, en las medianías de Telde, es un espacio de alto valor paisajístico y natural.

Martes, 9 de marzo de 1999 GRAN CANARIA LA PROVINCIA 31

TELDE

La Sociedad de Infraestructura y Equipamiento Penitenciario (SIEP) ha iniciado ya las prospecciones del terreno, de cara a la construcción en los LLanos de El Melosal del futuro centro penitenciario. El grupo ecologista Turcón y las plataformas ciudadanas anticárcel de Ingenio y Telde expresaron ayer su frontal rechazo a la instalación de una macrocárcel en El Melosal porque la zona está considerada como un área insular protegida y como suelo de especial protección y por el modelo carcelario que se pretende implantar. Estos colectivos acusaron al Ayuntamiento de Telde, al Cabildo y al Ministerio del Interior de "intentar engañar" a la población, a la que se quiere "imponer veladamente" esta instalación.

Interior inicia prospecciones del terreno para instalar la nueva cárcel en El Melosal

Plataformas ciudadanas y ecologistas rechazan la ubicación de la prisión en la zona

Teresa García
Telde

La Sociedad de Infraestructuras y Equipamientos Penitenciarios (SIEP), empresa pública del Ministerio del Interior, inició la pasada semana los trabajos de prospección del terreno en los Llanos de El Melosal, de cara a ubicar en la zona la nueva cárcel de Gran Canaria, según confirmaron ayer fuentes de la Delegación del Gobierno.

Las mismas fuentes aclararon que se trata de "simples estudios del terreno" con objeto de comprobar la viabilidad de la zona para albergar un centro penitenciario, pero que "ello no significa que se haya decidido aún" que la futura cárcel se ubicará en El Melosal.

Hay que recordar que los Llanos de El Melosal, que forman parte del área insular protegida del Campo de Volcanes de Rosiana, fueron planteados como zona alternativa para construir la prisión tanto por el Cabildo grancanario como por el Ministerio del Interior a finales de 1997, tras rechazar el Ayuntamiento de Ingenio el emplazamiento que se había elegido inicialmente, situado en el Lomo Los Guirres.

En este sentido, el colectivo ecologista Turcón y las plataformas ciudadanas anticárcel de Ingenio y Telde, manifestaron ayer su frontal rechazo tanto a la instalación de una macrocárcel de alta seguridad en la zona como al modelo carcelario que se pretende implantar, al tiempo que acusaron al alcalde de Telde, Francisco Santiago, así como al Cabildo, al Gobierno regional y al Ministerio del Interior de "intentar ocultar" a la población el inicio de las obras para evitar que los ciudadanos "tengan tiempo de opinar y de pedir explicaciones". Tras condenar "los métodos utilizados para que la población de Telde no se entere" de la construcción de la instalación, sostuvieron que "todas las instituciones públicas, desde la local hasta el Ministerio del Interior, pasando por la insular y la regional, son cómplices" en este tema.

Según explicó ayer Gilberto Martel, portavoz de Turcón, las tareas de topografiado y marcado del terreno se iniciaron hace varios meses, mientras que las obras de prospección y traslado de maquinaria pesada y materiales comenzaron la pasada semana, sin que hasta la fecha "se haya abierto ningún trámite administrativo legal ni procedimiento de evaluación de impacto ambiental, con sus correspondientes períodos de información pública", lo que para el colectivo constituye "una ilegalidad".

Martel añadió que la instalación de una cárcel en El Melosal reviste especial gravedad, dado que se trata de "una zona que está inserta en el corazón mismo del Campo de Volcanes de Rosiana, espacio de alto valor paisajístico, etnográfico y natural, que está considerado como un área insular protegida" en el Plan Insular de Ordenación del Territorio (PIOT) y como suelo de protección paisajística en el Plan General de Ordenación Urbana (PGOU) de Telde. Al respecto los colectivos sostuvieron que tanto el alcalde de Telde como el Cabildo han estado "intentando engañar a la opinión pública".

Abundaron, en concreto, a las modificaciones introducidas en la ampliación y revisión del Plan Insular de Ordenación del Territorio (PIOT), en las que se desprotege el Campo de Volcanes de Rosiana y se permite la instalación de infraestructuras en la zona de El Melosal, con lo que se abre la puerta a la construcción de una macrocárcel en dicha área. Martel destacó asimismo que la zona "está aislada y alejada de todo tipo de infraestructuras, por lo que serían necesarias nuevas carreteras, red eléctrica, de abastecimiento, y de evacuación de aguas residuales, así como todo tipo de servicios, con lo que el impacto se extendería por todo el entorno".

Turcón acusa a las instituciones públicas de intentar engañar a la población y de ocultar el inicio de las obras

En este contexto, Enrique Muñoz, portavoz de la plataforma ciudadana de Telde en contra de la cárcel, se preguntó "cómo es posible que el Ayuntamiento", como han asegurado sus responsables, "no haya recibido ninguna petición para autorizar los trabajos que se están realizando en la zona ni que se haya enterado de lo que allí se está haciendo", por lo que consideró que el alcalde "debe informar a los vecinos sobre los proyectos que hay en torno a la cárcel".

Asimismo, tanto Muñoz como Fernando Peña, portavoz de la Plataforma anticárcel de Ingenio, expresaron su rechazo al modelo de prisión que se pretende instalar, ya que a su juicio, "no responde a las necesidades de la problemática carcelaria que hay en el municipio y en la Isla, en primer lugar por sus grandes dimensiones, —prevé 100.000 metros cuadrados para albergar 2.000 reclusos— y en segundo lugar porque no eliminan la delincuencia, crean mayor inseguridad y no cumplen los objetivos de reinserción de los reclusos". Indicaron que de los nueve proyectos de macrocárceles que se iban a instalar en todo el territorio, el Gobierno central sólo ha seguido adelante con tres, entre ellos, el de Gran Canaria.

Los tres colectivos están preparando en estos momentos una campaña de movilizaciones para generar un "debate social y real" sobre las macrocárceles y su ubicación en El Melosal, que se iniciará en abril con unas jornadas sobre el tema, a desarrollar en Telde y la capital grancanaria, en las que participarán especialistas en el mundo penitenciario y responsables públicos.



Vista general de los Llanos de El Melosal.



Maquinaria de prospecciones instalada en la zona.



Aspecto de una de las catas realizadas en el terreno.

El alcalde asegura desconocer el inicio de las obras

T. G.

El alcalde de Telde, Francisco Santiago, aseguró ayer desconocer que la Sociedad de Infraestructuras y Equipamientos Penitenciarios (SIEP) ha iniciado ya las obras de prospección en los Llanos de El Melosal para ubicar la futura cárcel. En este sentido, expresó incluso sus dudas respecto a la realización de las obras, porque "al Estado no se le ocurriría hacer ningún tipo de actuación en la zona sin contar antes con el Ayuntamiento".

En cualquier caso, el alcalde expresó su rechazo a que la futura prisión se ubique en El Melosal, porque "la zona figura en el Plan Insular de Ordenación del Territorio" como espacio protegido. Al respecto indicó que el grupo de gobierno del Ayuntamiento "no sólo no ha barajado" esta área como posible ubicación del centro penitenciario, "sino que la ha descartado".

El primer edil añadió que el tema de la cárcel "para nosotros está cerrado y es una cuestión que está en manos del Ministerio del Interior", desde el momento en el que se descartó la zona del Lomo de Los Guirres, también denominado, Lomo Aguirre o Lomo del Aguila, para ubicar la instalación penitenciaria.

"De los siete lugares alternativos que se barajaron en un principio", sostuvo, "nosotros dijimos que sólo estábamos dispuestos a aceptar la zona de la Montaña del Aguila", con lo que dio a entender que el grupo de gobierno no está dispuesto a aceptar que la cárcel se instale en ningún lugar del municipio. Hay que recordar que el alcalde descartó el pasado año la revisión puntual del Plan General de Ordenación Urbana (PGOU) de Telde para permitir la instalación de la prisión en la zona de El Melosal.

Los últimos centros prototipo de 1008 plazas oficiales se planteaban ahora en Córdoba, Algeciras y Gran Canaria.

En Gran Canaria, en un primer momento, el debate no se centra para nada en una toma de conciencia de la situación de los presos y de poner en crisis el modelo penitenciario. Los primeros argumentos de rechazo tanto de vecinos como de ayuntamiento se basaban en el rechazo a la población reclusa. Tanto en Santa Lucía como en Telde e Ingenio se produjeron numerosas manifestaciones de repulsa, pero sin entrar a analizar el problema con profundidad.

El primer protocolo de acuerdo para ubicación de la macroprisión en Telde la situaba en El Lomo de Los Guirres, justo en el límite municipal con Ingenio lo que propició un importante conflicto en el que estuvieron implicados los vecinos de este municipio y ambas corporaciones. Llega un momento en que el debate se centra tan sólo en como alejar la Macrocárcel de las poblaciones.

En este momento se solicita la mediación del Cabildo Insular de Gran Canaria y, como podrán imaginar, la solución aportada en una isla como Gran Canaria sólo se podía dar en espacios rurales aislados, sin comunicaciones y probablemente bien conservados.

Así la Macrocárcel termina propuesta en el Campo de Volcanes de Rosiana, Área Insular Protegida y uno de los más importantes de la isla, un área de alto valor natural, paisajístico y etnográfico. Al menos esta área estaba relativamente alejada, aislada y oculta por montañas. A partir de este instante interviene de forma decidida el movimiento ecologista que, hasta ese momento, se había mantenido casi al margen del problema de fondo.

Se comienza a interactuar con otros sectores sociales, juveniles y vecinales y se empieza crear un discurso nuevo que pone en tela de juicio el modelo penitenciario a aplicar en Canarias. Todo ello sin perder de vista la precaria situación de las cárceles existentes, ya que no se consideraba otra vía posible para preservar el medioambiente insular y a la vez dar salida al problema penitenciario de forma óptima.



Canarias7 Miércoles, 10 de marzo de 1999 — TELDE — 33

SE REABRE LA POLÉMICA DE LA CÁRCEL RECHAZO DEL AYUNTAMIENTO

El alcalde paraliza las prospecciones del Ministerio de Interior en Rosiana

Francisco Santiago garantiza que el Consistorio no autorizará la construcción de la nueva prisión provincial en este espacio protegido

CARMELO J. OJEDA
Telde

■ El Ayuntamiento paralizó ayer los trabajos de sondeos que la Sociedad de Infraestructuras y Equipamientos Penitenciarios, dependiente del Ministerio del Interior, realizaba en el campo de volcanes de Rosiana, en la zona de Los Llanos del Melosal, con vistas a la construcción de la nueva prisión provincial.

El alcalde, Francisco Santiago, anunció esta medida, al mediodía de ayer, tras recibir un informe de Disciplina Urbanística y Medio Ambiental de la Concejalía de Urbanismo que confirmaba, después de visitar la zona técnicos de este departamento, la ejecución de sondeos en estos terrenos por parte de la SIEP sin la preceptiva autorización municipal.

El primer edil calificó de «desprecio a las instituciones democráticas» la actitud del Ministerio del Interior y de la empresa SIEP de iniciar obras

Francisco Santiago Castellano.

Dos perforadoras trabajaban en Rosiana cuando fueron paralizadas las obras.

lugar. Por eso nos produce más reprobación si cabe que Interior haya emprendido obras en la

«Ni lo militares»

Turcón califica de «acertada y adecuada» la medida municipal

● Crítica, en cambio, el desconocimiento corporativo de las obras de la SIEP

C. J. OJEDA
Telde

■ El colectivo ecologista Turcón, que denunció los sondeos de la SIEP en Rosiana, acogió ayer con satisfacción la decisión del Ayuntamiento de Telde de paralizar estos trabajos al realizarse sin autorización de la Corporación local.

Gilberto Martel, quien se enteró de la resolución municipal a través de CANARIAS7, juzgó «adecuada y acertada» la medida, pero criticó que la paralización de las obras sea producto de una denuncia pública formulada por los grupos ecologistas y vecinales. «No es muy correcto», dijo, «que todo un Ayuntamiento desconozca lo que está sucediendo en el territorio sobre el que tiene la obligación de saber lo que ocurre».

La paralización de los



El alcalde de Telde asegura que el Ayuntamiento desechó ya en 1997 la posibilidad de que la cárcel se construyera en Los Llanos de Melosa.

El Ayuntamiento emplaza a Interior a buscar otra «cama» para el presidio

El alcalde, Francisco Santiago, afirma que su postura contraria a que el penal se instale en el municipio se mantiene invariable desde fines de 1997

CARMELO J. OJEDA
Telde

■ «El Ministerio del Interior tendrá que buscarse otra cama bajo los árboles para instalar la nueva prisión en Gran Canaria». De esta manera gráfica, el Ayuntamiento de Telde, a través de su máximo responsable, conminó ayer a dicho departamento ministerial a sondear a otras localidades para ubicar la futura macrocárcel «porque para nosotros el asunto está zanjado desde 1997 y no hay marcha atrás», aseguró el alcalde, Francisco Santiago.

El primer edil explicó que la «posibilidad» de que el nuevo centro penitenciario se emplazara en el territorio teldense se cerró, de manera definitiva, a fines de 1997 «cuando la Consejería de Política Territorial del Gobierno regional, utilizando una vía populista para situarse en no sé que posición, desestima el procedimiento propuesto por la Sociedad Estatal de Infraestructuras y Equipamientos Penitenciarios (SIEP) para construir en el suelo rústico de Lomo de los Guirres, y propone al Ayuntamiento que inicie un expediente de modificación puntual para autorizar la cárcel en este territorio, a lo que la institución municipal se negó».

Según Santiago, la consejera de Política Territorial, María Eugenia Márquez (PP), «quiso dar un palo al Ayuntamiento y a quien se lo dió fue al propio ministro, en la boca, porque al informar negativamente la propuesta de la empresa estatal echó por tierra cualquier posibilidad a que el centro penitenciario se instalara en Telde, ya no en Lomo de Los Guirres sino en cualquier otro lugar del municipio».

El alcalde puso énfasis en dejar claro que «desde ese momento, el grupo de Gobierno del Ayuntamiento sigue manteniendo la misma postura y, por consiguiente, no cabe hablar de cambio de opinión, pese a lo que se asegure por algunos despistados que no dominan la trayectoria histórica de este asunto, que repito quedó zanjado para la institución municipal tras la polémica de Lomo de Los Guirres».

Por otro lado, aclaró que la alegación del Ayuntamiento al PIOT respecto a que los grandes equipamientos insulares deben situarse en las zonas C de la Isla «no significa, en modo alguno, que se esté proponiendo que la cárcel se ubique en un espacio de Telde que tenga esta zonificación urbanística», frente a la interpretación que los técnicos del Cabildo han realizado de la alegación.

DATOS

Dos años de controversia

La posible ubicación de la futura prisión provincial en Telde ha estado rodeado de polémica desde el primer momento

Primeras noticias. En la edición del 27 de mayo de 1997, CANARIAS7 adelantaba en primicia que Interior estudiaba ubicar la nueva prisión en Telde, tras la negativa de Sureste a acoger en su territorio a la futura cárcel.

Desmentidos. Esta primera noticia fue desmentida por el Consistorio aduciendo que «no hay nada oficial», según manifestaron entonces algunos de sus componentes.

Confirmación. Sin embargo, ante una nueva noticia de este rotativo, a finales de julio de 1997, la institución municipal terminó reconociendo las negociaciones con el Gobierno central y, eso sí unos meses después, comparecía en rueda de prensa todos los portavoces de los grupos políticos, junto con el alcalde, para dar a conocer un protocolo de colaboración con la SIEP para la construcción de la cárcel en Lomo de Los Guirres.

Rechazos. El sitio escogido suscitó un fuerte rechazo vecinal y se barajó entonces la zona de Rosiana, que finalmente fue descartada también por el Ayuntamiento teldense después de estudiarse otros lugares alternativos.

El PIOT vira hacia la cárcel en Rosiana

B.E.O.
Las Palmas de Gran Canaria

La propuesta que plantean los técnicos del Cabildo a la comisión que estudia las alegaciones al PIOT para el caso de Telde supone cambiar la zonificación de Rosiana de BB1, de alto valor rural (en la que se podría construir equipamientos), a C, para darle la categoría de uso para grandes equipamientos insulares o comarcales, lo que dejará vía libre a la edificación de la cárcel.

Este variación, según fuentes del Cabildo, se ha debido a que los técnicos han interpretado que en la alegación que presentó el propio Ayuntamiento de Telde se solicita ese cambio, al afirmar, textualmente: «Zona C: Deben incorporarse a esta zona los grandes equipamientos insulares, no los sistemas generales municipales. En concreto: vertederos de escombros, zonas de extracción, centro penitenciario, localización alternativa de instalaciones militares, etc».

La comisión tratará este caso el próximo miércoles, para ratificar o rechazar esta propuesta.

Los socialistas pedirán la información sobre la prisión en el Congreso

● No se creen las manifestaciones del alcalde sobre el asunto

C.J. OJEDA
Telde

■ El PSOE pedirá al Ministerio del Interior, a través de una pregunta parlamentaria en el Congreso de los Diputados, que aporte toda la información que posee sobre la construcción de una cárcel en Telde.

La iniciativa del grupo Socialista en la Cámara Baja, que será planteada por el diputado canario Blas Trujillo, se debe a que, según José Antonio Perera, secretario general del PSOE teldense, «las últimas manifestaciones del alcalde han puesto al descubierto que aún no se ha arrojado la toalla con respecto a la construcción del centro penitenciario en Telde».

A través de un comunicado, Perera sostiene que «a pesar de las declaraciones del alcalde, que pretenden ser contundentes, acerca de que no se va a construir una macroprisión en Telde, los socialistas estamos convencidos de que no se ha puesto toda la información de este tema a disposición de la ciudadanía teldense».

Según el PSOE local, la situación actual es similar a la producida en 1997 al comienzo de la polémica con la cárcel, «por lo que se hace imprescindible contar con toda la información fiable sobre la prisión y su relación con el municipio y con las obras del Palacio de Justicia y de la futura Comisaría de Policía, categoría que por el momento no puede dársele a las manifestaciones del alcalde por los precedentes habidos en el tema».

Ecologistas y plataforma antiprisión, contentos con el alcalde

C.J.O./ **Telde**

■ La plataforma anti-prisión de Telde y el grupo Turcón valoraron ayer las últimas manifestaciones del alcalde Francisco Santiago en el sentido de que el Ayuntamiento reforzará la protección que posee el campo de volcanes de Rosiana.

Así, los ecologistas enjuiciaron como acertadas las declaraciones del primer edil, a quien le pidieron que garantice la protección del paraje e impida en él usos incompatibles con su preservación. El representante de la coordinadora, Enrique Muñoz, también aplaudió la opinión de Santiago.

El Sureste beca a 50 jóvenes para viajar a Europa

» Cinco alumnos recibieron ayer sus billetes en Ingenio

Desirée Degado / Agüimes

La Mancomunidad del Sureste ha comenzado la entrega de billetes a los 50 seleccionados para disfrutar del Proyecto de Movilidad Europea Leonardo da Vinci. Las primeras entregas se realizaron ayer, en un acto celebrado en el salón de plenos del Ayuntamiento de Ingenio.

En concreto, cinco son los afortunados del municipio ingeniense que disfrutarán de su beca entre los próximos meses de septiembre y enero de 2009 y que partirán para diferentes países Europeos con motivo. El acto estuvo presidido por el alcalde de la villa de Ingenio, Juan Díaz, quien fue el responsable de hacer entrega de las becas a cada uno de las cinco personas seleccionadas.

De los beneficiarios residentes en Ingenio, dos tienen como destino Irlanda, uno Francia, y otros dos, Inglaterra. Estas estancias representan una importante experiencia laboral y personal para los beneficiarios, que afrontan con ilusión esta experiencia.

Los proyectos promovidos por la Mancomunidad del Sureste y aprobados por la Agencia Leonardo Da Vinci se denominan *Brisas y Alisios* y los países de destino seleccionados son Alemania, Francia, Irlanda y Reino Unido.

Las prácticas consistirán en un periodo de cuatro semanas para practicar el idioma pertinente y ocho semanas de prácticas laborales en una empresa. Al finalizar el periodo, esta formación se incluirá en el currículo europeo de los seleccionados.

El presupuesto de estos proyectos de movilidad, cofinanciados por la Mancomunidad y la Unión Europea, asciende a 222.345 euros. De estas ayudas se beneficiarán un total de 50 personas procedentes de los municipios de Santa Lucía de Tirajana, Ingenio y Agüimes.



ACFI PRESS

Los primeros. *Viajarán a Irlanda, Francia e Inglaterra.*

EXPERIENCIA LABORAL EN EL EXTRANJERO

El objetivo principal de la beca Leonardo da Vinci es facilitar a los jóvenes el traslado y la estancia en un país europeo con el fin de que éstos puedan incorporar nuevos conocimientos a sus estudios. Por un lado, aprender el idioma del país elegido, y por otro, adquirir la experiencia laboral en el extranjero, un factor que potenciará el currículum de aquellos estudiantes beneficiarios.

Otras 300 denuncias contra las obras de la macrocárcel

» LOS VECINOS ASEGURAN QUE ESTÁN AFECTANDO A SU SALUD FÍSICA Y MENTAL

Otras 300 denuncias han sido presentadas por los vecinos de Castillo del Romeral en el Registro del Ayuntamiento de San Bartolomé de Tirajana, a causa de las molestias que dicen les ocasionan las obras de la futura cárcel que se realizan en los Llanos de Juan Grande, futura ubicación de la instalación.

Gabriel Suárez / Maspalomas

Estas denuncias se suman a las presentadas por los vecinos individualmente a lo largo de la semana, y a las que se seguirán presentando la próxima semana, tanto por el Consejo en representación de vecinos, como por los vecinos individualmente. Igualmente, algunos vecinos han decidido presentar denuncias de tipo personal en los juzgados.

Las denuncias son fundamentalmente por los trabajos de movimientos de tierra, que producen una gran nube de polvo que llega hasta Castillo del Romeral, y que aseguran están ocasionando problemas respiratorios a los vecinos, y por la realización de trabajos nocturnos con maquinaria pesada.

Los vecinos indican que, a pesar de las incontables denuncias de tipo telefónico tanto al 112 como a la propia policía, no se ha hecho nada para la defensa de los vecinos en ninguno de los dos casos, y la respuesta de los jefes de la policía local es que «no pueden hacer nada, porque tienen órdenes superiores en este sentido».

La indignación se acrecienta entre los vecinos, «porque vemos como se saltan todas las normas para proseguir con los trabajos de la macro cárcel, y las instituciones que deben velar por que se cumpla la ley pasan literalmente de las denuncias, y ahora el tema está afectando directamente a la salud ciudadana». «Muchos vecinos acuden al Centro de Salud con problemas respiratorios y por problemas psicológicos del propio insomnio», añaden.



CABRIEL SUÁREZ

En el Registro. *Un grupo de vecinos de Castillo del Romeral presenta sus denuncias en el Ayuntamiento.*

ANTE NOTARIO

HORARIO PROHIBIDO

El Consejo de Vecinos ha contratado los servicios de un notario para que levante acta de la situación, personándose en el lugar de las obras después de las 18.00 horas y dando fe, por medio de una serie de fotografías que se realizan obras en horario prohibido por la ordenanza.

TURCÓN APOYA LA MANIFESTACIÓN

El colectivo ecologista Turcón ha comunicado su apoyo a la manifestación convocada por el Consejo Abierto de Vecinos del Castillo del Romeral el próximo sábado 13 de septiembre contra la construcción de la macrocárcel de Juan Grande. Turcón ha querido manifestar su «respeto y apoyo» a los vecinos «desde el inicio de este proceso han sido capaces de informarse y organizar mesas de debate abiertas y plurales para tratar los temas que más les preocupaban en esta zona del Sureste de Gran Canaria». La implicación de Turcón en el tema de la nueva prisión arranca desde hace más de 10 años, en 1997, cuando se comenzó a plantear la construcción, en Gran Canaria, de un nuevo centro penitenciario siguiendo el modelo prototipo propuesto por el Plan de Amortización y creación de Centros Penitenciarios (PACCP) de 1991. Es por ello que este colectivo, más allá de los impactos ambientales, «se ha manifestado recurrentemente en contra de las macrocárceles».

Desde Turcón creen que «existen otras alternativas a la nueva prisión que no se están explorando y que centrando el debate sólo en la ubicación de la infraestructura y no en un modelo adaptado a la insularidad y tipología de los reclusos canarios, no se ha hecho más que empantanar el problema y retrasar los posibles paliativos necesarios para la reinserción y el regreso de muchos reclusos canarios a las islas».

SANTA LUCÍA DE TIRAJANA

El Canario contará con cuatro canchas deportivas

» La obra tendrá un presupuesto de 600.000 euros

Canarias7 / Santa Lucía de Tirajana

El Ayuntamiento de Santa Lucía ampliará su infraestructura deportiva y de ocio con la construcción de cuatro nuevas canchas polideportivas y una zona verde perimetral, un proyecto que cuenta con un presupuesto de 600.000 euros. Esta nueva dotación deportiva, que se encuentra actualmente en fase de licitación, se financiará con fondos propios.

Francisco García, concejal de Obras Públicas, explica que El Canario «es una de las zonas con mayor crecimiento del municipio y los vecinos demandaban zonas de esparcimiento para el deporte y el ocio. Lo que hemos querido hacer es una actuación conjunta que tuviese una zona verde perimetral y cuatro canchas polideportivas en el interior, que van a estar unidas entre sí pero que se pueden usar de forma individual».

García, que asegura que esta decisión tiene como objetivo «aprovechar más el espacio y la iluminación», adelanta que el proyecto está en proceso de licitación «y posiblemente en septiembre se adjudique la obra, por lo que creemos que los trámites necesarios que llevan consigo la licitación y la adjudicación, las obras se podrían iniciarse sobre el mes de noviembre».

Esta nueva instalación lúdico-deportiva estará localizadas entre las calles Zamora, Hinojo y Trebolina de la zona de El Canario.

LA PROVINCIA/DIARIO DE LAS PALMAS

GRAN CANARIA/SUR 11
Viernes, 29 de febrero de 2008



Obras en la carretera de acceso a la futura cárcel de Juan Grande. | M. R.

Todo está a punto para que arranque la construcción de la nueva cárcel de Juan Grande

Los movimientos de tierra previos a la edificación de la prisión abarcan un terreno de más de 100.000 metros cuadrados

M. Reyes
SAN BARTOLOMÉ DE TIRAJANA

Todo está preparado para que las obras de la segunda cárcel de Gran Canaria comiencen durante los primeros días de marzo. Hasta ocho máquinas de gran tonelaje se encuentran listas para acondicionar el terreno de la nueva prisión, que se construirá en las inmediaciones de Juan Grande y Castillo del Romeral, dos barrios de San Bartolomé de Tirajana.

Los camiones, tractores y apisonadoras llevan toda la semana en la zona donde se levantará el penal, a la espera de que el Ayuntamiento conceda los permisos para empezar con los movimientos de tierra, que han sido adjudicados a la empresa Hermanos Tito. De hecho, esos trabajos comenzaron tímidamente el martes, pero un retraso en la obtención de la licencia motivó que se suspendieran temporalmente. Y es que sólo falta el visto bueno de la institución municipal para que la primera fase del proyecto sea una realidad.

Además, la constructora ejecuta la rotonda que regulará el acceso a El Matorral, un poblado de barracones prefabricados y cuarterías que está situado a pocos metros del lugar elegido para edificar el centro penitenciario. Esta rotonda es una vieja demanda vecinal que tiene su origen en los accidentes de tráfico que se producen en ese punto de la carretera general de Juan Grande.

Sin embargo, las administraciones han agilizado la creación del acceso por el inicio inminente de las obras de la cárcel, según sostienen los propios vecinos de Castillo del Romeral. Un tractor y varios operarios trabajaban ayer en la ampliación de la pequeña entrada que sirve para llegar hasta los terrenos de la prisión. También se instalaban tuberías para transportar el agua hasta la zona de trabajo, pues los movimientos de tierra que se van a realizar abarcan un espacio superior a los 100.000 metros cuadrados.

En este contexto, los vecinos de Aldea Blanca, Juan Grande y Castillo del Romeral han convocado para mañana una manifestación en la que mostrarán su rechazo a la implantación de la infraestructura. Aseguran los lugareños que esta parte del sur de Gran Canaria ya está muy castigada por servicios e industrias que causan un efecto negativo en la comarca, entre ellas el vertedero y la central térmica. De ahí que también se opongan a la planta de gas que el Cabildo baraja instalar cerca de la costa.

PROTESTA
*** Los vecinos se manifiestan mañana contra el penal**

A LA ESPERA
*** La constructora ya sólo aguarda por la licencia**

La protesta se desarrollará de 16.00 a 18.00 horas en el kilómetro 41 de la vía que une Juan Grande con Vecindario, justo en el cruce de El Rodeo y El Matorral, que es donde se realizan las obras de la rotonda que dará acceso a la futura prisión. Los promotores de la iniciativa esperan que los concejales aprueben en el pleno de hoy una moción de apoyo a la manifestación, una petición que puede dividir de nuevo al grupo de gobierno. Frente al respaldo de Nueva Canarias, el PSOE ya ha confirmado que no apoyará la marcha. Y es que nacionalistas y socialistas mantienen posturas diferentes.

Más detalles

Dos núcleos. La segunda cárcel de Gran Canaria se construirá entre Juan Grande y Castillo del Romeral, dos barrios de San Bartolomé de Tirajana que están considerados núcleos de escasa entidad demográfica por los redactores del proyecto penitenciario.

500 empleos. La obra costará unos 50 millones de euros y dará trabajo a unas 500 personas en su momento más productivo, aunque Hermanos Tito sólo se encargará del movimiento de tierra y el acondicionamiento para la posterior edificación.

Cuatro plantas. El perímetro del centro penitenciario abarcará unos 100.000 metros cuadrados frente a los 35.000 de los edificios, cuya altura será de cuatro plantas con celdas de 10 metros para alojar a un millar de presos.

Retorno. Hay más de mil reclusos canarios que cumplen condena en otras cárceles de España por la saturación que sufren los penales canarios. La nueva prisión permitirá acabar con esta situación al descongestionar Salto del Negro.

Rechazo. San Bartolomé se ha posicionado en contra de la prisión, pero sus ediles nunca han hecho grandes esfuerzos para impedirla. Ahora son los vecinos quienes salen a la calle para expresar su rechazo.



Necesitarás los 5 Sentidos para disfrutar de los mejores Alimentos Artesanos; los que, hasta el 5 de abril, te ofrece Hipercor y el Supermercado de El Corte Inglés.

Aceites, dulces, legumbres, conservas vegetales y de pescado, platos preparados... Alimentos de las marcas de mayor prestigio elaborados con el máximo respeto a la tradición, productos exquisitos que mantienen intactos los sabores de siempre, que conservan los aromas más auténticos.

No esperes más, disfrútalos hoy mismo. Los sabores más auténticos y tradicionales te están esperando en Hipercor y en el Supermercado de El Corte Inglés. No te conformes con menos.

HIPERCOR

El Corte Inglés

7.12 Modelo de transición energético erróneo. Alegaciones al PTCAN-2030

Cambiamos de Siglo alegando al PECAN (Plan Energético de Canarias, 1999-2002). El entonces vigente PECAN fue aprobado por el Parlamento de Canarias en enero de 1990, fue redactado entre 1988 y 1989 y utilizó para sus proyecciones series históricas del sector energético que alcanzaban hasta 1987. El nuevo PECAN hace previsiones hasta el año 2005.

Aparecen, los conceptos de minihidráulicas, vinculados a La Palma y a Tenerife, e inversiones de la Consejería de Presidencia e Innovación Tecnológica, con respecto a nuevas modalidades como la mini hidráulica, biomasa y cogeneración, importantes cantidades de dinero de subvenciones para los años 2005 hasta el 2011.

El movimiento ecologista presenta alegaciones porque aparecen, por primera vez conceptos como introducción del Gas Natural, el aprovechamiento energético de los residuos (incineración), principalmente urbanos, en las islas Gran Canaria, Lanzarote y Tenerife. Para los sistemas eléctricos insulares estas acciones se traducen en la aparición de nuevos puntos de generación eléctrica y nuevos contingentes de electricidad producida mediante fuentes no convencionales.

Se presenta el documento titulado "PROPUESTAS ALTERNATIVAS AL PLAN ENERGÉTICO DE CANARIAS (PECAN)", partiendo que Canarias, a lo largo de los últimos años, ha incrementado su dependencia de los combustibles fósiles de forma considerable. De entre todos los sectores destaca la producción eléctrica con un incremento de más del 200% en el período 1985 – 2000. Asimismo, la producción por habitante y los ritmos de crecimiento se han incrementado de forma notable.

Si bien estos datos pueden ser interpretados como un aumento del "nivel de vida" en Canarias, que debe converger con el de la U.E., la realidad es que, por condiciones climatológicas, de pautas y estructura de consumo, así como por razones estrictamente ambientales, estratégicas, y de fragilidad del territorio y del sistema económico, Canarias no tiene ni debe equipararse en demanda energética con el continente.

Es más, actualmente, la intensidad de demanda energética por unidad de superficie en el archipiélago es más del doble que en el estado español en su conjunto. Otro aspecto a destacar que puede servir de indicador a este respecto es que, a pesar el crecimiento del sector de la energía eólica de los últimos años, que ha sido evidente en nuestro territorio, y debido al incremento de la demanda, la dependencia energética de Canarias para producción de energía eléctrica sigue creciendo año tras año (en el año 2000 se generaron 243.000 MWh. de procedencia eólica, mientras sólo el incremento de la demanda energética 1999/2000 fue de 455.000 MWh. según datos publicados por la Dirección General de Industria y Energía)

A FONDO

Las alegaciones destrozan el Plan de Energía: "Es un absoluto disparate"

Las instituciones majoreras denuncian que usurpa sus competencias y el equipo redactor del PGO de Pájara sospecha que sea "un pretexto" para implantar ya "una serie de proyectos"

M. RIVEIRO

Las alegaciones presentadas por las instituciones públicas de Fuerteventura al Plan de Transición Energética de Canarias (PTECAN) han dejado al descubierto las graves deficiencias de este instrumento de la comunidad autónoma, que ha generado una ola de rechazo en la Isla. Estas son las principales claves:

No puede zonificar. El Plan de Transición Energética solo está facultado legalmente para establecer "criterios de localización de las instalaciones de energía renovable", pero el documento que dejó sobre la mesa el anterior Gobierno de Canarias, con el socialista Angel Victor Torres de presidente, iba mucho más allá. Así, se incluían planos con las áreas específicas en las que se podrían instalar aerogeneradores y plantas fotovoltaicas. En el caso de Fuerteventura, la previsión era la siguiente: 134,8 kilómetros cuadrados para eólica y 133,5 kilómetros cuadrados para fotovoltaica.

"Supone una extensión de superficie que, a nuestro juicio, resulta desproporcionada, en especial, si se pone en conexión con las necesidades energéticas y particularidades propias de la isla de Fuerteventura, en particular", con la relevancia de su suelo rústico, "que presenta un claro valor paisajístico de cara al turismo", señalan algunas alegaciones presentadas por entidades empresariales y sociales

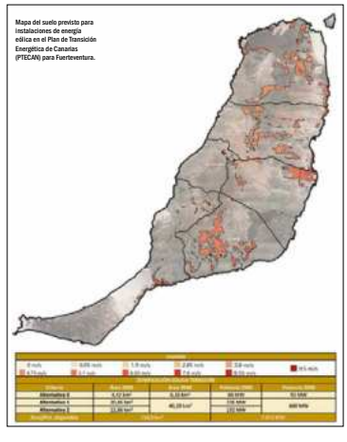

Mapa del suelo previsto para instalaciones de energía eólica en el Plan de Transición Energética de Canarias (PTECAN) para Fuerteventura.

tos", probablemente, "en muy corto plazo de tiempo", alerta e urbanista.

Al equipo redactor del Plan d Pájara le resulta "extraño que la vaguadas de determinados ba rrancos se delimiten como zona para la implantación de energí eólica", que haya zonas delimi tadas para renovables "dentro" del campo de tiro, cuando es tá prohibido, o que "en el núcle de Costa Calma, muchas zo nas se ubican sobre áreas urba nizadas y edificadas". Los molí nos deben situarse "a más de 25 metros de los núcleos de pobla ción", pero "aquí se ponen enci ma". También se colocan sobr el suelo urbanizable de La Lajit y en La Pared, o "sobre zonas d gavias", pese a ser espacio agra rio de especial protección, o en "zonas de fuerte pendiente". E PTECAN, concluye, "no es váli do" y está definido por la "tota contradicción".

Contaminación visual. Pa ra los urbanistas que han revisa do el PTECAN en lo que afecta Fuerteventura ni siquiera los pla nos tienen la calidad y resolució suficiente para hacer un análisi del impacto de los aerogenera dores y plantas fotovoltaicas. Es una de las alegaciones se pone e dedo en la llaga sobre otra de la carencias: no se ha estudiado l "contaminación visual" que su pondría poner en una especie d mercado energético el ocho po ciento de la superficie de la Ma xorata y lo que "supone para e paisaje". Así, el estudio ambien

Se pedía una reducción progresiva de la dependencia de los combustibles fósiles mediante el desarrollo de los recursos locales. Partiendo de esta idea, los ecologistas sostienen que la incorporación del gas natural al suministro energético canario, aunque sea un combustible menos contaminante que el petróleo, no evitaría la dependencia energética del exterior y el consiguiente gasto. Como conclusión del documento presentado, se señalan los siguientes puntos:

- Análisis de todos los recursos renovables insulares para alcanzar su máximo desarrollo.

- Establecimiento de todas las medidas necesarias para ahorrar y optimizar el suministro energético. Concretamente, si en las islas de mayor población se consigue ahorrar un 20 % de la demanda y se instalan entre 300 y 400 MW de energía eólica, aproximadamente el 45 % de la energía eléctrica sería de origen renovable. En las islas de menor población, este porcentaje podría crecer hasta el 80 o 90 % (siempre que se disponga de los sistemas adecuados de acumulación y control).

- Planteamiento de un nuevo modelo energético que haga que Canarias sea más autónoma, más limpia, más rica y con más empleo.

- Consideración de las propuestas realizadas en el apartado 3°, como herramientas para desarrollar y alcanzar estos objetivos.

A FONDO



Aerogeneradores en Lanzarote. Foto: Adriel Perdomo.

Avalancha de alegaciones en la Isla al Plan de Energía: "Impacto irreversible"

Instituciones y ecologistas reclaman el "derecho a decidir" en Lanzarote y alertan del riesgo para el paisaje de abrir a la eólica el 10% de la superficie insular y a la fotovoltaica el 23% del territorio

M. RIVEIRO

La conclusión generalizada es de rechazo. El Plan de Transición Energética de Canarias (PTECAN) ha provocado una oleada de críticas tanto en instituciones públicas de Lanzarote como en colectivos ecologistas y sociales, así como en sectores empresariales. El denominador común es el riesgo para el paisaje que supondría abrir la veda a que se pudieran instalar parques eólicos en más de 89 kilómetros cuadrados (el 10,5 por ciento de la superficie de Lanzarote) y plantas fotovoltaicas en 196 kilómetros cuadrados (el 23 por ciento del territorio insular). En vez de un desarrollo acotado, como ha venido sucediendo en los últimos años, donde la iniciativa por la implantación de equipamientos de energías renovables ha sido pública, a través de la empresa Inalsa, el nuevo Plan diseñado por el Gobierno autonómico plantea la introducción en el mercado energético de un enorme volumen de suelo, desperdigado por buena parte de la geografía insular. Estas son las principales claves:

Imposición a Lanzarote. La reciente Ley de Cambio Climático de Canarias señala que el PTECAN, que se está tramitando, establecerá "criterios de localización de las instalaciones de energía renovable", que "serán de obligado cumplimiento". Sin embargo, el citado Plan va más allá y establece las zonas donde se podrían implantar aerogeneradores y plantas fotovoltaicas terrestres. En las alegaciones que ha presentado el Ayuntamiento de Tías, una de las instituciones más críticas, se cuestiona la "clara pretensión de condicionar el modelo de ordenación territorial y urbanístico" de Lanzarote, "que es competencia del Cabildo y los ayuntamientos de la Isla". También se insiste en que Lanzarote tiene "el derecho a decidir el modelo energético que quiere y acordar cómo se va a desarrollar". Como telón de fondo, desliza la falta de "consenso".

Las alegaciones de Tías, a las que ha tenido acceso *Diario de Lanzarote*, son una señal de alarma: "Se plantea un horizonte de máxima ocupación y de dispersión en el territorio". En vez de concentrar la implantación de los nuevos aerogeneradores y placas, como ha ocurrido en la última década principalmente en el entorno de Montaña Mina y Zonzamas, ahora se deja "abierta la posibilidad de colocar parques eólicos y fotovoltaicos en prácticamente toda Lanzarote, incluso en suelo rústico protegido o cercano a entornos de parajes naturales". En una línea similar, Ecologistas en Acción de Lanzarote considera que se "les retira a los cabildos la competencia" para ordenar dónde instalar molinos y placas solares. En teoría, el PTECAN no es un instrumento de ordenación territorial, de acuerdo con la Ley del Suelo de Canarias, pero en la práctica se ha diseñado como si lo fuera.

Objetivos y riesgos. En el Plan de Transición Energética se fija el objetivo de que, en siete años, Lanzarote supere los 244 megavatios de potencia en energía eólica, multiplicando casi por cuatro la potencia actual de esta fuente y superando

PROPUESTAS EN POSITIVO

01. Zonas degradadas. Para la instalación de aerogeneradores y plantas de energía solar, el Ayuntamiento de Tías apuesta por la "opción viable" de repotenciar antes los parques eólicos más antiguos, utilizando molinos más modernos y de mayor capacidad. Lo habitual en el mercado son ya aerogeneradores de dos a seis megavatios de potencia. "La ubicación, en su caso, en suelos industriales", incrementaría la potencia de energía limpia sin aumentar "la ocupación de nuevo suelo". Para la fotovoltaica, "sobre cubierta" de edificios "preferentemente". Luego, en suelos ya transformados, de reducido impacto "visual y paisajístico". Los ecologistas abogan por "zonas degradadas", como "antiguas canteras".

02. Evaluar la contaminación visual. Otra de las iniciativas que se ha lanzado en la fase de exposición pública del PTECAN es evaluar la "contaminación visual" que generarían los equipamientos energéticos. Con las nuevas tecnologías es posible analizar con simulaciones gráficas cómo cambiaría el paisaje en las zonas previstas para implantar molinos y placas. Ecologistas en Acción subraya que el Gobierno central estima el impacto visual de cada aerogenerador en 10 kilómetros. Reclaman una "zona de protección de impacto visual" de esa distancia de las zonas turísticas, así como de los "principales ecosistemas y paisajes", como Timanfaya, el Archipiélago Chinijo, Yaiza, Teguise y Haría, o la red de Centros de Arte, Cultura y Turismo.

DiariodeLanzarote
Teléfono/Fax: 828 081 655 - Móvil: 606 84 58 86
info@diariodelanzarote.com
publicidad@diariodelanzarote.com

EDITA: SIROCO INFORMACIÓN SL. Depósito Legal: GC 93-2013. DIRECTOR: Manuel Riveiro. GERENCIA: Rafael Fuentes. REDACCIÓN Y COLABORADORES: María José Lahora, Saúl García, María José Rubio, Rubén Montelongo, Eloy Vera, Mario Ferrer, Rubén Betancort, María Valerón, Antonio Lorenzo y Juan Manuel Bethencourt. FOTOGRAFÍA: Adriel Perdomo y Carlos de Saá. DISEÑO Y MAQUETACIÓN: Ana G. Sagredo.
No está permitida la reproducción total o parcial de los contenidos e imágenes incluidas en esta publicación sin permiso por escrito del editor.

Alegaciones al PTCAN-2030.

En octubre de 2022, el Colectivo Turcón, presenta alegaciones al Plan de Transición Energética de Canarias 2030. Presentó un amplio documento de alegaciones ante la la Viceconsejería de Lucha contra el Cambio Climático y Transición Ecológica del Gobierno de Canarias sobre el proceso definición y de evaluación ambiental estratégica del Plan de Transición Energética de Canarias 2030 (PTCan 2030).

La primera y principal crítica al PTCan 2030 es sobre el proceso de participación ciudadana.
Desde este Colectivo tenemos que manifestar nuestro desacuerdo y decepción por la ausencia de procesos de participación ciudadana para la elaboración de este Plan y por la forma de exposición del mismo, con urgencia, y que no anima a la participación real sobre el modelo energético de Canarias ni el análisis de alternativas.
No es admisible que un documento de 500 páginas más una serie de anexos técnicos, que ha costado años elaborar con todo un cuerpo de técnicos detrás, se tramite de urgencia para dar sólo 15 días hábiles para su estudio y elaboración de alegaciones, y que se rechace la ampliación de plazo de tan sólo un mes solicitada por este Colectivo.

Esta actitud de la Viceconsejería del Gobierno de Canarias nos parece un secuestro a la necesaria democracia que debe estar detrás de un proceso tan importante como éste.

Un proceso de participación ciudadana real, en nuestra modesta opinión, debe ser un proceso mucho más complejo, respaldado por una voluntad política real de propiciar, promover e incluso incentivar la participación colectiva, antes incluso de comenzar con la redacción de nuevos documentos.

Para que de esta forma todos y todas, y resaltamos el término, podamos participar en la recreación del modelo de transición energética que queremos.

La otra gran crítica planteada es sobre el enfoque del Plan y el concepto de Modelo Energético que promueve. El PTECan hace un planteamiento simplemente sustitutivo de fuentes de producción a costa del territorio canario, pero sin la participación de la sociedad canaria ni de los demandantes finales de energía.

Pretende simplemente sustituir las fuentes de generación, desvinculadas de la demanda, a costa del territorio de las Islas y para beneficios de grupos de inversión que no tienen más interés que ganar dividendos con el jugoso negocio que se les pone en bandeja. El territorio y el mar canarios se conviertes en meros espacios de especulación para que grupos de inversión generen plusvalías a costa de los recursos naturales de las Islas, pero totalmente desconectados de las necesidades reales de cada usuario o demandante local de energía.

El PTECAN planteado no cuestiona el modelo de desarrollo canario y convierte a la producción de energías renovables como un fin especulativo en sí mismo y no lo plantea como un medio para satisfacer las necesidades de la sociedad en proceso de transición ecológica y energética. En las alegaciones se reivindica también el suelo como elemento clave para fijar y secuestrar carbono.

Este aspecto, no está contemplado en el PTCAN y cuando se proponen instalaciones o infraestructuras de energías renovables sobre suelo antropizado, como lo llaman (cualquier suelo agrícola está antropizado), se está olvidando que se está perdiendo, a largo plazo, la capacidad de albergar carbono de ese suelo y de drenar agua, así como la posibilidad de desarrollar sistemas agroecológicos para producción de alimentos y de regeneración forestal. Razones de más para prohibir cualquier tipo de instalación de energías renovables, especialmente de energía solar fotovoltaica sobre suelo.

Éste es otro aspecto clave que cuestionan las alegaciones de Turcón: las instalaciones de energía solar fotovoltaica sobre suelo, llamadas On-Shore.
Tal y como respalda la información disponible existe, en Canarias, la superficie urbanizada capaz de absorber toda la fotovoltaica necesaria, sea de autoconsumo o plantas fotovoltaicas asociadas a infraestructuras.

Por tanto, las instalaciones fotovoltaicas DEBEN ser integradas en edificios o zonas muy antropizadas asociadas a suelos de uso industrial, evitando siempre los suelos agrícolas productivos, potencialmente productivos o en proceso de naturalización.

El objetivo de esta propuesta es preservar los suelos agrícolas, rústicos o con protección que ya están empezando a ser ocupados masivamente por macrohuertas solares de forma especulativa. Tan solo en la zona Este y Sureste de Gran Canaria se están instalando o tramitando más de 60 instalaciones sobre suelo con una potencia nominal cercana a los 200 MWpico y una ocupación de suelo de probablemente más de 400 hectáreas, superficie equivalente a la que ocupa la Reserva Natural Especial de las Dunas de Maspalomas.

Prácticamente todas estas instalaciones están en manos de grupos financieros como Ecoener (a través de diferentes empresas pantalla), Naturgy, con CaixaBank como principal accionista, Gas Natural Fenosa, Iberdrola, y otros fondos de inversión especulativos que están acaparando prácticamente la totalidad del sector de generación de energías renovables en Canarias. Silenciosamente se están convirtiendo estas empresas, junto con Iberdrola en los nuevos depredadores del territorio canario y sus recursos naturales.



En Telde ya destacan instalaciones de este tipo en la Finca Las Salinetas, El Caracol o la que se pretende montar en Tufia. Por tanto, reiteramos que "En el caso de la energía solar fotovoltaica, existe sobrada superficie urbanizada en Canarias con cubiertas que puede albergar este tipo de energía, sin tener que ocupar ni un solo metro cuadrado de suelo rústico".

Estimamos que cualquier terreno rústico o con potencial agrícola debe ser respetado y conservado, en aras de preservar la capacidad de "soberanía alimentaria" y/o "la riqueza paisajística" necesaria para el bienestar social y de la propia actividad turística. En cuanto a las instalaciones de energía eólica que se están planteando no están teniendo ningún tipo de consideración hacia aspectos paisajísticos culturales ni de protección del suelo como recurso natural.

Uno de los primeros ejemplos llamativos por su impacto y ausencia de consideración es el parque eólico que se ha construido en la Montaña de Majadaciega o Masiega (denominado "Parque Eólico Los Nicolases de 6,9 MW en Majadaciega y Barranco de Balos" promovido por Gas Natural Fenosa Renovables, S.L.U.) que fue sometido a información pública en marzo de 2017.

Varias personas se han puesto en contacto con nosotros alertados por el impacto que genera este de Parque Eólico, y esto es sólo de la punta de lanza de lo que se viene encima con Parques Eólicos en lugares emblemáticos y alejados de las demandas de energía eléctrica como La Pasadilla o el Campo de Volcanes de Rosiana y Altos de Jarcó.

También se ha alegado sobre el uso de biomasa y/ valorización energética de residuos, ya que la quema y biogasificación de la biomasa contenida en la materia orgánica de residuos agrícolas que promueve el PTECan compite con el compostaje, y a su vez con el abono de origen no químico, degradando por tanto el objetivo de salud proveniente de la alimentación.

El destino más provechoso para los residuos agrícolas, ganaderos y forestales sería cerrar el ciclo de materiales y paliar los procesos erosivos, mediante la elaboración de compost (valorización material) y devolución de la materia orgánica y los nutrientes.

A su vez el PTECan 2030 obvia la normativa que protege el patrimonio cultural de Canarias, aspecto que se ha solicitado que sea tenido en cuenta en las bases técnicas para la definición de localizaciones de la generación renovable, inclusive en edificios.

Por último se recordó que en la mal llamada estrategia de almacenamiento de energía eléctrica se debía reconsiderar el proyecto de Bombeo Reversible Soria – Chira, que no es más que un síntoma de un modelo de transición energética errado.

Se ha instado a las administraciones públicas para que promueva un plan de transición energética basado en energías renovables descentralizadas asociadas a los consumidores de energía eléctrica, a la gestión de la demanda y a las microrredes eléctricas inteligentes, y no en grandes infraestructuras que dañen el territorio y que sólo servirán para dar beneficios económicos a grandes grupos financieros desvinculados de Canarias.



El parque eólico denunciado por Turcón es el ubicado sobre la montaña de Majadaciega, los cuatro aerogeneradores de la imagen. JUAN CARLOS ALONSO

Turcón denuncia los impactos de un parque eólico sobre una montaña en Santa Lucía

El colectivo habla de «desmanes» y pide a la Apmun que haga una visita de inspección y que abra expediente de infracción al complejo

G. FLORIDO

SANTA LUCÍA DE TIRAJANA. Turcón denuncia que el parque eólico en avanzado estado de ejecución en la Montaña de Majadaciega o Masiega y Barranco de Balos (denominado 'Parque Eólico Los Nicolases de 6,9 MW en Majadaciega y Barranco de Balos', promovido por Gas Natural Fenosa Renovables, S.L.U.), en Santa Lucía de Tirajana, «está produciendo un amplio catálogo de impactos, tanto en la cima de la montaña como en los viales de acceso».

La organización, que ha presentado un escrito ante la Agencia de Protección del Medio Natural (Apmun), adscrita a la Consejería de Transición Ecológica del Gobierno canario, explica que se ha visto en la necesidad de ejercer la acción popular ante la magnitud de lo observado y solicita a la Apmun que «sin demora» inspeccione lo denunciado, y en su caso, abra expediente de infracción ambiental múltiple a este complejo.

Entre otros daños, los ecologistas alertan de la eliminación de flora local, la creación de nuevas pistas, el vertido de escombros o la destrucción del propio perfil del monte. En Turcón hablan directamente de «desmanes ambientales» y recuerdan que ya en el trámite de información pública al Plan de Transición Energética de Canarias 2030 mostraban su preocupación «sobre cómo se están implantando en el territorio las nuevas infraestructuras de energía solar fotovoltaica sobre suelo y los nuevos parques eólicos».

Se quejan de que las instalaciones se ejecutan «sin ningún tipo de consideración hacia aspectos paisajísticos, culturales, biodiversidad, ni de protección del suelo como recurso natural». Achacan el problema al hecho de que con la declaración de las obras como de interés general, como sucede en este caso, «se saltan los procedimientos lógicos de participación y audiencia pública previa, así como los estudios de impacto ambiental y social necesarios».

«Este es un ejemplo llamativo y palmario por el impacto causado en el paisaje y por la alarma social que está generando», aseveran desde este colectivo, que dice haber recibido quejas de varias personas, muy preocupadas por el impacto que provocan los cuatro aerogeneradores ya instalados.

«Ponemos el Parque Eólico de Majadaciega como ejemplo de cómo no se debe imponer la energía eólica en la isla, sin participación pública y sin consideración de la ciudadanía y los recursos naturales». Entiende Turcón que, en el caso del sureste, «no se deben permitir parques eólicos en zonas de interior y medianías, cimas de montaña u otros hitos paisajísticos», sino que se deben integrar, como hasta ahora, en cotas bajas cercanas a la GC-1, zonas industriales y agrícolas donde se hagan compatibles ambos usos.



Foto aportada por Turcón en la que se aprecian las pistas abiertas. CT

El Cabildo se opone a declarar de interés público una huerta solar

El Consejo de Gobierno del Cabildo rechazó ayer declarar el interés público o social del 'Proyecto de Ejecución del Parque solar fotovoltaico Balos', promovido por Atlantic Generation SL, en Santa Lucía de Tirajana, al no ajustarse a los requisitos establecidos por el artículo 62 de la Ley 4/2017, de 13 de julio, del Suelo y de los Espacios Naturales Protegidos de Canarias para recibir esa consideración. Y es que un informe del propio ayuntamiento sureño señala que se está redactando una modificación menor de su Plan General para categorizar el terreno en el que se implantaría la instalación como 'suelo rústico de protección agraria de transición'. Además, en el planeamiento municipal se incluye una regulación expresa para estas estructuras, por lo que, como señala el Consistorio, «no estando el suelo donde se pretende ubicar la actuación categorizado por el PGO», desconoce si se da cumplimiento a lo dispuesto en el artículo en el que, de forma explícita, «no permite usos energéticos en suelo rústico de protección ambiental». Asimismo, existe un informe desfavorable a esa declaración emitido por el Servicio de Patrimonio Histórico del Cabildo por la proximidad a una zona arqueológica.

Mogán homenajea al comandante de la Guardia Civil de Puerto Rico

CANARIAS7

ARRECIFE. El Ayuntamiento de Mogán organizó ayer la despedida institucional del teniente Juan Manuel Rodríguez del Moral, comandante del Puesto Principal de la Guardia Civil de Puerto Rico, que se retira de la vida laboral tras cuarenta años en la Benemérita, de los que una veintena los ha desempeñado en el Mando de Unidades de Información, Inteligencia y Policía Judicial. Mogán, donde estaba desde 2019, ha sido su último destino.

El acto, celebrado en el Centro Cultural El Mocán, fue presidido por la alcaldesa de Mogán, Onalia Bueno, quien dijo de Juan Manuel Rodríguez del Moral que «es un hombre de consenso». Aprovechó la ocasión para tender la mano al homenajeado en la nueva vida que comienza. «Entendemos que esa experiencia, bagaje y formación los tenemos que aprovechar desde el Ayuntamiento de Mogán para seguir construyendo municipio y sociedad», apuntó.

El paro desciende en Agüimes hasta niveles de hace 15 años, en 2007

CANARIAS7

AGÜIMES. Agüimes ha logrado reducir el paro hasta cifras que no se lograban desde hace 15 años. En concreto, 2.822 personas del municipio estaban inscritas en las filas de Instituto Nacional de Empleo (INEM) al cierre del pasado noviembre, lo que representa un 17,82% de la población activa. Habría que retrotraerse a diciembre de 2007 para encontrar un porcentaje tan bajo de desempleo, aunque el dato del penúltimo mes de 2022 es incluso mejor si se tiene en cuenta que el censo municipal tiene hoy 4.500 personas más que entonces.

En solo 24 meses se ha reducido el paro en casi 10 puntos. Debido a la destrucción de empleo provocada por el parón económico postpandemia, Agüimes cerró 2020 con 4.318 vecinos sin trabajo, pero en noviembre de 2022 la cifra de parados ya se había conseguido reducir en 1.296 personas menos. Hace solo dos años el desempleo afectaba al 26,49% de la población activa, mientras que ahora buscan trabajo un 17,82%.

pressreader

7.13 Proyecto de Bombeo Reversible Soria-Chira: síntoma de un modelo de transición energética errado.

Un proyecto polémico como este requiere de un análisis más somero y profundo. Por tanto, debemos comenzar con los inicios de todo, y lo situamos en el año 1990, cuando el Parlamento de Canarias aprueba el nuevo PECAN (Plan Energético de Canarias) con previsiones hasta el 2005.

Aparecen, los conceptos de minihidráulicas, vinculados a La Palma y a Tenerife, e inversiones de la Consejería de Presidencia e Innovación Tecnológica, con respecto a nuevas modalidades como la mini hidráulica, biomasa y cogeneración, con importantes cantidades de dinero de subvenciones para los años 2005 hasta el 2011.

El movimiento ecologista presenta alegaciones porque aparecen, por primera vez conceptos como introducción del Gas Natural, el aprovechamiento energético de los residuos (incineración), principalmente urbanos, en las islas Gran Canaria, Lanzarote y Tenerife. Para los sistemas eléctricos insulares estas acciones se traducen en la aparición de nuevos puntos de generación eléctrica y nuevos contingentes de electricidad producida mediante fuentes no convencionales.

En este contexto, el Cabildo de Gran Canaria, concretamente su consejero de Agua del PP, comienza a valorar la idea de crear una Central Hidroeléctrica en la Isla, apoyándose en el PECAN antes comentado. Lo plantea al IDAE (Instituto de Desarrollo, Ahorro y Energía) del Ministerio de Industria. Podríamos señalar esta fecha como el primer antecedente del Salto de Chira-Soria.

A finales del año 2006, UNELCO hace la propuesta oficial al Cabildo de Gran Canaria. El gobierno en el Cabildo Insular, cambia del PP al PSOE y comienza a gobernar, el socialista José Miguel Pérez.

En junio del 2008, los ecologistas manifestamos una primera oposición al proyecto y criticamos el "modelo de gestión elegido". Nuestras divergencias con el modelo de gestión elegido para la Central Hidroeléctrica, proponíamos como alternativa distinta a la concesión, un consorcio formado por las administraciones que garantice el control y que parte de los beneficios vayan a las arcas públicas.

A los ecologistas, además, les preocupa que el Cabildo centre sus esfuerzos en este proyecto y no reimpulse otros ahora parados como la energía eólica-marina o la fotovoltaica.

Un mes después, el Cabildo publicita que su idea es "crear una empresa pública para construir la Central Hidroeléctrica". Especifican que la "futura sociedad" según el presidente del Cabildo, se encargará de la gestión.

En diciembre de 2008, el Gobierno de Canarias (Industria) manifiesta que el expediente está incompleto y que se desconoce el modelo de gestión. Ese mismo mes de diciembre, UNELCO manifiesta que lleva dos años esperando la licencia y autorización del Gobierno de Canarias. Hablan de 700 millones de presupuesto.

Un año más tarde (2009), manifestamos nuestra oposición con el canon económico establecido por el Cabildo. Escaso y ridículo, el impuesto que el operador eléctrico de la Central de Chira, tenía que abonar anualmente al Cabildo.

Hay que esperar a diciembre del 2009, donde el Cabildo Insular, propone suspender el Planeamiento del PIO-2004, de PRUG del ENP del Nublo, así como los Planes Generales de Mogán y San Bartolomé de Tirajana.

El 29 de marzo de 2010, la COTMAC con representación ecologista, consuma la suspensión de los Planes antes mencionados. La COTMAC (Comisión de Ordenación Territorial y Medio Ambiente de Canarias) suspende el Plan Insular (PIO), los planeamientos de Mogán y San Bartolomé de Tirajana en el área de la obra; así como, suspende las determinaciones de los planes de ordenación del PRUG del ENP- Roque Nublo C-11.

Los ecologistas volvemos a manifestar nuestras discrepancias porque es la primera vez que ocurre. Introducir un proyecto específico, mediante esta fórmula de suspender el planeamiento, frustrando cualquier idea de ordenación y planificación de los Espacios Naturales. Crea un triste precedente sin objetividad.

La Federación Ecologista Ben Magec, con representación en la COTMAC, manifiesta su oposición contra este proceder de la administración pública, sin precedentes y con el claro objetivo de "colar" la central de Chira-Soria.

En el BOC del miércoles 5 de mayo de 2010 se publica el DECRETO 41/2010, de 23 de abril, por el que se dispone la suspensión, para ámbito territorial concreto, de las determinaciones del Plan Insular de Ordenación de Gran Canaria, del Plan Rector de Uso y Gestión del Parque Rural del Nublo, del Plan General de Ordenación Urbana de San Bartolomé de Tirajana y de las Normas Subsidiarias de Mogán.

Se aprueban las normas sustantivas transitorias de ordenación, a fin de legitimar la implantación de las instalaciones necesarias para el aprovechamiento hidroeléctrico de bombeo reversible de las presas de Chira-Soria y Cueva de las Niñas-Soria. Firmado por el presidente del Gobierno, Paulino Rivero Baute. El Consejero de Medio Ambiente y Ordenación Territorial, Domingo Berriel Martínez.



Escalera de acceso al muro de la presa de Soria, ruta interpretativa.

Concesión a Red Eléctrica

En el BOC del lunes 23 de agosto de 2010, publica la Dirección General de Ordenación del Territorio, la Resolución de 11 de agosto de 2010, por la que se hace público el Acuerdo de la Comisión de Ordenación del Territorio y Medio Ambiente de Canarias de 28 de julio de 2010, relativo a la aprobación de la Memoria Ambiental del Plan Territorial Especial de Energía Eléctrica (PTE-31). Los ecologistas manifestamos nuestra oposición, mediante la presentación de las alegaciones oportunas.

El 9 de octubre de 2010 se aprueba en el Consejo de Ministros presidido por José Luis Rodríguez Zapatero, el Plan Canarias, para la creación de 4 sistemas hidroeléctricos en Gran Canaria, Tenerife, La Gomera y La Palma, dotado de 500 millones de euros, sin fijar las retribuciones. En aquel momento sólo estaba fijada la retribución de El Hierro.

Cuando en 2011 se abrió un concurso para hacerse cargo de la obra, a iniciativa del Cabildo de Gran Canaria, Unelco-Endesa se llevó el gato al agua al ser la única empresa que se presentó. Por entonces la central iba a ser una generadora de energía hidráulica.

Sin embargo, en 2013 toda la situación sufrió un vuelco cuando el Ministerio dirigido por José Manuel Soria publicó en el BOE la Ley de Garantía de Suministro e Incremento de la Competencia de los Sistemas Eléctricos Insulares y Extrapeninsulares.

Esto se tradujo, en resumidas cuentas, en que la concesión pasaba de Unelco-Endesa a Red Eléctrica y el proyecto, en lugar de generar energía, se centraría en almacenarla, como una gran pila concentrada en un embalse a 900 metros de altura. Las negociaciones entre ambas se demoraron aún varios meses más, hasta que en 2015 Endesa cedió y subrogó el proyecto.

En enero de 2011 se aprueban en el Cabildo (PSOE) los Pliegos de clausuras técnicas y administrativas (sin proyecto de obra), unos 200 millones, a 25 años de concesión, con un canon anual entre 8 y 20 millones de euros, y una duración de las obras entre 4 y 6 años.

El día 6 de junio de 2011 el presidente del Cabildo de Gran Canaria, José Miguel Pérez (PSOE) firma el contrato de concesión con Endesa, la única oferta presentada para la construcción y explotación de la Central Chira-Soria.

La licitación establecía que el adjudicatario del concurso tenía que solicitar y obtener de la Administración cuantas autorizaciones o licencias requiera la ejecución de las obras, la implantación de la Central Hidroeléctrica y el propio ejercicio de la actividad, así como cualquier otra que ello conlleve.

El 15 de marzo de 2012, tras tres meses de prórroga, Endesa presenta los proyectos de ejecución de obras. Hay una rebaja en los costes de obra de 274 se baja a 252,4 millones de euros.

En el mismo mes de marzo, llegan los primeros reparos del Ministerio de Industria por el que se insta a reducir los costes. Gobierna el Partido Popular en el Cabildo, con José Miguel Bravo de Laguna y comienzan las rebajas. El canon se baja a 8 millones (500.000 euros/año) y se evita el soterramiento de cables, lo que se ahorra unos 20 millones de euros.

En octubre de 2012 el Ministerio de Fomento (Aena) invalida los parques eólicos que iban asociados a la Central Chira-Soria, por las servidumbres aéreas.

Este mismo año 2012, se suceden las críticas vecinales en la cumbre, sobre todo en los pueblos circundantes porque no se conoce el proyecto, 9 meses en silencio y nadie responde a la demanda vecinal.

El BOC del día, 22 de octubre de 2013, se publica el Anuncio de la Consejería de Empleo, Industria y Comercio del Gobierno de Canarias, Dirección General de Industria y Energía por el que se somete a información pública la solicitud de autorización administrativa, aprobación de Proyecto, Declaración de Impacto Ambiental y Declaración, en concreto, de Utilidad Pública de la instalación eléctrica denominada "Central Hidroeléctrica de Bombeo Soria-Chira". Expte. AT07/011.

LUNES 11 DICIEMBRE 2006. CANARIAS 7. PAG 16

Gran Canaria

INSULARIO

Moya. Fran López y Elí Sarmiento encabezan la lista de Alternativa Popular Canaria (APC) a las próximas elecciones de mayo al Ayuntamiento moyense.
Guía. El Teatro Municipal acoge el próximo domingo, 17 de diciembre, la representación de la obra *Misión: Carcajada Profunda* a cargo de la Compañía Carcajada.

La central Chira-Soria, una posible solución energética

» EL CABILDO SOSTIENE QUE ES VIABLE E IDEAL PARA EL MEDIO AMBIENTE

La instalación de la central hidroeléctrica reversible Chira-Soria supondrá «dar respuesta al futuro energético de Gran Canaria, además de forma más económica e ideal desde el punto de vista medioambiental», según sostiene José Jiménez Suárez, consejero de Medio Ambiente y Aguas del Cabildo de Gran Canaria.

FLORENCIO TEJERA HERNÁNDEZ
LAS PALMAS DE GRAN CANARIA

La finalidad de la central hidráulica es aprovechar la presión del agua para mover una turbina y producir energía eléctrica. En la térmica, el ojetivo es el mismo pero se consigue mediante el consumo de gasoil. En el caso de la central hidroeléctrica reversible Chira-Soria, además de coger el agua del embalse superior y llevarlo al inferior, turbinar y producir energía eléctrica, cuando sobra energía en las horas de menor consumo -esta es la gran ventaja-, bombea de la presa de abajo a la de arriba, con lo que se puede equilibrar la curva de demanda energética de Gran Canaria.

José Jiménez explica que ante el nuevo reto de Gran Canaria para la producción energética, se estudia «recurrir a la producción de energía por medio de los recursos alternativos o no contaminantes, aire, sol y agua». La posibilidad de tener un central hidráulica entre las presas de Soria y Chira «es un privilegio», dice, «ya que se pueden unir por un conducto y producir energía, aplanar la curva de la demanda y tener energía limpia para garantizar esa necesidad en el futuro».

Además de esta energía limpia, el proyecto también podría generar que la sobredimensionada presa de Soria pueda ser utilizada «como reserva de agua en sí, y mejor, como almacén de energía en forma de agua, que puede producir cuando se quiera. El problema que tienen los sistemas aislados como Gran Canaria es que la energía, si no la consumes, la pierdes, por lo que es ideal que con la sobrante podamos producir agua y almacenarla, que, insisto, es tener una energía limpia siempre a nuestra disposición».

LA CUARTA PARTE DEL CONSUMO

Con una diferencia de cota de 400 metros, las presas de Chira y Soria -con la previa ejecución de las obras oportunas- pueden generar una central hidroeléctrica reversible mediante la inclusión de tres grupos de 50 megavatios, los cuales, con una combinación adecuada -dos producirán energía y otro bombeará- podrán servir para equilibrar la curva de la demanda energética de Gran Canaria. Esta central, por sí misma, podría hacer frente a la cuarta parte del actual consumo eléctrico de la Isla.

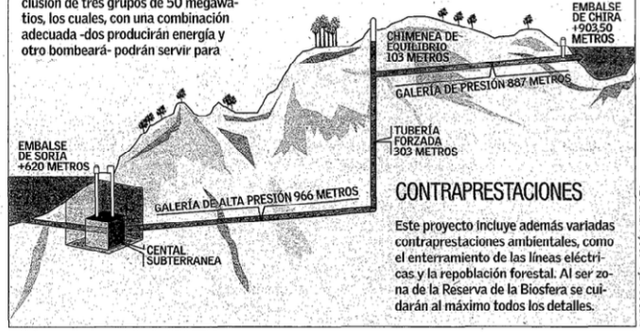

INFOGRAFÍA: JOSÉ MENDOZA

CONTRAPRESTACIONES

Este proyecto incluye además variadas contraprestaciones ambientales, como el enterramiento de las líneas eléctricas y la repoblación forestal. Al ser zona de la Reserva de la Biosfera se cuidarán al máximo todos los detalles.

SIN IMPACTO AMBIENTAL

Como se observa en el boceto superior, en la central Chira-Soria todo es subterráneo, «por lo que no habrá impacto ambiental», asegura José Jiménez. Sólo cree que será necesario utilizar un vertedero para el material de las excavaciones, «pero siempre será un impacto tremendamente inferior al que nos ahorramos en emisiones tóxicas a la atmósfera, que calculamos en unas 70 toneladas de CO_2».

LA SINGULARIDAD DE LO AISLADO

El sistema eléctrico de Gran Canaria está formado por casi 20 grupos de generación que se encuentran en Jinámar y en el barranco de Tirajana. La demanda del sistema en la Isla, en horas puntas, se acerca a unas 600 MVA, mientras que en las horas valles (parte del día en que el consumo es menor), se necesita la mitad. Esta es la singularidad que tiene Gran Canaria como sistema eléctrico insular aislado, pasa de puntas muy altas a un consumo escaso. El Plan Energético de Canarias (Pecan), recuerda el consejero Jiménez, señala que se necesita otra central para alcanzar los 900 MVA, «por lo que Gran Canaria se enfrenta ahora a la necesidad de poner un nuevo grupo de producción energética». Fue en mayo de 2005 cuando la empresa Endesa presentó ante el Consejo Insular de Aguas del Cabildo de Gran Canaria la propuesta para la construcción y explotación de una central hidroeléctrica reversible que aprovecharía las presas de Chira y Soria, propiedad del Cabildo.

José Jiménez explica que al ofrecer estas instalaciones «se impulsa la alternativa a una central térmica, que es más contaminante, más ineficaz y, hasta cierto punto, más desaconsejable al existir recursos alternativos que no dependan de combustibles fósiles».

El Cabildo, a su vez, encargó a una empresa especializada (Idom) la viabilidad, oportunidad y beneficios de esta central reversible, sobre todo porque se construiría en una espacio de la Reserva de la Biosfera. La respuesta ha sido positiva, sentencia el consejero, quien resume el informe sobre la que puede ser la primera central hidroeléctrica de la Isla: «Es oportuna, viable necesaria y conveniente y, hasta ahora, no hemos encontrado ninguna vulnerabilidad al proyecto», que además tendrá un *beneficio colateral*, que es el ofrecimiento por Endesa de la producción de una planta desaladora que se construiría en Arguineguín

El coste es de unos 110 millones

El Plan Energético de Canarias (Pecan) contempla que una central térmica como la que necesitaría Gran Canaria valdría entre 125 y 150 millones de euros, según los datos aportados por el consejero José Jménez Suárez, mientras que la central hidroeléctrica reversible Chira-Soria, «valdría entre un 20 y un 30% más barato, por lo que el coste estimado podría ser de entre 100 y 112 millones de euros».

El Cabildo de Gran Canaria, consciente de la importancia de este proyecto por lo que significa de energía limpia en una Reserva de la Biosfera, lo ha planteado así al Instituto para la Diversificación y Ahorro de la Energía (Idae), del Ministerio de Industria, «que lo ha visto con buenos ojos», recuerda Jiménez, y es a través de ese organismo con el que buscan la financiación por medio del Gobierno central.

El Gobierno de Canarias posee ya la documentación de esta central para que el Pecan lo contemple, así como el Cabildo, y que pueda ser incluido en el Plan Insular de Ordenación.

El consejero del Cabildo de Gran Canaria de Medio Ambiente y Aguas no quiere vaticinar qué pasará al final con este proyecto de Chira-Soria, pero sí recuerda «que vamos con pies de plomo porque no queremos albergar mucho optimismo y luego no se pueda cumplir; vamos con todas las decisiones muy fundadas, y, por ello, tenemos una razonable esperanza de que esto, como explica el informe, es necesario, viable, económico y tiene una gran ventaja con respecto al medio ambiente».



José Jiménez, consejero del Cabildo.

ARUCAS

El PP exige medidas para la urbanización Domingo Rivero

» Asegura que un informe jurídico respalda su iniciativa

CANARIAS7 / LAS PALMAS DE GRAN CANARIA

El Partido Popular critica que el Gobierno municipal (Partido Socialista y Coalición Canaria) haya criticado la propuesta presentada por sus concejales para paliar la falta de infraestructuras elementales (alcantarillado, asfaltado de calles, aceras e iluminación) en la urbanización Domingo Rivero y «ahora un nuevo informe jurídico nos da la razón».

Los populares señalan que en el pleno de octubre, nacionalistas y socialistas se comprometieron a llevar a la sesión de noviembre «otra moción o texto ajustado a la legalidad» para la urbanización. Sin embargo, esta propuesta no fue incluida en el orden del día». A juicio de los dirigentes del Partido Popular en Arucas, esta iniciativa no fue presentada porque se ha redactado un nuevo informe jurídico, «precisamente por el mismo abogado que firmó el informe que fundamenta una parte de nuestra moción, en el que se manifiestan las mismas propuestas que hacíamos desde el PP, lo que deja en evidencia al Grupo de Gobierno, anclado en el *no por el no* a todo lo que provenga del PP».

El nuevo informe jurídico del Grupo de Gobierno, explica la oposición, propone tres soluciones, dos de ellas ya planteadas por el PP -contribuciones especiales o sistema de cooperación- y una tercera, que el PP no estimó por su «agresividad hacia los vecinos»: la ejecución forzosa.

PROYECTO. La moción presentada por los populares pretendía que se incorporara a los presupuestos de 2007 una partida para elaborar el proyecto de urbanización que permita conocer su alcance económico y que se fijen las reuniones con los vecinos, para establecer las fórmulas económicas y de gestión que se estimen oportunas. Además, plantean el acuerdo unánime de todas las fuerzas políticas de acabar gradualmente con las situaciones de carencias de infraestructuras esenciales en los distintos barrios, independientemente de la situación urbanística en que se encuentren. Asimismo, la propuesta popular proponía estudiar la variación al alza de las sanciones económicas por infracciones urbanísticas.

Es la primera vez que la sociedad civil tiene acceso al expediente y participa a través de presentación de alegaciones.

En diciembre de 2013. Turcón-Ecologistas en Acción presentó alegaciones al Proyecto de Central Hidroeléctrica de Bombeo Soria-Chira. Turcón, realizando un soberbio esfuerzo por la magnitud del documento y lo inaudito de este procedimiento de simplificación administrativa.

Demuestran los ecologistas en su alegación, una gran sorpresa porque la Consejería quiere aprobar este proyecto, sin estudios previos de búsqueda de alternativas a las opciones que plantea la empresa privada (como modificar el parque de generación con motores Diésel de alta eficiencia, estudio de otros sistemas de almacenamiento de energía, el desarrollo de microrredes descentralizadas, etc.).

En esta ocasión, la Consejería de Industria del Gobierno de Canarias y su Dirección General, además, en un mismo expediente quieren aprobar hasta cuatro procedimientos diferentes. A saber:

- LA AUTORIZACIÓN ADMINISTRATIVA.
- LA APROBACIÓN DEL PROYECTO.
- LA DECLARACIÓN DE IMPACTO AMBIENTAL.
- LA DECLARACIÓN DE UTILIDAD PÚBLICA.

"Cuatro en uno, inaudito, reprochable y denunciable" es lo que los ecologistas subrayaron en su alegación, añadiendo que da la sensación de que se quiere sacar el proyecto a macha martillo, al margen de lo que opine la ciudadanía o, por ejemplo, la búsqueda de alternativas a las opciones que plantea la empresa privada.



DOMINGO 15 JUNIO 2008. CANARIAS 7. PAG 42

Gran Canaria

INSULARIO

Ingenio. Hoy finalizan las segundas Jornadas de defensa personal para mujeres, impartidas en el terreno de lucha de Carrizal y organizadas por el club de karate Ukon.
Teror. El barrio de Arbejales celebra hoy el día grande de las fiestas del Sagrado Corazón de Jesús con la feria de ganado y la misa y procesión a las 12.00 horas.

Central hidroeléctrica. La crisis energética reactiva un proyecto para producir vatios con el agua de las presas de Chira y Soria » Será 15 veces más grande que la de El Hierro » El Cabildo la sacará a concurso

Un salto de 721 millones para dar luz

Hoy parece ciencia ficción, pero dejará de serlo si alguien invierte 721 millones de euros. Gran Canaria, acosada durante décadas por una pertinaz sequía, producirá luz sirviéndose del agua. Las presas de Chira y Soria y la altitud que las separa ponen la materia prima. El Cabildo ultima ahora un proyecto para unirlas y crear energía.

G. Florido / Las Palmas de Gran Canaria

La fórmula es bien sencilla, al menos sobre el papel. Un salto de agua de 400 metros de altura entre los embalses de Chira y de Soria producirá el 35% del promedio de energía eléctrica que se consume en Gran Canaria. Parece simple, pero no lo es. No en vano, el proyecto ha dormido el sueño de los justos desde los años 90 del siglo XX. Su coste, muy elevado, en torno a los 721 millones de euros (120.000.000.000 millones de pesetas), según cifras estimativas del Consejo Insular de Aguas, echaba para atrás a los inversores. Pero la crisis energética, con la escalada casi exponencial de los precios del petróleo de los últimos años, ha reactivado la central.

Unelco Endesa hizo la propuesta a finales de 2006 y el nuevo equipo de gobierno en el Cabildo (PSOE y NC) le ha dado un nuevo impulso. La Corporación insular se ha puesto las pilas y quiere sacar a concurso público el proyecto antes del verano, aunque lo probable es que se dilate hasta septiembre. Ramón Rodríguez, director de Generación de Unelco Endesa, deja claro que su compañía irá a por todas, pero es probable que también se interesen otras empresas nacionales. En cualquier caso, sea quien sea, deberá rascarse el bolsillo. La financiación, esos 721 millones, no saldrán de las arcas públicas, sino que correrá de la mano de la entidad adjudicataria, que explotará la central por unos años abonando un canon anual que aún está en estudio.

LA MAYOR EN ISLAS ESPAÑOLAS. Una vez se firme el contrato, desde el Consejo Insular de Aguas se calcula que en sólo tres años estará lista la que será la mayor central hidroeléctrica reversible de los territorios insulares de España, quince veces más grande que la proyectada en El Hierro. La que está prevista en Chira y Soria producirá 150 megavatios frente a los 10-12 que, según Rodríguez, generará la ideada para la isla del Meridiano o los 5,5 de la de El Mulato, en La Palma.

Sus defensores sólo le ven ventajas. Producirá energía limpia y más barata que la que se logra con los ciclos combinados de turbinas de gas y vapor, que son los que operan hoy día en Piedra Santa y el barranco de Tirajana. Además, la central estará conectada con los parques eólicos existentes en la isla, que suministrarán la energía con la que funcionará la planta. Y el salto de agua se hará a través de una conducción mediante varias tuberías bajo tierra.

más info Hay una recreación de la central en www.aguasgrancanaria.com



ARCADIO SUÁREZ / EDDIA SUÁREZ



El agua caerá por el día. La central no tiene ciencia. Durante 8 horas por el día, cuando se dan los picos de consumo eléctrico, se soltará el agua de Chira y generará energía al caer por la tubería que se ve en la imagen de la derecha. Acabará en Soria y de madrugada una bomba la reimpulsará a Chira. Bajarán 60 metros cúbicos por segundo.



AGUA POR DESALADORA SI NO LLUEVE

Este salto da energía limpia y con menor impacto ambiental, porque emitirá menos CO2 que una central térmica, pero no puede depender de los elementos naturales. Los molinos la pondrán en marcha, pero cuando no haya viento se usarán turbinas de gas y vapor. Y para garantizar que siempre haya agua en Chira, se construirá una desaladora junto a la presa que impulsará agua de mar desde Arguineguín. Producirá 150 megavatios de los 419 de consumo promedio en la Isla, un 35% frente al 5% que aporta hoy día la energía eólica. Rodríguez asegura que Unelco tiene hoy capacidad para producir 900 megavatios y el pico de consumo en 2007 fue de 637, pero no vendrá mal la ayuda por el crecimiento de la Isla.

En el Boletín Oficial de Canarias de agosto de 2016, se publica la Resolución de 1 de agosto de 2016, por la que se dispone la publicación del Acuerdo por el que se declara el interés estratégico de determinadas inversiones, a los efectos previstos en la Ley 3/2015, de 9 de febrero, sobre tramitación preferente de Inversiones Estratégicas para Canarias. Visto que por la Ley 3/2015, de 9 de febrero, sobre tramitación preferente de Inversiones Estratégicas para Canarias (BOC nº 31, de 16 de febrero), se estableció la posibilidad de que determinados proyectos, por su repercusión o relevancia económica para nuestro archipiélago, fueran declarados de interés estratégico por el Gobierno, con el fin de agilizar su tramitación.

"Visto que, al amparo de la citada Ley, que entró en vigor el 17 de febrero de 2015, en sesión celebrada el 28 de julio de 2016, del Comité de Inversiones y Proyectos Estratégicos, se consideraron de interés estratégico los siguientes proyectos:

CENTRAL HIDROELÉCTRICA DE BOMBEO DE 200 MW DE SORIA-CHIRA San Bartolomé de Tirajana y Mogán (Las Palmas de Gran Canaria) PROMOTOR RED ELÉCTRICA DE ESPAÑA S.A.U."

Tras la subrogación de la concesión administrativa, en el año 2015, por aplicación Ley 17/2013, para la garantía del suministro e incremento de la competencia en los sistemas eléctricos insulares y extrapeninsulares, Red Eléctrica de España ha redactado los proyectos constructivos de los años 2016, 2019 y el vigente proyecto Modificado II del año 2020, solicitando los diferentes títulos habilitantes para la ejecución de las obras y cumplir con lo establecido en la concesión administrativa otorgada por el Cabildo de Gran Canaria.

En octubre de 2016, la Dirección General de Industria y Energía, somete a información pública la solicitud de autorización administrativa, aprobación de Proyecto, Declaración de Impacto Ambiental y Declaración, en concreto, de Utilidad Pública de la instalación eléctrica denominada "Reformado del proyecto de Central Hidroeléctrica de Bombeo de 200 MW de Soria-Chira". - Expte. AT07R011.

En mayo del 2019, la Dirección General de Industria y Energía, hace pública la Resolución de 15 de abril de 2019, que somete a un nuevo periodo de información pública la solicitud de autorización administrativa, declaración de impacto ambiental y declaración, en concreto, de utilidad pública del proyecto denominado "Central Hidroeléctrica de Bombeo Chira-Soria. Reformado del Proyecto de Construcción. Modificado I". - Expte. nº AT 18/161.

"No podemos permitir un proyecto energético Chira-Soria a cualquier precio"

Es el titular de la nota de prensa que publica (30/03/2019) la Federación Ben Magec-Ecologistas en Acción. Está estudiando el proyecto actualmente en exposición pública y solicitará ampliación del plazo de alegaciones, como ya ha hecho el colectivo federado Turcón- Ecologistas en Acción, para garantizar la participación ciudadana.

"La premisa central de la federación ecologista y sus colectivos a la hora de posicionarse sobre el proyecto será la de favorecer la entrada de las energías limpias como camino para la descarbonización de la economía y también como freno al cambio climático, desde un modelo de gestión pública descentralizada y minimizando los costes sociales, ambientales y paisajísticos.

Desde la federación ecologista canaria se apuesta por un modelo energético descentralizado y la central de Chira Soria no está en ese camino. La transición a un modelo basado en las renovables debe ir indisolublemente acompañada de un mayor control público de los recursos estratégicos vinculados a la energía y de su democratización".





GRAN CANARIA

El Cabildo promete viviendas a 90.000 euros

El Consorcio Insular empezará a construir casas antes de que finalice este año.

siete islas



LANZAROTE

Arrecife deja sin valor el Plan General de Urbanismo

El archivo del polémico documento tuvo lugar en un pleno celebrado ayer a última hora.

TENERIFE

La depuradora de El Suculum será para un campo de golf

Los vecinos de la zona denuncian que existe un proyecto para la finca El Congrio.

LA PALMA

El turismo interior se difunde entre la población

El Cabildo pone en marcha una campaña de concienciación sobre el mundo rural.



FUERTEVENTURA

En el PP dan por hecho que habrá censura en La Oliva

Rosa Fernández (PSOE) y Domingo González (PP) serán alcaldes año y medio.

EL HIERRO

En marcha la campaña de 2008 contra los incendios

Las operaciones estarán en activo hasta finales del mes de octubre.

LA GOMERA

Las cofradías regirán la venta de todo el pescado

Los recursos marinos se verán sujetos al sistema de primera venta.

Vatios en las presas. El presidente del Cabildo grancanario, José Miguel Pérez, asegura que todavía no está decidido cómo hacer viable la mayor central de producción de energía limpia de Canarias entre Chira y Soria

SIN LA FÓRMULA HIDROELÉCTRICA

El Cabildo de Gran Canaria no ha decidido aún qué fórmula utilizará para hacer viable la creación de una central hidroeléctrica en las presas de Chira y Soria, «el mayor proyecto de producción de energía limpia de Canarias y uno de los emblemáticos a nivel nacional», según su presidente, José Miguel Pérez (PSOE), que mantiene conversaciones con Unelco.

J. Q. / G. F. / Las Palmas de Gran Canaria

El presidente del Cabildo, el socialista José Miguel Pérez, negó ayer que ya se haya decidido sacar a concurso la construcción y explotación de la central hidroeléctrica proyectada entre las presas de Soria y Chira, como se anunció desde el Consejo Insular de Aguas. Y afirmó que «ya veremos si la fórmula para hacerlo viable es una sociedad mixta, un concurso o cualquier otra». La planta no es barata. Tiene un coste estimado de 721 millones de euros (unos 120.000 millones de pesetas).

Pérez aseguró que la fórmula se definirá antes de fin de año y desveló que al respecto mantiene conversaciones con Unelco, insistiendo en que «tratamos de hacerlo viable y de sacarle rentabilidad para las arcas públicas», ya sea en forma de canon por una concesión o mediante la participación en una sociedad mixta, entre otras posibilidades.

El presidente del Cabildo destacó que la producción prevista en esa central equivale al 25% del consumo insular y que «además de dar energía limpia, todo lo necesario para que funcione se hará también con energías limpias». El volumen es tal que reconoce que su puesta en funcionamiento «nos despeja dudas en otras energías» y en relación a si resultaría incompatible con la construcción de una planta regasificadora para introducir el gas en la producción de energía en la Isla, Pérez se limitó a señalar que «lo uno no quita lo otro».

Para ilustrar las dimensiones del proyecto dijo que la central hidroeléctrica prevista en El Hierro «es pecata minuta» en comparación con la de Soria y Chira.

MINISTRO DE INDUSTRIA. José Miguel Pérez anunció que en la reunión que el día 9 de julio mantendrá con el ministro de Industria, Turismo y Comercio, Miguel Sebastián, abordará «éste y otros asuntos».



JOSÉ PÉREZ CURBELO

Energía limpia. *Imagen de la presa de Chira, de la que saldrá el salto de agua bajo tierra hasta desembocar en la de Soria.*

EL PROCESO

UN SALTO DE 400 METROS

La central reversible, que exigirá invertir 721 millones de euros (120.00 millones de pesetas), permitirá producir electricidad aprovechando un salto de agua entre las presas de Chira y Soria. Para ese fin, se aprovechará la diferencia de altitud sobre el nivel del mar entre una y otra, que es de 400 metros. La conexión se hará bajo tierra. Por el día se soltará agua de Chira durante 8 horas a razón de 30 metros cúbicos por segundo y se almacenará en Soria hasta que de madrugada una bomba la impulsará también bajo tierra para devolverla a Chira. Así se producirán 150 megavatios. Para garantizar que haya agua, se construirá una desaladora que impulsará agua desde Arguineguín.

Ben Magec critica el modelo de gestión elegido



EFE

Ecologista. *Antonio Hernández, de Ben Magec.*

■ Los ecologistas no se oponen de entrada al proyecto, pero sí critican el modelo de gestión por el que, a priori, parece apostar el Cabildo. La intención inicial de la Corporación pasaba por sacar la iniciativa a concurso público y dejar que la adjudicataria asuma los costes a cambio de beneficiarse de su explotación por unos años. Para Antonio Hernández, portavoz de Ben Magec, esta opción supone dejar que una entidad privada «se lleve la pasta y haga negocio con los recursos naturales de la Isla». Para empezar, sostiene que el Cabildo está hurtando este proyecto al debate ciudadano. «Debe explicarse bien y someter a discusión, con transparencia, qué tipo de instalación queremos promover», si una hidroeólica, como la prevista en El Hierro (por la que apuesta decididamente Ben Magec), o una reversible, como la contemplada entre Chira y Soria. Y para su gestión propone alternativas distintas a la concesión, como un consorcio formado entre las administraciones que garantice que el control y parte de los beneficios vayan a las arcas públicas. Le preocupa además que el Cabildo centre sus esfuerzos en este proyecto y no reimpulse otros ahora parados como la energía eólico-marina o la fotovoltaica.

La Dirección General de Energía del Gobierno de Canarias, mediante Resolución 1684/2021, de 14 de diciembre, otorga Autorización Administrativa y Declaración de Utilidad Pública a Salto de Chira. La Declaración de Utilidad Pública otorgada ratifica el interés social del proyecto para facilitar la introducción de energías renovables y la reducción de emisiones de gases de efectos invernadero. Finalmente, mediante Decreto del Consejo Insular de Aguas de Gran Canaria, como administración concedente y conforme a sus competencias, al ser un aprovechamiento hidroeléctrico, se aprueba el proyecto y se establecen las condiciones de ejecución y explotación de la central hasta llegar al momento de reversión de la instalación a favor de la Institución.

Una vez obtenida la Declaración de Impacto Ambiental, mediante acuerdo del Consejo Gobierno de Canarias, se aprueba el Decreto 114/2021, de 25 de noviembre, mediante el que se acuerda la ejecución del proyecto de Salto de Chira, conforme a la Declaración de Interés General de la Consejería de Transición Ecológica, Lucha contra el Cambio Climático y Planificación Territorial del Gobierno de Canarias.

El presupuesto del proyecto son 391 millones de euros, una inversión que realizará la empresa que tiene la concesión administrativa, Red Eléctrica de España (REE). Una vez construida la central, REE pagará al Cabildo de Gran Canaria un canon anual de 6 millones de euros que la institución ya se ha comprometido a invertir para abaratar el coste del agua para el sector primario. El Cabildo realizó la concesión a REE por obligación legal, ya que la Ley 17/2013 establece que este tipo de instalaciones tienen que estar gestionadas por el operador del sistema, que en España es en exclusiva Red Eléctrica.

Es decir, es quien realiza en exclusiva el transporte de la energía y garantiza el correcto funcionamiento del sistema de suministro eléctrico, así como la continuidad y seguridad del suministro de energía eléctrica. Salto de Chira almacenará 16 horas para los 200 MW de potencia instalada, valor muy superior al almacenamiento máximo actual de la batería de litio más grande del mundo, cuyo almacenamiento es ligeramente superior a 1 hora.

En septiembre del año 2020, se constituye la plataforma ciudadana "Salvar Chira Soria, barranco de Arguineguín" con el fin de lograr la paralización del proyecto de pila hidráulica Chira-Soria, en el sur de Gran Canaria. Este colectivo está formado por asociaciones del ámbito ecologista, como Turcón o "Parents For Future", además de ciudadanos, empresarios y partidos que han recogido casi 5.000 firmas en contra del proyecto en la plataforma change.org. El presidente de Turcón es el primer presidente de la Plataforma.

En mayo de 2021, Ben Magec reitera su oposición al actual proyecto de Central Hidroeléctrica Chira Soria y solicita a las instituciones que abran un debate participativo sobre el modelo energético sostenible que necesitamos para Canarias. Ben Magec- Ecologistas en Acción celebró recientemente un Consejo Federal extraordinario con el objetivo de abordar la oleada de infraestructuras y proyectos de generación de energías renovables y de almacenamiento energético en las diferentes islas.

Desde la federación ecologista se ve con preocupación la gran cantidad de nuevos proyectos que, justificados por la urgencia de transformar el modelo energético especialmente contaminante que tienen las islas, se están iniciando en Canarias. Esta transición se está llevando a cabo sin hacer un análisis profundo y democrático sobre el "mix energético" que necesitamos en nuestros sistemas insulares. Es necesario combinar distintas fuentes de generación y de almacenamiento de energías limpias, optando por aquella conjugación que permita reducir los impactos en un territorio limitado y fragmentado como el nuestro, con una biodiversidad particularmente sensible y castigada como la que albergamos.

Esta transición energética, que debiera contribuir al desarrollo económico local y al fortalecimiento del sector público, se está convirtiendo en un sector especulativo más en manos de las grandes eléctricas y fondo de inversión, que colectiviza los impactos ambientales mientras privatiza los beneficios económicos.

10 GRAN CANARIA
Miércoles, 23 de julio de 2008
LA PROVINCIA/DIARIO DE LAS PALMAS

El Cabildo constituirá una empresa pública para construir una central hidroeléctrica entre Chira y Soria

■ La iniciativa cuesta 700 millones y permite generar electricidad y agua desalada

■ La Reserva de la Biosfera impulsará un proyecto para extraer agua de la bruma

Aníbal Ramírez León
ZARAGOZA

El Cabildo de Gran Canaria creará antes de terminar este año una sociedad pública que se encargará de promover la construcción de una central hidroeléctrica entre las presas de Chira y Soria cuya producción abastecerá el 25 por ciento del consumo energético de la isla. El presidente de la corporación insular, José Miguel Pérez, aprovechó ayer la celebración de la Semana de Gran Canaria en la Expo Zaragoza 2008, para lanzar esta iniciativa que catalogó como "uno de los grandes retos" que afronta Gran Canaria en materia hidráulica y energética.

La futura sociedad pública se encargará de "liderar este proceso" para lo que sacará a concesión la construcción de la infraestructura necesaria que propicie el bombeo de agua entre ambos embalses. El presidente insular señaló que esta empresa de nueva creación les permitirá participar con cualquier entidad en la consecución del proyecto "y desde el Cabildo gestionar estos bienes para conseguir beneficios públicos, además de los beneficios medioambientales que ofrece".

La creación de esta central hidroeléctrica en Gran Canaria se ha presupuestado en unos 700 millones de euros y además de generar energía eléctrica contará con un proyecto complementario para producir agua desalada durante la franja horaria nocturna cuando decae el consumo energético.

OTRO CIRCUITO. El potencial de este salto hidráulico, como la principal alternativa de energía limpia para evitar la peligrosa dependencia del petróleo, presenta enormes posibilidades pues se podría crear otro circuito entre la presa de Cuevas de Las Niñas y Soria, ante la enorme capacidad de almacenamiento del embalse situado en la cabecera del barranco de Arguineguín.

José Miguel Pérez adelantó además que la corporación insular trabaja en otra interesante actuación consistente en la obtención de agua procedente de las brumas a través de unos paneles, sistema que ya se utiliza en otras islas del archipiélago para el abastecimiento de explotaciones agropecuarias.

Esta iniciativa de aprovechamiento de la denominada lluvia horizontal se prevé desarrollar dentro de la Reserva de la Biosfera de Gran Canaria que se pondrá en marcha por el propio Cabildo tras no salir adelante la figura del Consorcio por la negativa del Gobierno regional y de alguno de los ayuntamientos implicados.



José Miguel Pérez, ayer en Zaragoza, con alumnos de un campamento del Colegio Claret. | QUIQUE CURBELO

El Sureste critica que el Gobierno de Canarias le excluya de Expo Zaragoza

■ Antonio Morales: "Es curioso que se nos olvide cuando la labor que desarrollamos con el agua está reconocida a nivel mundial"

Montse de León Acuña
SANTA LUCÍA

Los responsables de la Mancomunidad del Sureste de Gran Canaria, que conforman los municipios de Agüimes, Ingenio y Santa Lucía se han sentido "excluidos de forma injusta" de la Expo Zaragoza 2008, dedicada al agua, a pesar de que la comarca ha sido reconocida por sus trabajos sobre el agua a nivel internacional.

Antonio Morales, alcalde de Agüimes, ha mostrado su indignación y asegura que el Gobierno de Canarias "no nos invitó". "Esto resulta cuanto menos paradójico", continuó, "ante los numerosos premios que esta comarca ha recibido por sus trabajos sobre sostenibilidad y recursos naturales. También es curioso que sea el Cabildo de Fuerteventura el que nos invite a participar en sus foros y ponencias". Morales considera "una falta muy grande por parte del Gobierno que no se haya tenido en cuenta nuestra presencia, ya sea a través del gerente de la Mancomunidad o de alguno de nuestros técnicos".

"Es una pena, ya que teniendo en cuenta los últimos premios y reconocimientos, el Sureste es un ejemplo y hubiese sido una buena representación para Canarias", dijo.

El alcalde de la villa recordó los premios que han concedido al Sureste por su labor en el desarrollo sostenible y los programas europeos sobre el agua a los que están ligados como Aquamac, Depuranat, Watertime, Hymac, Hydrobusw, entre otros

"En noviembre de 2007 Naciones Unidas concedió al Sureste el premio Livcom", recordó el alcalde, "y hace dos meses resultó premiado como ganador nacional de la sexta edición de los premios Ciudad Sostenible Fomed-Forum Ambiental, precisamente en el apartado de aguas". Morales también recordó que representantes de la comarca han sido invitados a participar en foros y ponencias, la última, en mayo, la Conferencia de Desarrollo Sostenible 16 de Naciones Unidas celebrada en Nueva York. "Nuestra participación estaba destinada a hacer visible la experiencia del gobierno local en la lucha contra la sequía, el suministro de agua y el desarrollo de la agricultura, pero nadie del Sureste está en el auditorio del Palacio de Congresos de Zaragoza".

Parque eólico en el mar

La Mancomunidad del Sureste apoyará el aprovechamiento de los recursos eólicos con la instalación de parques marinos que dispondrán de grupos de acrogeneradores alimentados por energías fósiles que se encargarán de atender las demandas adicionales de energía y estabilizar la producción. Dado que estos parques marinos deben ofrecer una determinada cantidad de energía para ser rentables, la Mancomunidad ha optado por los elementos fósiles como fuente de energía y evitar los combustibles tradicionales, sujetos a las incidencias del mercado para estabilizar y complementar la demanda de producción. Según el proyecto, el mar ofrece mayores oportunidades de producción de energía limpia, no sólo porque la velocidad media del viento es superior sino porque hay una mayor constancia. | M. L. A.

BREVES

AGÜIMES | El control informático permitirá ahorrar en el alumbrado. El Ayuntamiento de Agüimes acometerá obras en el alumbrado público con las que se pretende conseguir un ahorro energético aproximado de 100.629,34 kilovatios anuales. Esto representa un ahorro económico para la administración de unos 13.471 euros anuales, sólo con el cambio de iluminación en cinco calles importantes de la villa como son Tacande, Garajonay, Arrorró, Tenique y Alberti. Esta es una iniciativa pionera en Gran Canaria cuyo presupuesto asciende a 189.850 euros, de los que la Consejería Industria subvenciona el 60% y con la que, además del ahorro se conseguirá controlar el alumbrado por vía informática.

Los policías de Ingenio piden el cese de uno de los agentes

La plantilla de la Policía Local de Ingenio, compuesta por cuarenta personas, exige el cese laboral de uno de los agentes. Según el portavoz de los policías, "la actitud del oficial Ildefonso Ramírez Espino distorsiona la convivencia y la labor policial. Esta persona provoca continuamente a los compañeros, desobedece las normas, abandona el servicio y desacredita a los jefes de servicio". Según los agentes, hace años que denuncian esta situación, pero ahora "lo hacemos con más razón al ver cómo el oficial acusado ha denunciado públicamente al jefe de la Policía Local de Ingenio, Antonio Pastor, por abuso de autoridad contra él. El Ayuntamiento de Ingenio reconoce que Ramírez tiene varios expedientes abiertos por abusos a sus compañeros. Según el alcalde, Juan Díaz, "no podemos hacer más, sólo delegarlo a un puesto discreto". | M. L. A.

SANTA LUCÍA | El alcalde ratifica el apoyo a los comerciantes. El alcalde de Santa Lucía de Tirajana, Silverio Matos, ratificó ayer a la nueva junta directiva de los comerciantes de Vecindario, Ascoive, el compromiso del Ayuntamiento para potenciar el comercio en el municipio porque, según Matos, "actualmente es la principal fuente de riqueza de nuestra localidad y la mayor generadora de puestos de trabajo". El recién reelegido presidente de Ascoive, Eugenio Sánchez, presentó a su equipo directivo, que contiene ocho nuevas incorporaciones tras las elecciones celebradas la pasada semana. En la visita al Ayuntamiento el concejal de Desarrollo Económico, José Juan López, también insistió en el apoyo a los comerciantes por ser el gran motor económico.

En abril del 2021, el Tribunal Superior de Justicia de Canarias deniega el recurso de Turcón-EeA contra la central de Chira-Soria. El TSJC entiende que el proyecto mejorará la calidad de la señal eléctrica procedente de energías renovables. La Sección Segunda de la Sala de lo Contencioso-Administrativo del TSJC ha denegado el recurso de Turcón-Ecologistas en Acción contra la ejecución del proyecto 'Central Hidroeléctrica de Bombeo Chira-Soria (Gran Canaria). Reformado del proyecto de construcción. Modificado II.' En concreto, habíamos solicitado a los tribunales de justicia, como medida cautelar, la suspensión del Decreto 114/2021, de 25 de noviembre. Un decreto por el que se acordó la ejecución del proyecto, movido por Red Eléctrica de España, SAU.

El Auto judicial recoge que la administración pública se opuso a dicha medida cautelar en los términos en los que obraba en el escrito. Toda una vez formada pieza separada y habiendo trasladado esta petición al Gobierno de Canarias.

En septiembre de 2022, Turcón-Ecologistas en Acción emite una nota de prensa diciendo que "continuamos firmes y reprobamos el proyecto de Bombeo Reversible Soria – Chira". Detallamos como una de sus últimas actuaciones ha sido presentar alegaciones a la retribución que pretende cobrar Red Eléctrica por la Instalación Hidráulica reversible de 200 MW. El pasado 10 de agosto, el Ministerio de Transición Ecológica y Reto Demográfico del Gobierno de España (MiTEco) sometió a un proceso de audiencia, durante 15 días naturales, a la nueva documentación incorporada por Red Eléctrica de España, S.A con un nuevo valor de inversión para la Central de Bombeo Reversible Soria – Chira, ampliando a 618 M€ como inversión provisional, sin incluir las líneas de evacuación eléctrica y subestaciones o la necesidad de readaptación de las presas y el riesgo asociado.

También en esa documentación, donde la mayor parte de los datos económicos se declaran confidenciales, Red Eléctrica evalúa las incertidumbres económicas que genera esta inversión tanto en su ejecución (riesgos asociados a la construcción de la caverna) como en los costes de operación y mantenimiento reales debido al alza de precios de los combustibles y los insumos. Con todo ello Red Eléctrica pretende incrementar su retribución durante el período de concesión (50 – 75 años) advirtiendo de que si no se reajusta la retribución la central de bombeo no es viable económicamente.

En octubre de 2022, el Colectivo Turcón, presenta alegaciones al Plan de Transición Energética de Canarias 2030. Presentó un amplio documento de alegaciones ante la Viceconsejería de Lucha contra el Cambio Climático y Transición Ecológica del Gobierno de Canarias sobre el proceso definición y de evaluación ambiental estratégica del Plan de Transición Energética de Canarias 2030 (PTCan 2030).

Entre otros muchos aspectos, ponemos en evidencia que no se protege el patrimonio cultural, y se concluye, en la mal llamada estrategia de almacenamiento de energía eléctrica, solicitando se reconsidere el proyecto de Bombeo Reversible Soria – Chira, que no es más que un síntoma de un modelo de transición energética errado.



Caminata reivindicativa en el muro de la presa de Chira.

MIÉRCOLES 3 DICIEMBRE 2008. CANARIAS 7. PAG. 16

Gran Canaria

INSULARIO

Mogán. El ayuntamiento solicita al Cabildo dos estaciones depuradoras para solucionar los problemas con el agua de la zona del Barranquillo Andrés y Soria.
Agaete. Desarrollo Local está organizando un curso de diez medidas para afrontar la crisis en el sector de la restauración, que culminará mañana en la villa.

Unelco empezaría ya la central hidroeléctrica si tuviera licencia

» ESPERA DESDE HACE DOS AÑOS QUE INDUSTRIA LE DÉ LUZ VERDE AL PROYECTO

El director general de Unelco, Pablo Casado, evidenció ayer el interés de esta compañía por construir la central hidroeléctrica proyectada entre las presas de Soria y Chira. Si le dieran permiso hoy «empezábamos mañana por la mañana» y acabarían las obras en un plazo de tres a cuatro años.

J. QUESADA / LAS PALMAS DE GRAN CANARIA

Unelco Endesa empezaría hoy mismo a construir la central hidroeléctrica proyectada entre las presas de Soria y Chira si le dieran los permisos necesarios, según afirmó ayer su director general, Pablo Casado, que defendió la necesidad de hacer realidad el proyecto ideado técnicamente por esta empresa. «El proyecto es fantástico para la Isla y para Canarias», en palabras del máximo responsable de la compañía eléctrica.

Casado explicó que el proyecto consiste básicamente en crear una central hidroeléctrica capaz de producir 150 megawatios al año, aproximadamente, que sirve tanto para generar electricidad como para almacenar energía procedente de fuentes renovables. Para ello se utilizaría la energía que producen de noche los molinos de los parques eólicos para bombear agua a la presa superior, un caudal que en los momentos de mayor demanda eléctrica, durante el día y las primeras horas de la noche, se haría caer a través de la turbina hidráulica.

La capacidad de producción prevista supondría entre un 20 y un 25% del consumo anual de electricidad de la Isla.

Casado señaló que el proyecto diseñado por Unelco espera el visto bueno de la Consejería de Industria del Gobierno de Canarias desde hace dos años. «Es un proyecto innovador que tiene unas complejidades adicionales, porque proyectos de este tipo no existen, no hay ninguno», relató, disculpando la tardanza en la resolución porque «me consta que la administración está trabajado sobre el tema porque están muy interesados».

El director general de Unelco considera que «está todo el mundo de acuerdo en este proyecto, lo que pasa es que siendo tan complejo y con tanta innovación administrativa y técnica pues lleva su tiempo. Los proyectos de energía son de largo plazo y hay que prepararlos con tiempo y la prudencia adecuada», según expuso tras firmar un convenio de colaboración con el Cabildo, corporación que tiene los derechos de explotación del salto de agua.

El salto de agua tardaría entre 3 y 4 años en construirse

Unelco Endesa, empresa que diseñó la central hidroeléctrica prevista entre las presas de Soria y Chira, aspira a hacer realidad ese proyecto. La decisión no está tomada, ya que el Cabildo estudia cómo financiar las obras y qué formula utilizará para gestionar la explotación del salto de agua. Si fuera la empresa elegida y tuviera los permisos empezaría hoy mismo y ejecutaría las obras en un plazo de entre 3 y 4 años, según su director general, Pablo Casado.



JOSÉ MENDOZA

DATOS Y EFECTOS COLATERALES

■ **Coste.** Aunque el director general de Unelco considera que el presupuesto necesario para hacer la central hidroeléctrica «no lo sabemos en este momento», las estimaciones del Cabildo cifran el coste en unos 700 millones de euros, aproximadamente.

■ **Producción.** La capacidad de producción de energía eléctrica de la central de las presas de Soria y Chira se estima en 150.000 megawatios, casi una cuarta parte del consumo anual que se registra en la Isla.

■ **Ahorro de fuel.** La puesta en marcha del proyecto hidroeléctrico permitiría un considerable ahorro en el actual consumo de combustibles fósiles de las centrales eléctricas de la Isla.

■ **Renovables.** Para bombear el agua desde la presa de Soria a la de Chira se utilizará el excedente de energía que producen de noche los parques eólicos. Así, el proyecto es también un incentivo para la producción de energía eólica y de otras fuentes renovables.

■ **Sin cierres.** La creación de esta central no implica que vayan a dejar de funcionar las plantas eléctricas actuales, que seguirán garantizando el suministro.

La ULPGC probará su I+D+I en el casco de Santa Brígida

J. Q. / LAS PALMAS DE GRAN CANARIA

■ El Cabildo ha cedido a la Universidad de Las Palmas de Gran Canaria (ULPGC) el uso del inmueble conocido como la Casa Verde, en Santa Brígida, actualmente desocupado, como centro de ensayo y experimentación de investigaciones en materia de energía, transportes, tratamiento de residuos y otras áreas del conocimiento.

El edificio, que fue construido como guardería y ha sido objeto de actos vandálicos, será rehabilitado para el nuevo uso previsto y se reabrirá dentro de unos tres meses, aproximadamente, como sede del proyecto Gran Canaria Isla Experimental, que de momento funcionará en el edificio de la Escuela Superior de Ingenieros Industriales.

El convenio que recoge la cesión del uso de la Casa Verde fue suscrito ayer por ambas partes y la empresa Unelco, que usará el inmueble para sus proyectos de investigación, desarrollo e innovación. No será la única empresa ni entidad. El Consorcio de Venecia prepara un proyecto sobre depuración de aguas residuales y tratamiento de fangos para su uso agrícola.



Tres. *Los máximos responsables de ULPGC, Cabildo y Unelco se dan la mano.*

La Isla aspira a 120 millones de euros del nuevo plan del MAP

» Es la inversión en los 21 municipios a conseguir en 2009

J. Q. / LAS PALMAS DE GRAN CANARIA

■ El presidente del Cabildo, el socialista José Miguel Pérez, estimó ayer que los 21 municipios de Gran Canaria podrán invertir más de 120 millones de euros en obras publicas a lo largo del año 2009 con cargo al nuevo Fondo de Inversión Municipal que ha puesto en marcha el Ministerio de Administraciones Públicas (MAP) y ofreció la colaboración de la corporación insular a todos los ayuntamientos para que «se pueda llevar a cabo».

Pérez señaló que el MAP ha solicitado a los cabildos que tomen parte en los procedimientos previstos para materializar esa inversión y explicó que en el caso de Gran Canaria la corporación insular dispone de proyectos susceptibles de acogerse al plan estatal para la contratación de desempleados en los 21 municipios, entre ellos los previstos en los planes de inversiones que tramita la Consejería de Cooperación Institucional del Cabildo.

«Los cabildos tienen que intervenir decisivamente en este proceso para que esa obra pública se pueda llevar a cabo. No es fácil que los ayuntamientos puedan hacerlo», dijo el presidente de la corporación insular, que explicó que sólo la capital aspira a una inversión de 66 millones de euros. Los proyectos a financiar tendrán un importe máximo de cinco millones de euros, detalló.

DEUDA PÚBLICA. El presidente del Cabildo también adelantó ayer que el gobierno insular pretende acudir en 2009 el endeudamiento financiero para financiar parcialmente el capítulo de inversiones, una opción que gana enteros con la previsible bajada de los tipos de interés.

Esta alternativa es una reacción al hecho de que la emisión de deuda pública del Cabildo de 2008 no haya sido cubierta más que en el 35% del importe que inicialmente se quería amortizar, más de 42 millones de euros. «Todo lo que no se ha cubierto como deuda pública lo tendrá que solventar el Cabildo acudiendo a sus propios remanentes y disminuyendo deuda», dijo Pérez, que agregó que «mi previsión es que si en 2009 los intereses bajan, y todo indica que será así, acudiremos al endeudamiento financiero, porque no vamos a bajar la guardia».



GRAN CANARIA

Las caravanas y los asaderos toman la Cumbre

Las principales zonas de acampada de la Isla registran un lleno absoluto en el puente

.siete islas



LANZAROTE

Arrecife amplía el cementerio a gran escala

Las obras, pagadas por el Plan E, entran en su fase final tras iniciarse en la primavera.

TENERIFE

El Sur lleva 15 años pidiendo un hospital público

La muerte de la niña Aitana ha evidenciado la necesidad de un hospital en el Sur

LA PALMA

El plan de Cumbre Vieja afecta a 3.000 fincas

La Comisión Territorial dio luz verde al proyecto de gestión del parque



FUERTEVENTURA

Las aguas fecales de La Oliva, a los tribunales

CC, Los Verdes y Acualia presentan varios recursos contra el concurso público

EL HIERRO

En marcha la línea directa por mar con Tenerife

Desde mañana, Armas une la capital con Los Cristianos en tres horas y media

LA GOMERA

Éxito de la feria comercial de San Sebastián

La calle Real recibió ayer a centenares de curiosos en busca del regalo perfecto

Estación hidroeléctrica de Chira y Soria. El Cabildo de Gran Canaria inicia el procedimiento para la creación de la central » Se calcula que aportará el 30% de la energía, más limpia y barata, que consume la Isla

ARRANCA LA CENTRAL SOSTENIBLE

El Cabildo de Gran Canaria iniciará misma semana el procedimiento para la creación de la central hidroeléctrica de Chira-Soria, que aportará el 30% de la energía que consume la Isla. La actuación constituirá una de las mayores iniciativas en Canarias para las políticas de desarrollo sostenible.

CANARIAS7 / LAS PALMAS DE GRAN CANARIA

El Consejo de Gobierno Insular del Cabildo de Gran Canaria iniciará esta semana los trámites para la disposición del territorio que requieren las futuras instalaciones e infraestructuras de la central hidroeléctrica de las presas principales de la Isla y que supondrá un salto extraordinario en la obtención de energías alternativas. Dicha actuación constituye una de las mayores iniciativas en el Archipiélago para las políticas de desarrollo sostenible.

El Consejo de Gobierno del Cabildo grancanario se propone iniciar el trámite del planeamiento actual del territorio al objeto de permitir la implantación de un sistema de aprovechamiento hidroeléctrico de bombeo reversible entre las presas de Chira y Soria y, con el suministro de una planta desaladora que se abastecería de energía eólica. El agua procedente de esta planta se usaría para suministrar el circuito hidráulico de abastecimiento cuando el volumen de agua en las presas no fuera suficiente y también para el abasto de la población.

Los principales elementos e infraestructuras que requiere el desarrollo de esta iniciativa incluyen tanto los elementos principales, en su mayoría subterráneos, como las infraestructuras asociadas que comparten las instalaciones.

El presidente del Cabildo, José Miguel Pérez, y los consejeros de Aguas, Demetrio Suárez, y de Política Territorial, Emilio Mayoral, recorrieron este fin de semana buena parte de las zonas por las que discurrirán los sistemas de aprovechamiento hidroeléctrico entre las presas de Gran Canaria y la conexión de las mismas a la planta desaladora.

José Miguel Pérez afirma que «es propósito de la corporación insular aprobar este mes en el consejo de gobierno el inicio de la modificación, por interés general, de las normas territoriales en vigor para remitirlo al Gobierno de Canarias con el fin de que pueda ser garantizado el suelo correspondiente para la construcción de las instalaciones». Asimismo, el presidente insular considera que se puede iniciar paralelamente la puesta en marcha de los instrumentos de gestión que desde el Cabildo se precisan para la realización del proyecto.

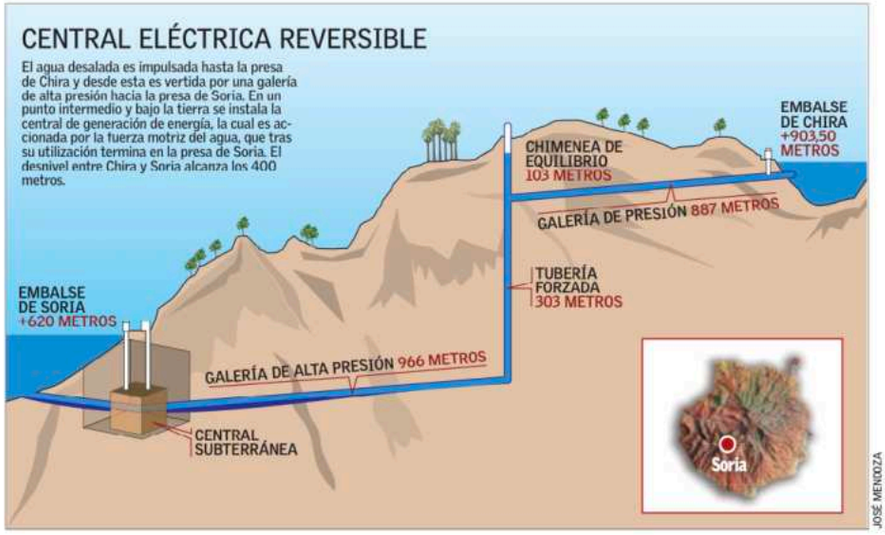

OBRA PÚBLICA. Las empresas Endesa y Red Eléctrica han mostrado su interés por el proyecto impulsado por el Cabildo de Gran Canaria. Un acuerdo con el Gobierno regional facilitará la instalación de estaciones de bombeo.

La mayor parte de estas instalaciones se ubicarán en suelo protegido, pero desde la corporación insular aseguran que el impacto medioambiental será mínimo. Las presas ya existen, por lo que el único escollo lo constituye el trazado de las



RECORRIDO POR LA ZONA

El presidente del Cabildo de Gran Canaria, José Miguel Pérez, y los consejeros de Política Territorial, Emilio Mayoral, y de Aguas, Demetrio Suárez, recorrieron este fin de semana buena parte de las zonas por las que discurrirán los sistemas de aprovechamiento hidroeléctrico entre las presas de Gran Canaria y la conexión de las mismas a la planta desaladora.

beo y la desaladora de aguda de mar, que irá en la costa.

El propio Emilio Mayoral ha defendido en anteriores ocasiones el interés general de este proyecto, condición que supondría el apoyo del Gobierno de Canarias y agilizar la modificación del planeamiento en los espacios naturales protegidos de Pilancones y Parque Natural del Roque Nublo.

Desde el Cabildo de Gran Canaria se ha planteado el proyecto como un concesión de obra pública, por lo que serán los operadores los que construyan la central eléctrica. El presupuesto de la instalación se estima en 120 millones de euros.

Pero todavía falta para que todo esto sea una realidad. Se estima que la estación hidroeléctrica estará operativa dentro de ocho años. Según los expertos, podría funcionar un 50% del tiempo bombeando agua de Soria a Chira y el resto produciendo energía de Chira a Soria, lo que abarataría el coste de la energía

Gran Canaria

PLENO DE LA CORPORACIÓN INSULAR

El Cabildo da luz verde a la planta de energía hidroeléctrica entre las presas de Chira, Las Niñas y Soria

■ Dos saltos de agua generarán el 25% de la energía que se consume en la Isla

■ La empresa concesionaria tendrá que realizar una inversión de 200 millones

Jesús Montesdeoca
LAS PALMAS DE GRAN CANARIA

El pleno del Cabildo de Gran Canaria dio ayer luz verde a la creación del complejo hidroeléctrico entre las presas de Chira, Las Niñas y Soria, que permitirá la generación del 25% de la energía eléctrica que se consume en la isla y que necesitará una inversión superior a los 200 millones de euros.

El primer paso, aprobado con la unanimidad de todos los grupos políticos del Cabildo, es solicitar al Gobierno de Canarias la suspensión de los cuatro planes de ordenación que se ven afectados por el trazado de las tuberías de agua que unirán las tres presas de la cumbre con una estación desaladora en la localidad de Arguineguín, así como por las líneas de alta tensión que llevarán la energía eléctrica a la red general.

El proyecto, según explicaron el presidente de la corporación, José Miguel Pérez, y el consejero de Política Territorial, Emilio Mayoral, consiste en utilizar los saltos de agua desde los embalses de Chira y Las Niñas hacia la presa de Soria para construir dos sistemas hidroeléctricos, que entrarán en funcionamiento en un plazo de tres o cuatro años y generará una energía máxima almacenable de 4,7 gigavatios/hora.

Para garantizar el funcionamiento de la planta en periodos de sequía, se bombeará agua desalada desde Arguineguín a las presas de Chira y Las Niñas, para lo cual se utilizará la energía eólica sobrante. Esa agua se utilizará después para el consumo humano y el regadío.

LIMPIA. Pérez resaltó que este proyecto "es la mayor contribución de Gran Canaria a los problemas medioambientales, porque permitirá que un 25% de la energía que se consuma en la isla sea limpia, además de asegurar el suministro en el caso de que fallen los otros sistemas de producción". La propuesta se remite ahora al Gobierno de Canarias, que se ha comprometido a aprobarla en un plazo máximo de dos meses, por lo que a lo largo del próximo año se podrá sacar el concurso y adjudicar el proyecto.

El presidente del Cabildo calculó que la obra se podrá realizar "en un plazo de tres o cuatro años" y sin ningún coste para las arcas públicas, pues consideró que todas las empresas que generan energía en España optarán a esa concesión.



Zonas de taxis compartidos

El pleno del Cabildo aprobó sendos convenios de colaboración entre la corporación insular y los ayuntamientos de Gáldar y Santa María de Guía, por un lado; y con los ayuntamientos de Santa Brígida, Teror, Vega de San Mateo, Valleseco, Tejeda y Artenara, por otro, para el establecimiento de una zona de uso compartido de transporte discrecional de taxis en esos municipios.

Según explicó el vicepresidente y consejero de Desarrollo Económico y Transportes, Román Rodríguez, esto supone que un taxi de Santa Brígida podrá realizar una carrera en la Vega de San Mateo o en cualquiera de los municipios que firmarán el convenio en la zona denominada del Centro, Medianías y Cumbre, con horario y calendario libre. En Gáldar y Guía será sólo los fines de semana. | J.M.N.

El PP usa la polémica del 'cancaneo' para criticar la gestión de las Dunas

■ El consejero de Medio Ambiente alega que la situación es irreal y defiende los proyectos

J.M.N.
LAS PALMAS DE GRAN CANARIA

El grupo de gobierno del Cabildo y la oposición del PP se enfrentaron ayer por la situación de la Reserva Natural Especial de las Dunas de Maspalomas, en un debate en el que la portavoz popular, Carmen Guerra, volvió a recordar los reportajes de televisión en los programas *Arena Mix* y *La Noria*, en los que aparecían imágenes del denominado *cancaneo* (relaciones entre homosexuales) en el interior de este paraje natural.

Tal como ocurrió en plenos anteriores, en los que el grupo de gobierno reprochó a Guerra que insista en dar más publicidad a esos programas sensacionalistas, el consejero de Medio Ambiente, Juan Salvador León, contestó a la portavoz del PP que esas imágenes no responden a la realidad diaria de las Dunas de Maspalomas.

Frente a las críticas de Guerra, que acusó a León de "dejación de sus funciones" y de retrasar de forma intencionada la reunión de la Junta Rectora de la Reserva, el consejero de Medio Ambiente aseguró que su departamento ya ha realizado las obras y campañas de limpieza que se acordaron por dicho órgano.

Respecto a la limpieza, señaló que una cuadrilla de 17 trabajadores ha actuado en los últimos cuatro meses en las Dunas y sus alrededores, un tiempo en el que se han retirado 60 metros cúbicos de material vegetal (restos del palmeral) y 100.000 kilos de basura. También se ha repoblado la zona con 150 tarajales y otras especies.

Los alcaldes culpan a tres municipios de los 80 millones sin gastar

J. Montesdeoca
LAS PALMAS DE GRAN CANARIA

Los 21 alcaldes de Gran Canaria exigirán mañana al Cabildo que no suprima los planes de cooperación y que no culpe a todos los ayuntamientos del retraso en la ejecución de los 80 millones de euros que permanecen en cuentas bancarias, pues la práctica totalidad de los proyectos que no se han desarrollado a tiempo corresponden a sólo tres municipios: Las Palmas de Gran Canaria, Telde y San Bartolomé de Tirajana.

Los alcaldes grancanarios se reunieron el pasado viernes y acordaron, por unanimidad, reclamar el mantenimiento de los planes de cooperación, aunque aceptan una rebaja en una cantidad similar al recorte en los presupuestos del Cabildo para el próximo año. Para ello, nombraron una comisión de cuatro ediles en la que estan representadas las principales


Luis Ibarra. | LUIS D. P.

fuerzas políticas: Juan Díaz (PSOE), Lucas Bravo de Laguna (PP), Antonio Morales (NC) y Fernando Bañolas (CC).

Esta comisión se reúne mañana miércoles con el presidente de la corporación, José Miguel Pérez, y con los consejero de Hacienda, Luis Ibarra, y de Cooperación Institucional, Carmelo Ramírez, a los plantearán una fórmula que permita mantener esas ayudas a pesar de la crisis financiera que atraviesa el Cabildo.

Tanto Lucas Bravo de Laguna (Santa Brígida) como Antonio Morales (Agüimes) mostraron ayer su rechazo a que el Cabildo achaque a todos los ayuntamientos el retraso el retraso en la ejecución de los planes, lo que ha impedido gastar 80 millones de euros.

Lucas Bravo de Laguna aseguró que su municipio y otros de las medianías han gastado todo el dinero, por lo que pidió a Ibarra que diga quienes son los que no cumplen. Por su parte, Antonio Morales se mostró "indignado" ante la generalización y señaló que "no se puede sembrar la sospecha sobre todos los ayuntamientos".

DOMINGO 28 FEBRERO 2010. CANARIAS 7. PAG 52

Gran Canaria

INSULARIO

Gáldar. Iniciadas las obras de renovación de la tubería entre Gáldar y Sardina, en el tramo de la calle Coruña. **Arucas.** El Ayuntamiento y la Fundación Canaria Lidia García firmaron un convenio para realizar un curso de iniciación de senderismo.

Centrales hidroeléctricas. El proyecto del Cabildo en las presas de Las Niñas, Chira y Soria sería capaz de generar la mitad del consumo máximo de la Isla » Los excedentes de energías limpias impulsarían el agua

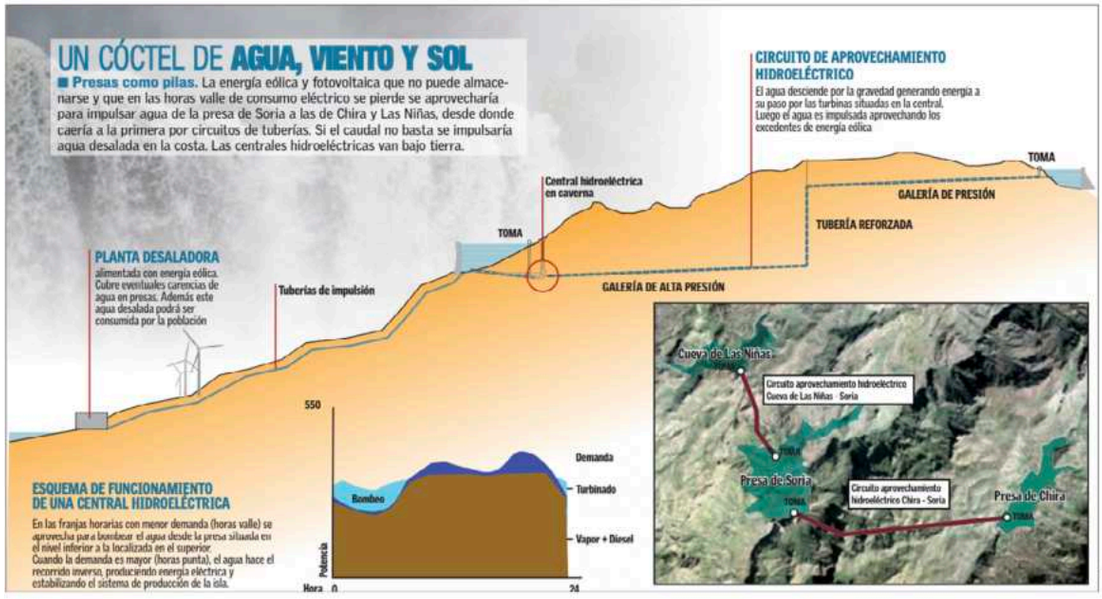

Energía eólica en forma de agua

La cuadratura del círculo. Generar energía limpia acumulando la eólica en forma de agua. Y a lo grande. Ese es el objetivo del Cabildo con las dos centrales hidroeléctricas que proyecta entre las presas de Chira y Las Niñas y la de Soria. La caída del agua sería capaz de generar la mitad del consumo máximo de la Isla.

JESÚS QUESADA / LAS PALMAS DE GRAN CANARIA

No es sólo que a pleno rendimiento tendrían una potencia de hasta 300 megawatios, la mitad del pico máximo de consumo que se produce en la Isla en torno a las 20.00-20.30 horas. Es que también permitirían aprovechar los excedentes de energía eólica que de noche se pierden, al caer la demanda, almacenándolos en forma de energía potencial del agua. Y, además, con este coloso subterráneo de guardaespaldas, las centrales térmicas de Juan Grande y Jinámar podrían regularizar más su generación.

El aprovechamiento hidroeléctrico busca tanto satisfacer la demanda energética en horas pico como almacenarla en horas valle, reduciendo el riesgo de apagones y la dependencia de combustibles fósiles para producir energía. Para ello los excedentes de energía eólica y fotovoltaica en horas de bajo consumo, en particular de noche y los fines de semana, se incorporan al sistema energético al utilizarse para bombear a las presas de Chira y Las Niñas o para desalar cuando el volumen de caudal almacenado no fuera suficiente para hacer funcionar el circuito y para el abasto público.

Finalmente, el dueño de las presas ha optado por hacer dos centrales subterráneas para generar energía con los saltos entubados de agua desde las presas de Chira y Cueva de Las Niñas hacia la de Soria, el embalse de más capacidad de la Isla (casi 33 millones de metros cúbicos) nunca llenado. Cada central tendría una capacidad máxima de producción de 150 megawatios y la energía que se podría almacenar en las presas desde las que caería el agua, gracias a energías alternativas, es de 2,5 gigawatios a la hora. Son dos megabaterías de energía eólica inyectables al sistema mediante su aprovechamiento hidroeléctrico. El agua caería cuando la demanda eléctrica aumente. El resto del día se aprovecharía energía alternativa para elevarla o desalarla y almacenar energía potencial.

CAVERNAS. Las centrales serán dos cavernas, de 48 metros de largo, 14 de alto y 33 de ancho, con accesos a través de pozos. En cada una habrá tres grupos reversibles con turbina-bomba tipo Francis de eje vertical y la planta de alternadores. El agua de las presas superiores se hará caer por una serie de tuberías reforzadas y galerías de presión dispuestas en pozo antes de repartirse hacia los grupos de generación. Y casi todo

GENERACIÓN

PENDIENTES DE LA AYUDA

El Gobierno canario está negociando con el Ministerio de Industria el establecimiento de una tarifa por la generación de energía hidroeléctrica en las Islas, posibilidad no recogida en la legislación actual, que sí subvenciona la producción eólica y fotovoltaica. De hecho hoy la ayuda para la eólica es de 72 céntimos por kilovatio/hora y la de la fotovoltaica de 22 céntimos. La modificación legal necesaria está aún a expensas del previo informe preceptivo por parte de la Comisión Nacional de la Energía, que está en elaboración, según informa el director general de Energía del Ejecutivo regional, Adrián

DOS SALTOS ENTUBADOS PARA IMPULSAR LA AUTOSUFICIENCIA

Potencia. Cada central tendría una capacidad máxima de 150 megawatios a la hora y juntas podrían garantizar el 50% de la demanda máxima que se registra en la Isla. La energía almacenable en las presas de Chira y Las Niñas, en forma de agua preparada para caer, es de 2,35 GWh en cada caso.

Presupuesto. La creación de las dos centrales hidroeléctricas subterráneas, la desaladora, las estaciones de bombeo, los depósitos de impulsión y la instalación de las tuberías de canalización tiene un presupuesto estimado de 200 millones de euros.

Plazos. Una vez realizados los proyectos de obra definitivos, la construcción y la puesta en funcionamiento de las dos centrales hidroeléctricas previstas tardaría unos cuatro años.

Empleo. En la fase de construcción se estima un máximo de 500 trabajadores en las obras y en la de explotación más de 50 puestos de trabajo directo, la mayoría de ellos de personal especializado y alta-

Desaladora. Para la ubicación de la potabilizadora se contemplan dos alternativas, una la sitúa en la playa del Perchel y la otra en la bahía de Santa Águeda.

Bombeo. Las dos estaciones de bombeo previstas tendrán un depósito de 500 metros cúbicos de capacidad para impulsar el agua desalada hacia la presa de Soria. Una se sitúa junto a la desaladora y otra en el núcleo de Cercados de Espino.

Planeamiento. El planeamiento vigente no ampara el proyecto, por lo que el Cabildo ha pedido al Gobierno canario que suspenda las normas del Plan Insular de Ordenación, Plan Rector de Uso y Gestión del Parque Rural del Nublo, Plan General de Ordenación de San Bartolomé de Tirajana y Normas Subsidiarias de Mogán que impiden implantar las centrales. El posible sí de la Cotmac se espera que tenga lugar en el mes de mayo.

Tuberías. El agua tratada en la desaladora se impulsará hasta las presas a través de dos tramos de tubería de acero de 12 y 6 kilóme-

MARTES 30 MARZO 2010. CANARIAS 7. PAG 18

Gran Canaria INSULARIO

Mogán. El Ayuntamiento aprueba el protocolo de seguridad para la protección de las víctimas de la violencia de género. **La Aldea.** Nueva Canarias se suma a la solicitud de ampliación de la oferta formativa en el municipio aprobada en el pleno.



C7

La Cotmac da vía libre a la central hidroeléctrica de Chira

FACULTA AL CABILDO PARA DESARROLLAR EL PLANEAMIENTO DEL SALTO DE AGUA

El Cabildo de Gran Canaria tiene vía libre para crear la central hidroeléctrica de Chira. Con este fin, la Comisión de Ordenación Territorial y Medio Ambiente de Canarias (Cotmac) suspendió ayer el Plan Insular (PIO) y los planeamientos de Mogán y San Bartolomé de Tirajana en el área de la obra.

GABRIEL SUÁREZ / MASPALOMAS

La Comisión de Ordenación Territorial y Medio Ambiente de Canarias aprobó ayer con el voto favorable y unánime de todos sus miembros, aceptar la propuesta del Cabildo de Gran Canaria y suspender desde el Plan Insular de Ordenación de Gran Canaria (PIO), hasta el Plan General de Ordenación (PGO) de San Bartolomé de Tirajana, las Normas Subsidiarias Municipales (NN.SS) de Mogán y el Plan Rector de Uso y Gestión del Parque Rural del Nublo en todos aquellos ámbitos que se verán afectados por la construcción y demás instalaciones de la central hidroeléctrica de Chira.

Según el consejero de Política Territorial del Cabildo de Gran Canaria, Emilio Mayoral, con el acuerdo de la Cotmac desaparecen los impedimentos en los planeamientos insular, municipal y de espacios naturales y queda el camino despejado, desde el punto vista del ordenamiento territorial, para desarrollar un proyecto «que será algo espectacular».

No obstante, aún queda pendiente de aprobar el denominado, Plan de Corredores Eléctricos de Gran Canaria, que si bien es complementario al desarrollo del salto energético de Chira, «no será obstáculo para trabajar ya en lo que es la fórmula para sacar a concurso la ejecución de la central hidroeléctrica».

Respecto a la adjudicación de la potencia, aclaró que corresponde al Ministerio de Industria, mientras que la autorización para la explotación de las presas es competencia del Cabildo de Gran Canaria.

Emilio Mayoral adelantó que para finales de septiembre o comienzos de octubre estarán en condiciones de poner en marcha tanto el concurso de ejecución como todo lo referido a la concesión de las instalaciones de las presas y adjudicación de potencia.

El consejero insular de Política Territorial está de acuerdo con quienes aseguran que se trata de un proyecto «bandera» que marcará un antes y un después en la generación de energía en Gran Canaria «porque va a poner a la isla a la vanguardia de todo lo que signifique producción energética sostenible y renovable».

«Creo que con esto, más la producción de energía eólica y fotovoltaica prevista para los próximos años, podemos conseguir que la mitad de la energía que se consuma en Gran Canaria provenga de energías renovables, lo cual es sin duda un salto cualitativo de primer orden que nos coloca a la vanguardia nacional», señaló Mayoral.

El salto hidroeléctrico de Chira, indicó, está previsto que produzca del 25% al 30% de la energía que se consume en la isla, por lo que su construcción, dijo, «marcará un antes y un después en la producción de energía eléctrica».

La central contiene como elementos principales un circuito de alta presión, la central propiamente dicha, un circuito de baja presión y evacuación de energía.

En cuanto a la central, será subterránea y se ubicará en un caverna, y sus dimensiones son de 48 metros de largo por 14 metros de alto y 33 metros de ancho. Tendrá tres grupos reversibles con turbina-bomba.

DESALADORA EN SANTA ÁGUEDA

La infraestructura prevé una línea de transporte de alta tensión de 220 kilovatios, desde Soria hasta Santa Águeda, una planta desaladora y estaciones de bombeo para elevar el agua desalada de mar hasta Chira para compensar la eventual carencia de caudal en las presas. Se prevé que estas estaciones funcionen con energía eólica.

CONTARÁ CON TRES GRUPOS DE 50 MEGAVATIOS



Cota. Con una diferencia de cota de 400 metros, las presas de Chira y Soria conformarán la central hidroeléctrica reversible mediante la inclusión de tres grupos de 50 megavatios, los cuales, con una combinación adecuada –dos producirán energía y otro bombeará– podrán servir para equilibrar la curva de demanda energética de Gran Canaria.

Estaciones de bombeo. Se prevé además la disposición de dos estaciones de bombeo con un depósito intermedio de 500 metros cúbicos de capacidad, que impulsarán agua desalada desde Santa Águeda (Arguineguín), hasta la presa de Soria. Una de las estaciones se situará junto a la planta desaladora y otra en el núcleo de Cercados de Espino.

Circuito de alta presión. Nace al margen de la presa de Chira, es circular y hormigón, y después de un pequeño tra-

246 nuevos contratados para el proyecto 'Pueblos limpios'

» El Cabildo y el Servicio Canario de Empleo colaboran

EUROPA PRESS / LAS PALMAS DE GRAN CANARIA

El Cabildo de Gran Canaria ha contratado esta semana a 246 nuevos trabajadores para el proyecto denominado *Pueblos limpios*, cofinanciado por el gobierno insular y el Servicio Canario de Empleo (SCE). Este proyecto tiene una duración de seis meses y cuenta con un presupuesto total de 1.973.055,28 euros, según informó el Cabildo en nota de prensa.

El programa está centrado en los tratamientos selvícolas en áreas rurales, caminos y carreteras, además de obras de mejora en albergues, aulas de la naturaleza, recreativas, acampadas, fincas públicas, mejora paisajística de la isla, así como de la oferta turística interior y exterior de cada uno de los pueblos de Gran Canaria, aplicando técnicas de limpieza y adecentamiento.

El consistorio de Valsequillo debe readmitir a 4 empleados

» El ayuntamiento los despidió para ajustar sus cuentas

JOSÉ MARÍA SUÁREZ / VALSEQUILLO

El Juzgado de lo Social número 7 de la capital grancanaria ha dictaminado que el Ayuntamiento de Valsequillo debe readmitir a los cuatro empleados municipales despedidos o a indemnizarles. Así lo refleja el partido en la oposición ASBA en un comunicado público.

La nota explica que la sentencia emitida recoge que el consistorio debe readmitir a los trabajadores «en las mismas condiciones que regían con anterioridad al despido, o bien les indemnice con la suma de más de 212.000 euros». Además, «se debe añadir la cantidad que resulte de los costes salariales de los trabajadores despedidos desde la fecha del despido hasta la emisión de la sentencia en concepto de salarios de tramitación. Estos salarios suponen un coste de 60.000 eu-

MIÉRCOLES 28 ABRIL 2010. CANARIAS 7. PAG 22
Gran Canaria INSULARIO

Agaete. La Concejalía de Juventud organiza para el 3 de mayo de 2010 el Día de la Cruz, con la exposición de varias cruces de 2 metros. **Mogán.** La obra de rehabilitación de todo el barranco de Puerto Rico se prevé licitar antes de final de año.

Madrid quitará trabas a la central hidroeléctrica de Chira y Soria

» EL PRESIDENTE DEL CABILDO CONFÍA EN QUE ENTRE EN FUNCIONAMIENTO EN 2015

El ministerio de Industria se comprometió ayer a agilizar al máximo la puesta en marcha de la central hidroeléctrica de Chira y Soria, incluso si es necesario algún cambio legislativo. El presidente del Cabildo, José Miguel Pérez, asume la «enorme dificultad» del proyecto pero confía que pueda empezar a funcionar en 2015.

LORETO GUTIÉRREZ / MADRID

El Estado y Canarias «comparten plenamente» la voluntad de solventar con la máxima celeridad todas las trabas administrativas que puedan frenar el proyecto pionero de aprovechamiento del desnivel natural del terreno para crear un sistema eléctrico reversible.

Tras mantener una reunión de más de dos horas con el secretario de Estado de Energía, Pedro Marín, Pérez recordó que no existe ningún precedente similar en España, por lo que el proyecto conlleva una considerable complejidad técnica para su materialización física y también para el establecimiento de las retribuciones y tarifas. «Puede darse la circunstancia de que haya que realizar alguna modificación en la actual legislación», señaló el presidente del Cabildo, «y eso conlleva unos plazos, pero como el acuerdo entre Administraciones es total, no habrá problemas».

De momento, el Ministerio de Industria está pendiente de que los informes jurídicos aclaren si es necesario o no reformar la ley eléctrica. En caso afirmativo, el compromiso es impulsar el trámite parlamentario de la reforma con la máxima celeridad.

«A partir de ahí, ya se podría continuar con la hoja de ruta», señaló Pérez. Sobre el papel está previsto que el proyecto hidroeléctrico –incluido en el Plan Canarias aprobado por el Gobierno de Zapatero– esté concluido dentro de cinco años, aunque el cumplimiento de los plazos iniciales está condicionado a que se pueda mantener el ritmo de los trabajos. «Es difícil porque siempre podemos encontrar complicaciones técnicas, pero es posible», aseguró Pérez, «y seguimos trabajando con la idea de que entre en funcionamiento en el año 2015», añadió. El presidente del Cabildo destacó que el proyecto de la central contempla «tres operaciones en una»: obtención de agua desalada mediante energía eólica, sistema de bombeo a las presas y salto hidráulico para su aprovechamiento eléctrico.

«Es un proyecto estrella», señaló, «se trata de una operación pionera, porque es la primera vez que se acomete una obra de este tipo y es muy ilusionante que



C7

En Madrid. *Pérez (izquierda), Carolina Darias (derecha) y Emilio Mayoral (a su lado), ayer en el Ministerio de Industria.*

EL PROYECTO

EL 25% DEL CONSUMO

El soporte de las infraestructuras para el almacenamiento de agua, las presas de Soria y Chira, ya están construidas y además se encuentran a distintas cotas, lo que permitirá el aprovechamiento del desnivel para la producción de energía eléctrica. El presidente del Cabildo destacó que cuando esté en marcha, la nueva central favorecerá la seguridad del sistema eléctrico de la isla. La previsión es que produzca por encima del 25% del consumo energético de Gran Canaria. «Es un salto espectacular», aseguró. Como paso previo, el Cabildo ya ha desafectado el terreno necesario para la instalación de la central y habilitado el espacio para el salto hidráulico y para la colocación de las instala-

ENERGÍA LIMPIA CON LA FUERZA DEL AGUA

■ **De salto en salto.** La central hidroeléctrica de Gran Canaria es un macroproyecto para la producción de energía limpia mediante el aprovechamiento de saltos de agua entubados entre las presas de Chira y Soria. La energía se procesará en dos plantas subterráneas, cada una con una capacidad máxima de producción de 150 megavatios, situadas en dos cavernas de casi 50 metros de largo, 28 de ancho y 14 metros de altura, a las que se accederá a través de pozos. Incluye una planta desaladora en la costa desde la que se podrá bombear agua a los embalses cuando el caudal almacenado sea insuficiente para hacer funcionar el circuito o para el abastecimiento público, a través de dos tramos de tubería de acero de 12 y 6 kilómetros de longitud. Para la ubicación de la desaladora se barajan las alternativas de la playa del Perchel o la bahía de Santa Águeda. Habrá dos estaciones de bombeo para impulsar el agua desalada hacia la presa de Soria, de 500 metros cúbicos de capacidad. Una se ubicará junto a la desaladora y la segunda en Cercados de Espino. El presupuesto total estimado para la construcción de las dos plantas hidroeléctricas, la planta desaladora, las tuberías de canalización y las instalaciones de bombeo alcanza los 200 millones de euros. Se prevé que las obras generen unos 500 puestos de trabajo. Una vez en funcionamiento, para su explotación se requiere una plantilla de 50 personas, altamente cualificadas.



ERARDO MONTESDEOCA

La alcaldesa aprueba El Corte Inglés en Meloneras

» Afirma que es una manera de dinamizar el Sur

GABRIEL SUÁREZ / MASPALOMAS

■ La alcaldesa de San Bartolomé de Tirajana, Mari Pino Torres, manifestó ayer que comparte la decisión del Gobierno de Canarias de aplicar la Ley de Medidas Urgentes, que suprime las plazas hoteleras de la parcela 28 de Meloneras 2A para permitir una gran superficie comercial como El Corte Inglés. «Como Ayuntamiento estamos satisfechos con esta decisión, porque es una manera de dinamizar la economía y captar inversiones», indicó.

Torres desmintió que el Consistorio hubiese perdido 6 millones de euros. «No se ha perdido nada, porque nunca tuvimos nada», remarcó tras señalar que el cambio de uso aportará beneficios económicos y que el Ayuntamiento no renuncia a su propuesta de gran superficie en el Mercado Municipal.

Costas hará la nueva avenida de la playa en La Aldea

» El trazado actual se lo llevó el mar en dos ocasiones

G. S. / LA ALDEA

■ El alcalde de La Aldea de San Nicolás, Tomás Pérez, ha obtenido el compromiso de la Demarcación de Costas de Canarias para reparar, con cargo a los presupuestos del Estado, la avenida de la playa, actualmente impracticable en un tramo que fue destrozado por el temporal.

Pérez señaló que el jefe del organismo, José Miguel Pintado, tenía previsto elevar a Madrid una propuesta de actuación y presentar una avance del proyecto durante la primera semana de mayo.

La avenida fue horadada por el fuerte oleaje en dos ocasiones, recordó el alcalde, reconociendo que el trazado del paso marítimo no ha sido el más acertado, y que por lo tanto «se impone un cambio en el mismo, posiblemente reubicando parte de la mis-

14 GRAN CANARIA Jueves, 29 de julio de 2010 LA PROVINCIA/DIARIO DE LAS PALMAS

PLAN ELÉCTRICO DE GRAN CANARIA

El Gobierno aprueba el plan que da luz verde a la central hidroeléctrica de Chira

■ La Cotmac establece también varias alternativas para los corredores de redes eléctricas en la Isla

■ El documento será definitivo antes de acabar el año y de obligado cumplimiento por los municipios

Rubén Reja
LAS PALMAS DE GRAN CANARIA

Un sistema eléctrico más conectado y seguro para Gran Canaria. Éste es el objetivo que persiguen los operadores eléctricos y el Gobierno de Canarias, y que desde ayer está más cerca gracias a la aprobación por parte de la Comisión de Urbanismo y Medio Ambiente de Canarias (Cotmac) de la memoria ambiental y del informe de sostenibilidad del Plan Territorial de Energía Eléctrica de Gran Canaria. Un documento que debe pasar aún por información pública antes de su aprobación definitiva, y que recoge diferentes alternativas para definir los corredores por donde pasarán las líneas eléctricas y la futura ubicación de las centrales eléctricas en la Isla, entre ellas la hidroeléctrica de Chira. El plan, que estará definitivamente aprobado a final de 2010, tendrá carácter vinculante para los planes de ordenación municipales.

Este Plan ayudará a desbloquear las inversiones del sector ante la reticencia de los municipios, que se oponen al despliegue de redes eléctricas, pero "que son fundamentales para garantizar la calidad del suministro y reforzar la red actual", explicó ayer el consejero de Política Territorial del Cabildo de Gran Canaria, Emilio Mayoral. Entre las obras a desarrollar destaca la central hidroeléctrica entre Chira y Soria, un proyecto que se presentó hace cuatro años al Gobierno por parte de Unelco-Endesa.

A su vez, Mayoral sostiene que en el plazo de medio año este documento "tendrá un carácter vinculante sobre el resto de planes de ordenación municipales" que acabará con la frontal oposición de muchos ayuntamientos a albergar en sus territorios nuevos tendidos. Una pretensión que, de hecho, pidieron el martes los responsables de Red Eléctrica de España (REE), que son los supervisores del transporte eléctrico en Canarias.

La memoria ambiental y el informe de sostenibilidad del Plan Territorial de Energía Eléctrica de Gran Canaria han contado con la opinión del sector en peso y de los técnicos de la Consejería de Industria para "definir con mejor precisión por dónde deben pasar las líneas eléctricas", continuó Mayoral.

ACTUACIONES. El consejero de Política Territorial destaca que al menos son una decena las actuaciones a realizar entre las que destaca el reforzamiento del anillo norte, la creación de un doble circuito entre las centrales de Tirajana y Jinámar o el levantamiento de más de una subestación como en Agaete. "Estamos ante un planeamiento en el que prima la eficiencia y que hace más fuerte y menos vulnerable el sistema eléctrico", aseguró Mayoral.

Por su parte, el director territorial de Unelco-Endesa en Canarias, Pablo Casado, aseguró ayer tras conocer la aprobación del Plan Territorial Especial de Energía Eléctrica de Gran Canaria que "con este documento se abre un paso firme para el desarrollo de infraestructuras que son fundamentales para el sostenimiento energético de la Isla". En este punto, el responsable de Unelco-Endesa adelantó que una de las posibilidades que se presentan es la de establecer la planta hidroeléctrica en Chira-Soria, "una estación que sería muy beneficiosa para Gran Canaria y que multiplicará la generación eléctrica y aumentará la actual capacidad de almacenamiento energético".

De hecho, recordó Casado, "estamos hablando de un proyecto hidroeléctrico que ya presentamos en su día a la Consejería de Industria del Gobierno de Canarias y que ha estado aparcado más de cinco años".



Vista aérea de la presa de Chira. | LA PROVINCIA / DLP

4 PREGUNTAS...

PABLO CASADO

Director de Unelco-Endesa en Canarias



"Este plan es una gran noticia para Gran Canaria"

R. Reja

1 ¿Qué le parece la aprobación por parte de la Cotmac de la memoria ambiental del Plan Territorial Especial de Energía Eléctrica de Gran Canaria?
Creo que estamos ante una medida que todo el sector espera desde hace tiempo. El Plan Territorial Especial de Energía Eléctrica de Gran Canaria es una gran noticia y aunque le queda aún por pasar por una fase de información pública antes de su aprobación definitiva, abrirá paso al desarrollo de infraestructuras que son necesarias para el futuro eléctrico de Gran Canaria.

2 ¿Qué proyectos se podrán beneficiar con este Plan?
Hablamos de todas los proyectos en infraestructuras, tanto en generación, que depende de nosotros, como en la red de transporte, que ahora le corresponde a Red Eléctrica de España (REE).

3 ¿A qué proyectos se refiere y qué puede realizar Unelco-Endesa?
Bueno, se trata, por ejemplo, de la central hidroeléctrica Chira-Soria, que sería muy beneficiosa para Gran Canaria.

4 Una obra que correría a cargo de su compañía...
Aún es pronto para ver qué va a ocurrir en Gran Canaria. Sí le digo que en Unelco-Endesa estamos expectantes y dispuestos a invertir lo antes posible con el objetivo de incrementar la calidad de la generación eléctrica en toda Canarias.



LA PROVINCIA/DIARIO DE LAS PALMAS Miércoles, 5 de enero de 2011

Gran Canaria

INFRAESTRUCTURAS ELÉCTRICAS

El Cabildo prevé que la hidroeléctrica Chira-Soria se ponga en marcha en 2017

■ Las obras de la central, el proyecto más relevante en la isla según Pérez, se iniciarían en 2012 después de pasar todos los trámites ■ La adjudicataria deberá asumir la planta y una desaladora en Arguineguín

M. Pino Pérez
LAS PALMAS DE GRAN CANARIA

El Cabildo de Gran Canaria dio ayer el banderazo de salida a la construcción de una central hidroeléctrica entre las presas de Chira y Soria. El presidente de la corporación insular, José Miguel Pérez, señaló ayer que éste es el "proyecto más relevante que tiene por delante Gran Canaria" y aseguró que podrá estar concluido en 2017. Tras la publicación de las condiciones que regirán el concurso de la concesión de las aguas de Chira y Soria, presentadas ayer por el presidente de la corporación insular, el Cabildo fija un plazo de tres meses para recibir las ofertas de las distintas empresas, y seis meses después de adjudicar el proyecto se presentará la obra definitiva, con lo que no será hasta 2012 cuando se inicie la construcción de la planta hidroeléctrica, trabajos que se alargarán unos cuatro años.

La empresa que finalmente se haga cargo de este proyecto, que supone una inversión estimada de 200 millones de euros y podrá generar unos 300 empleos, está obligada además a construir una planta desaladora para garantizar el riego agrícola. Esta desaladora se ubicará en Arguineguín y llevará el agua hasta Chira. La adjudicataria del proyecto dispondrá de un plazo de tres años después de iniciar la explotación de la central para ejecutarla.

Pérez, que calificó el proyecto como una obra "golosa" desde el punto de vista de la rentabilidad y el negocio que puede generar, destacó que la central de Chira-Soria producirá energía limpia y garantizará el 25% del consumo eléctrico de toda la Isla, aportación que podrá llegar al 30% o 40% en horas punta. En este sentido, explicó que si toda la Isla consumiera en un momento el máximo instalado, que es de 620 megavatios, unos 150 megavatios saldrían de la nueva planta hidroeléctrica.

Pionera en España

Respecto a si la puesta en marcha de esta central supondría el cierre de plantas como la que Endesa tiene en Jinámar, el presidente del Cabildo dijo que la continuidad de dicha planta no depende de la corporación insular. No obstante, insistió en que se podrán llevar a cabo nuevas iniciativas como la de Chira-Soria en un futuro en Gran Canaria y dio por hecho que la Isla en unos años se habrá situado como "pionera en España" en cuanto al porcentaje de energía producida por medios limpios.

Recalcó Pérez que si en el siglo XX fue una "idea genial" la construcción de las presas en la Isla, en el siglo XXI se va redoblar el valor de la central hidroeléctrica, ya que se asegura el agua de riego para el campo y se obtiene energía limpia aprovechando el salto de 400 metros que existe entre Chira y Soria.

De otro lado, el presidente del Cabildo apuntó que se calcula que el adjudicatario de esa futura explotación deberá pagar un canon al Consejo Insular de Aguas que se prevé que oscile entre un máximo de 20 millones de euros anuales y un mínimo de ocho millones, ingresos que según destacó, pasarán a engrosar las arcas públicas. Las presas de Chira y Soria, propiedad del Cabildo la primera y de la comunidad La Lumbre la segunda, han sido valoradas en unos 80 millones de euros.

Si bien la construcción de la central hidroeléctrica es una pretensión que ha venido defendiendo el grupo eléctrico Endesa en los últimos cinco años, este proyecto también ha despertado el interés de Endesa y de Red Eléctrica de España (REE). A este respecto, el presidente del Cabildo de Gran Canaria evitó pronunciarse sobre los grupos inversores interesados en este proyecto y tan sólo dijo que habrá que esperar a que presenten sus ofertas para ver cuál es la mejor opción.

Con todo, el proyecto de Chira-Soria sería casi la réplica de la central que el grupo Endesa construyó entre Estangento y Sallente (Huesca-Lérida). Se trata de la primera central hidráulica de bombeo instalada en Cataluña con una potencia de 415 megavatios.

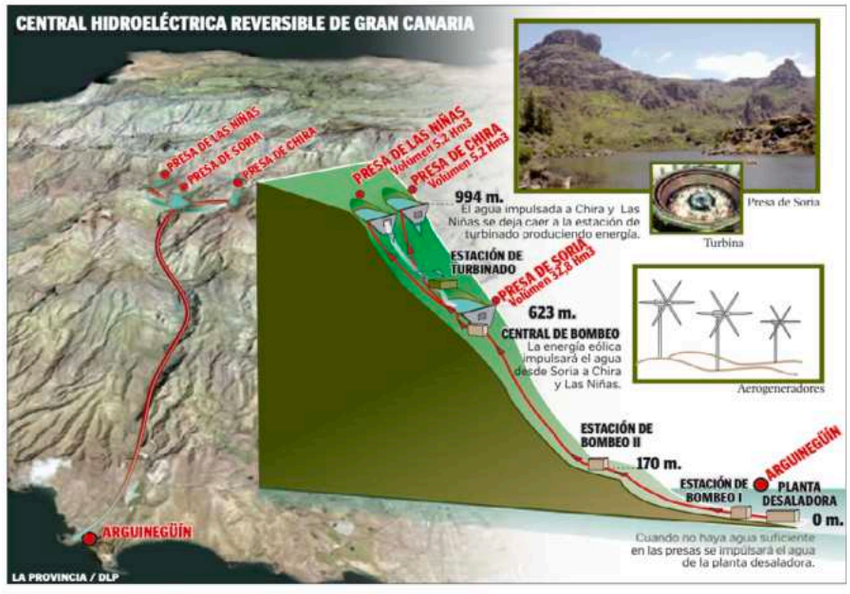



José Miguel Pérez y Demetrio Suárez, ayer, en la rueda de prensa. | QUESADA

Las cifras

25%
La central Chira-Soria generará el 25% de la energía eléctrica de la Isla y hasta el 40% en horas punta.

200
Unos 200 millones de euros costará la nueva planta y reportará al Cabildo de ocho a 20 millones anuales.

FORO LP Opine sobre esta información en www.laprovincia.es

Una concesión de 75 años

| Concesión. El plazo de la concesión de la explotación de las aguas de las presas de Chira y Soria será hasta un máximo de 75 años y los últimos veinticinco serían prorrogables a petición del adjudicatario del proyecto.

| Garantía. La empresa adjudicataria deberá depositar como garantía el 1% del importe de las obras, fijado en 200 millones de euros.

| Agua de riego. El concesionario está obligado en cinco años a tener embalsado en Soria un equivalente a cinco hectómetros cúbicos. Para riego y abastecimiento cada presa deberá tener un mínimo de 300.000 metros cúbicos.

| Pérdida de concesión. La suspensión de las obras por causas imputables al concesionario se sancionará con la pérdida de la concesión. También se sancionará la suspensión voluntaria del funcionamiento de la planta.

LA PROVINCIA/DIARIO DE LAS PALMAS Martes, 1 de febrero de 2011

LA RESACA DE LA BORRASCA LAS PRESAS

DATOS

Lluvia en Teror

Las precipitaciones han sido especialmente beneficiosas en el centro y las medianías de Gran Canaria, pues han sido constantes y moderadas, sin causar daños. En el casco de Teror cayeron 140 litros entre el sábado y ayer. En lo que va de año se ha superado la cifra de los 200 litros.

Reparto en la Isla

La lluvia del fin de semana fue especialmente violenta en la capital y en la costa de Gáldar, pero afectó prácticamente a toda la Isla. El Consejo Insular de Aguas recogió el siguiente *ranking*: Jardín Canario, Caideros de Teror, Montaña Alta de Guía, Lomo Aljorradero de San Mateo y Las Madres.

Zonas sin agua

Al contrario de lo que ocurrió con la primera borrasca, que afectó al sur de la Isla, durante el fin de semana no cayó una gota en el pluviómetro de la estación espacial de Maspalomas y cantidades poco apreciables en Mogán, en el casco de San Bartolomé de Tirajana o en La Aldea.



Obras en Sardina

El Ayuntamiento de Gáldar pidió ayer los permisos a la Dirección General de Costas para iniciar hoy mismo la reparación de la carretera del muelle de Sardina, cortada desde el domingo por un enorme socavón. La vía ya se arregló en 2009, pero no soportó la lluvia del fin de semana.

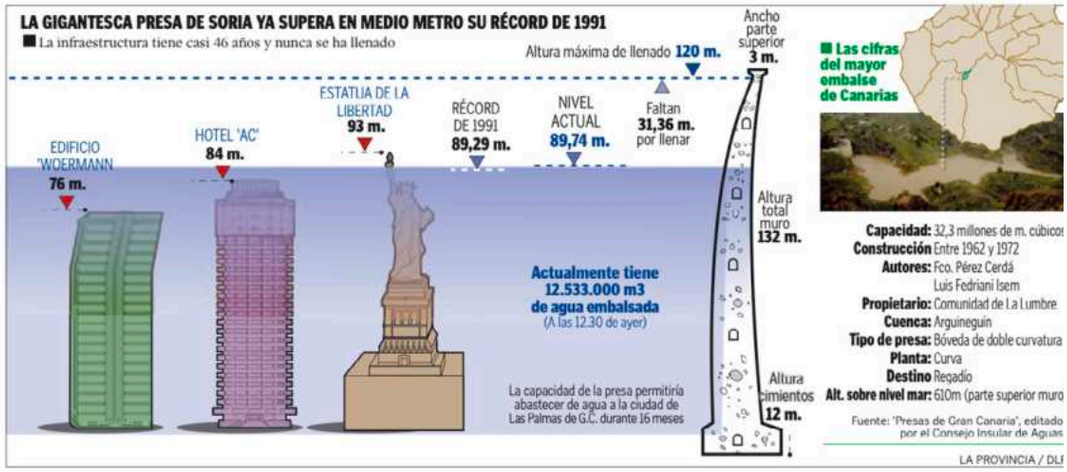

La presa de Soria rebasa en medio metro su récord histórico de 1991

El muro llegará a los 90 metros si se mantiene el ritmo de entrada de agua

Jesús Montesdeoca
LAS PALMAS DE GRAN CANARIA

Los habitantes de Soria y Barranquillo Andrés esperaron pacientemente durante veinte años y por fin pueden celebrar un nuevo récord. El muro de la presa alcanzó a mediodía del domingo los 89,29 metros del año 1991 y en la tarde de ayer ya superaba esa marca en medio metro. Al ritmo de entrada de agua, no se descarta que hoy mismo se llegue a la cota de los 90 metros, una cifra impensable al principio de este invierno.

Según las mediciones del Consejo Insular de Aguas de Gran Canaria, la presa subió en la mañana de ayer a un ritmo de dos centímetros por hora y recogió 37.000 metros cúbicos entre las 8.00 y las 12.00 horas. Eso equivale a más de 2.500 litros por segundo. A mediodía se le calculaba un volumen almacenado de 12.533.000 metros cúbicos, un 39 % de la capacidad total.

Los vecinos de Soria, y en general los de toda Gran Canaria, dicen que la presa "sólo se llenará el día del diluvio universal", pero desde ayer tienen la ilusión de un nuevo máximo histórico en los años venideros o incluso en las próximas semanas. Toda el agua que caiga a partir de ahora en las cuencas del sur irá a parar a Soria, ya que las presas de Chira y de Las Niñas han rebosado y vierten sus excedentes sobre ella.

Presas rebosantes

Y es que la fiesta en el barranco moganero no debe ocultar la alegría en el resto de los embalses. Diez de ellos se encuentran al máximo de capacidad. Además de Chira y Las Niñas, se han desbordado las presas de Ayagaures, La Gambuesa, Fataga, El Mulato, Siberio, El Parralillo, El Caidero de las Niñas y Chamoriscán.

Nunca ha habido tanta agua en Gran Canaria como ahora. Las siete presas del Cabildo están al 97 % de su capacidad y almacenan 10.190.370 metros cúbicos. Las pertenecientes a heredades de regantes o a particulares están al 54 %, con 33.252.000 metros cúbicos. Entre unas y otras embalsan 43,4 millones de metros cúbicos.





Una semana de lluvias. La cuenca del barranco de Arguineguín, donde se encuentra la presa de Soria, recibe agua desde el pasado 24 de enero, cuando entró una primera borrasca atlántica. Arriba, vista general de la presa. Abajo, la cascada. | JUAN CARLOS CASTRO



FORO LP Vea galería de imágenes en www.laprovincia.es

Las cifras

43,4

El agua embalsada en las presas de la Isla ascendía a mediodía de ayer a 43.486.700 metros cúbicos, una cifra nunca alcanzada en los registros históricos.

849.000

En la presa de Soria han entrado 849.000 metros cúbicos en la última semana, la mayor parte procedente de los rebosos de los embalses de Chira y Las Niñas.

43.830

Esta es la cantidad que han podido almacenar las siete presas del Cabildo, pues cuatro de ellas ya se habían desbordado. Sólo faltan por llenarse La Candelaria, que está al 35 %, y El Vaquero, al 65 %.

1,6

Los embalses privados han recogido 1.614.208 metros cúbicos en la última semana, por lo que alcanzan un 54 % de su capacidad total. En contraste con las cuencas del sur, las norteñas de Las Hoyas, Los Pérez y Lugarejo aún no han alcanzado el 40 %.

5

La previsión de los agricultores es que habrá agua de regadío para al menos cinco años.

Gran Canaria

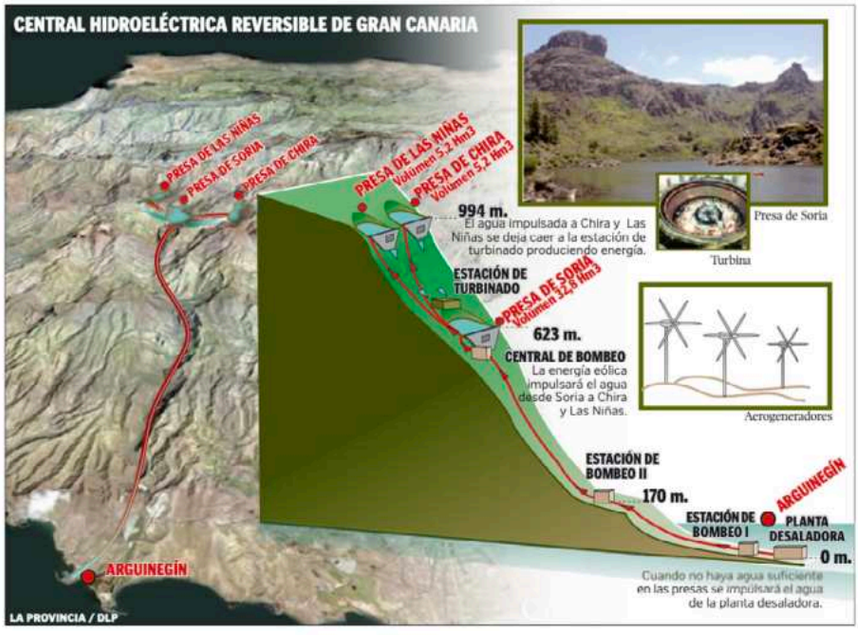

El Cabildo cambia el pliego sobre la central hidroeléctrica de Chira

La redacción original exigía experiencia en generación de energía, condición que ahora desaparece ▮ Endesa está interesada y Red Eléctrica no se ha decidido

M. Pino Pérez
LAS PALMAS DE GRAN CANARIA

El Cabildo de Gran Canaria ha modificado una de las condiciones del concurso convocado el pasado enero para la construcción de la central hidroeléctrica Chira-Soria con el fin de facilitar la entrada en este proyecto a cualquier empresa del sector eléctrico que cuente con el visto bueno del Ministerio de Industria. En un primer momento, el Cabildo consideró prioritario que la empresa dispusiera de autorización para generar y producir energía eléctrica, pero después ha corregido y facilitado el acceso a otros operadores. Hasta el 20 de abril está abierto el plazo para recibir ofertas.

De esta forma, la corporación insular ni siquiera tiene en cuenta la experiencia de las empresas en este tipo de centrales hidroeléctricas. El proyecto supone una inversión de 200 millones de euros, y si las obras se inician en 2012 la central estará en funcionamiento en 2017.

El director general de Endesa, Pablo Casado, apuntó ayer que, precisamente dada la experiencia de este grupo en estas centrales, el proyecto de Chira-Soria les parece muy interesante pese a su complejidad. Endesa participa en la central de El Hierro y tiene instalados 15.000 megavatios entre las hidroeléctricas de España y Latinoamérica.

Red Eléctrica, que dirige en Canarias Santiago Marín, ha señalado que está valorando las condiciones recogidas en el pliego, y que aún no han tomado una decisión al respecto.

En el primer pliego del concurso, publicado el 12 de enero, se señala que podrán licitar las empresas que se dedican a "la generación y producción de energía", aspecto que desaparece. El pasado 20 de enero el Cabildo sustituye este párrafo y abre la participación a las empresas que tengan las autorizaciones de las administraciones competentes para la instalación de una hidroeléctrica.

La explicación que da el Cabildo a este cambio en las condiciones del concurso es que se produjo un "error" en la redacción del párrafo 2 del artículo que hace referencia a la capacidad de licitar. José Luis Guerra, gerente del Consorcio Insular de Aguas, organismo del Cabildo que se encarga de elaborar las bases de este concurso, apunta que en el párrafo 9 que alude a la clasificación de los licitadores se exige que las empresas aspirantes deben obtener las autorizaciones preceptivas de las administraciones competentes, y por ello, se corrigió el ocho.


Pablo Casado. | LP / DLP


Santiago Marín. | LP / DLP

"Una obra golosa"

Rentabilidad.
El presidente del Cabildo, José Miguel Pérez, ha calificado este proyecto como muy "goloso" desde el punto de vista de la rentabilidad y el negocio que puede generar. La central Chira-Soria puede generar el 25% de la energía eléctrica de la Isla.

Concesión.
Dado que la presa de Chira es de titularidad pública, y la de Soria de la comunidad La Lumbre, la empresa que gane el concurso se hará con una concesión hasta un máximo de 75 años del agua de estos embalses y los últimos veinticinco serán prorrogables.

Canon.
El Cabildo espera recibir un máximo de 20 millones y un mínimo de ocho por el canon que se pagará al Consejo Insular de Aguas.

SAN MATEO

Piden 15 nuevas marquesinas en varias carreteras

C. P. | SAN MATEO
El Ayuntamiento de la Vega de San Mateo ha presentado en la Autoridad Única de Transporte una solicitud para la realización de 15 nuevas marquesinas en diversos lugares de las carreteras del municipio. Las marquesinas se instalarán preferentemente en la GC-41 (carretera a Valsequillo), la GC-42 (carretera a Teror) y la GC-15 (carretera hacia Las Palmas de Gran Canaria), según explicó el alcalde, Gregorio González.

VALSEQUILLO

La oposición critica la subida de impuestos en este mandato

C. PEÑATE | VALSEQUILLO
El líder de Asociación de Barrios (Asba) y líder de la oposición, Francisco Atta, desmiente rotundamente al alcalde de Valsequillo, José Miguel López, quien aseguró que los impuestos habían bajado en el municipio desde que llegó el nuevo grupo de gobierno. "Es falso que los impuestos hayan bajado", dijo Atta.
El portavoz de Asba asegura "que parte de la grave situación que estamos sufriendo en el municipio es culpa del actual gobierno municipal, Asava-PP. Las decisiones tomadas por este gobierno poco a poco están pasando factura a los valsequilleros".
Asba señala que desde principio de legislatura se han producido incrementos de tasas e impuestos municipales que han supuesto subidas en los recibos de agua, contribución, cuotas de la piscina municipal, guardería infantil e incluso la escuela de verano, con una subida de un año para el otro de 20 euros como mínimo.

SANTA BRÍGIDA

Críticas por el mal estado de dos vías de la villa

C. P. | SANTA BRÍGIDA
El alcalde de Santa Brígida, Lucas Bravo de Laguna, ha mostrado su preocupación y malestar por el estado de dos carreteras del municipio dependientes del Cabildo. Bravo se refirió al mal estado de la carretera del Centro y de la vía que une Las Palmas de Gran Canaria con Santa Brígida por La Calzada. Respecto a la carretera del Centro, afirmó que en algunos tramos presenta un gran deterioro. También pide que se abra la vía de La Calzada.

LA PROVINCIA/DIARIO DE LAS PALMAS Domingo, 13 de marzo de 2011

Gran Canaria

ENERGÍAS SOSTENIBLES

El ministro de Industria respalda la central hidroeléctrica de Chira y Soria

▮ Miguel Sebastián avala el proyecto del Cabildo de Gran Canaria porque dice que estabilizará la red eléctrica insular y reducirá su dependencia ▮ El plan está en licitación y podrá hacerse en cuatro años

Juan José Jiménez
LAS PALMAS DE GRAN CANARIA

El Ministro de Industria del Gobierno de España, Miguel Sebastián, calificó ayer de "formidable" el proyecto del Cabildo de Gran Canaria de crear una central hidroeléctrica en las presas de Chira y Soria.

Sebastián explicaba en el muro del primero de los dos embalses, al que llegó pasada la una de la tarde, que los beneficios de este tipo de plantas "son enormes", remitiéndose a las ya existentes en la Península y que su ministerio "respaldará cualquier iniciativa relacionada con la técnica del bombeo, porque actúa como un estabilizador de la red eléctrica -algo especialmente importante para una isla como Gran Canaria-, incrementa la producción eólica, rebaja la dependencia y respeta el paisaje", para subrayar: "Este paisaje es espectacular", al que el titular de Industria no quitaba ojo.

José Miguel Pérez, presidente del Cabildo, que subió acompañado por Emilio Mayoral, consejero insular de Política Territorial; Demetrio Suárez, de Agricultura y Ganadería, y José Luis Guerra, gerente del Consejo Insular de Aguas, informó al ministro del estado actual de un plan que, si transcurre en los plazos previstos, puede entrar en funcionamiento dentro de cuatro años y aportar con una energía limpia basada en la gravedad del agua y en la desalación por energía eólica hasta el 30 por ciento del consumo eléctrico de Gran Canaria.

Pérez le comunicó que el concurso ha entrado en licitación, cuyo plazo se cerrará en dos meses. La empresa ganadora, de las que aseguró que están interesadas "todas las grandes", tendrá luego cuatro meses para redactar el proyecto y levantar la planta en cuatro años. El presidente añadió que en el pliego de condiciones se establecía que en ningún momento podían peligrar los caudales para riegos, que en años de sequía serán repuestos por una desaladora, y que el canon por la concesión de las presas por 75 años asciende a 70 millones de euros, que es el valor en que se han tasado los dos grandes embalses del Cabildo, que en cualquier caso no se desprende de la propiedad.



El ministro de Industria, Miguel Sebastián, con el presidente del Cabildo, José Miguel Pérez, ayer, en Chira. | J.C.C.



FRASES

"La central es un proyecto muy interesante y muy apropiado para Gran Canaria"

"El sistema de bombeo se ha demostrado amigable con la energía eólica"

"Son respetuosas con el paisaje... y sobre todo con este paisaje, que es espectacular"

Carga de trabajo

Esto implica una nueva entrada de ingresos a la corporación pero, sobre todas las ventajas citadas por Pérez, la principal es la de la estabilidad que supone para la red el hecho de que se pueda combinar la producción energética de la planta de Juan Grande y la central térmica de Jinámar, con esta nueva fuente, ya que al combinar el funcionamiento de las tres no solo amortigua los picos de energía, cada vez más oscilantes por la creciente producción eólica, sino que también se reduce la carga de trabajo de las primeras.

MARTES 26 ABRIL 2011. CANARIAS 7. PAG 18

Gran Canaria INSULARIO

Valleseco. La Concejalía de Turismo organiza una ruta para el próximo sábado desde la Cruz Chica a Las Rosadas, pasando por Calderetas. **Firgas.** La Biblioteca Pública Manuel Alemán organiza para mañana un encuentro con Santiago Gil.

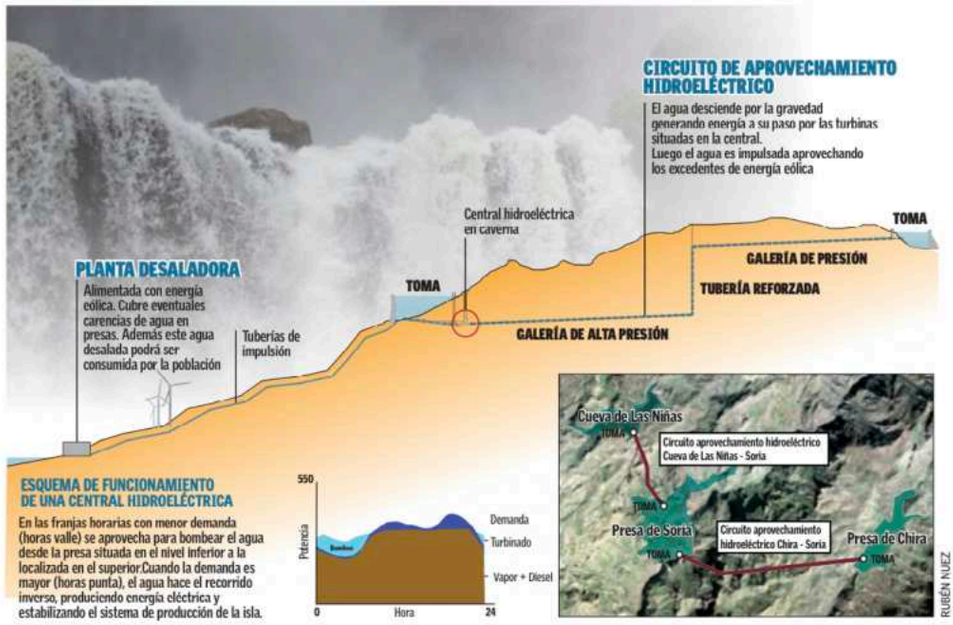

Endesa es la única oferta para hacer la central hidroeléctrica

EL COSTE DE TODAS LAS INSTALACIONES SE ESTIMA EN 200 MILLONES DE EUROS

El concurso para la construcción, gestión y explotación de la central hidroeléctrica de las presas de Chira y Soria sólo ha recibido una oferta, la de Endesa. Ninguna otra empresa nacional ni extranjera competirá por generar energía haciendo saltar el agua de una presa a la otra. La adjudicación es cosa de «dos semanas».

J. QUESADA / LAS PALMAS DE GRAN CANARIA

Endesa se ha quedado sóla en la carrera por introducir la energía hidroeléctrica en Gran Canaria creando una central entre las presas de Chira y Soria que sería capaz de generar entre el 25 y el 40% del consumo insular. Si su oferta se ajusta el pliego de condiciones del Consejo Insular de Aguas, dueño de las dos presas, para la concesión administrativa de este proyecto, el salto de agua será construido y explotado durante 25 años, prorrogables hasta un máximo de 75, por la única empresa que genera energía eléctrica en Canarias.

El presupuesto estimado para la construcción de la central hidroeléctrica ronda los 200 millones de euros, incluyendo las turbinas y canalizaciones subterráneas de las cumbres, la planta desaladora de Arguineguín y la estación de generación -se prevén 150 megavatios de potencia- será similar a la que Endesa gestiona junto al túnel de Vielha, entre Huesca y Lleida.

Por explotar este negocio, Endesa deberá abonar al CIA un canon anual por importe de entre 8 y 20 millones de euros, según las estimaciones del pliego, además de garantizar el agua a los regantes de las dos presas.

La oferta técnica y económica se abrirá en unos días y «la propuesta de adjudicación puede estar lista en dos semanas», según estima el consejero de Aguas del Cabildo, Demetrio Suárez. A partir de entonces, la adjudicataria tendrá un año para hacer el proyecto definitivo de obra y de cuatro a seis años para construir las instalaciones.

EL PROYECTO DE OBRA TARDARÁ UN AÑO Y LA EJECUCIÓN DE 4 A 6

El proyecto no sólo dará ingresos al Cabildo y multiplicará el peso de la energía limpia en el consumo eléctrico insular sino que permitirá aprovechar mejor la energía eólica y aportará más seguridad en el suministro. La idea es sencilla. De día el agua se dejará caer de Chira a Soria para generar energía hidroeléctrica, y de noche se bombeará de Soria a Chira con eólica. Y para no depender de si llueve, una desaladora en Arguineguín garantizaría a lo largo del día. En todo caso el pliego de condiciones de la concesión administrativa apenas otorga el 15% de la baremación a las posibles mejoras que proponga la adjudicataria, entre ellas la previsión de un segundo salto de agua, y concede el 85% de los puntos a la propuesta económica que presenten las ofertas, en realidad la única oferta. Endesa no esperó a que se agotara el plazo, como es habitual, registrándola días antes de que venciera, el pasado sábado.



Caídero. *Cascada natural que se forma entre las presas de Chira y Soria.*

EL SALTO DE LAS NIÑAS, SIN RED

■ Aunque el Cabildo ha conseguido que el planeamiento en vigor en el entorno de las presas permita un segundo salto de agua desde la de Cueva de Las Niñas, de titularidad privada, a la de Soria, lo cierto es que la oferta de energía eólica resulta hoy en día insuficiente para cubrir sus necesidades. Además, tampoco el sistema eléctrico insular está capacitado para absorber la producción energética de una doble central hidroeléctrica capaz de generar entre el 50 y el 80%

Queja contra el acto de NC en San Bartolomé de Tirajana

» Acción Ciudadana dice que se vulneró el prinicipio de igualdad

G. S. / MASPALOMAS

■ El partido político Acción Ciudadana de San Bartolomé de Tirajana presentó a la Junta Electoral de Zona una queja contra el acto de presentación de candidatura por parte de Nueva Canarias, porque en el mismo se repartió un folleto que contenía además de las propuestas los logros alcanzados.

Según la denuncia, «este folleto vulnera el principio de igualdad y supone una manifiesta injerencia del actual grupo de gobierno en la campaña electoral», indica.

La Junta Electoral de Zona remitió la denuncia a Nueva Canarias para que respondiera en el plazo de veinticuatro horas.

El representante de AC, Germán Galindo, indicó que el acto incurrió en la prohibición de realizar actos con alusiones a logros obtenidos.

Mogán dedica toda la semana a conmemorar el Día del Libro

» Las actividades se centran en el ámbito escolar

G. S. / MOGÁN

■ El Ayuntamiento de Mogán ha organizado a través de la Concejalía de Cultura, una serie de actividades para conmemorar el Día del Libro celebrado el pasado sábado 23 de abril. Todas las actividades se llevarán a cabo a lo largo de esta semana.

Ayer tuvo lugar una jornada de cuentacuentos a cargo de María Buenadicha en el Colegio Playa Arguineguín. Hoy, se realizará una visita a los centros escolares con las mascotas Hoy y Fresita, con juegos y concursos literarios.

Mañana habrá una charla, una visita guiada y la proyección del documental *Nuestras vidas*, que tienen como fondo de debate la importancia de la educación para el desarrollo de una sociedad solidaria y justa. El acto tendrá lugar en la Biblioteca de Arguineguín desde las 11.00 horas

MIÉRCOLES 27 ABRIL 2011. CANARIAS 7. PAG 22

Gran Canaria INSULARIO

Santa Brígida. Los usuarios del Club Municipal de Mayores asistirán el día 1 de mayo al Día de las Tradiciones, que se celebra en Valsequillo. **Valsequillo.** Asba denuncia que el local social de Tenteniguada está apuntalado a poco de abrirse.

Los constructores piden volver a licitar la obra de salto de agua

LA PATRONAL EXIGE OTRO CONCURSO Y ANULAR EL QUE SÓLO TUVO UNA OFERTA

La patronal de la construcción de Las Palmas ha exigido al Consejo Insular de Aguas que anule el concurso para la concesión administrativa de la central hidroeléctrica de las presas de Chira y Soria, al que sólo se presentó Endesa. Ante los «errores y defectos» que denuncia, pide un nuevo concurso.

J. QUESADA / LAS PALMAS DE GRAN CANARIA

El concurso del Consejo Insular de Aguas (CIA) para adjudicar la concesión administrativa de las obras de creación y explotación de la central hidroeléctrica de Chira y Soria «es nulo de pleno derecho», según la Asociación de Empresarios Constructores y Promotores de la provincia de Las Palmas, que reclama al CIA que lo anule y emprenda un nuevo concurso.

La patronal provincial de la construcción denunció ante el CIA múltiples «errores y defectos» en el concurso, durante el plazo para la presentación de ofertas cerrado el pasado sábado con una única propuesta, la del grupo Endesa. Pedía suspender el plazo abierto, corregir las deficiencias que observa y publicar un nuevo concurso, sin que ninguna de estas reclamaciones haya sido atendida.

La presidenta de la citada asociación, María de la Salud Gil, explicó ayer que el CIA «no contó con el sector de la construcción» y afirmó que «no nos gusta cómo se planteó» el concurso, en particular que se vincule la obra pública con la concesión de la generación de energía hidroeléctrica. Además, anunció que la patronal está dispuesta a acudir a los tribunales.

Entre otras deficiencias, la patronal de constructores destaca la «inexistencia de descripción exacta del objeto licitado» y de la «normativa aplicable», así como de «clasificación alguna del contratista».



ARCADIO SUÁREZ

Caidero. *Cascada que se forma al rebosar la presa de Las Niñas hacia el embalse de Soria.*

UN NEGOCIO MILLONARIO

Las obras necesarias para crear la central hidroeléctrica, sumando las instalaciones subterráneas en las presas de Chira y Soria, la estación de bombeo y la desalinizadora de Arguineguín tienen un coste estimado de 200 millones de euros. En Gran Canaria no hay otra obra pública de ese importe en marcha.

«LAS CONDICIONES NO ERAN FÁCILES»

■ **«Condiciones».** El presidente del Cabildo, José Miguel Pérez, achacó ayer el hecho de que únicamente se haya presentado una oferta al concurso para la construcción de la central hidroeléctrica a que «no es fácil acudir a una licitación con las condiciones que hemos puesto, que no son fáciles», en particular, dijo, en defensa del servicio público, restando importancia a que otras firmas del sector energético, españolas o multinacionales, no hayan registrado propuestas.

■ **«Proceso».** José Miguel Pérez no quiso valorar si la presentación de una única oferta al concurso facilitará el proceso de adjudicación y se limitó a señalar que «cuando concluya el proceso valoraremos la situación».

■ **Ocho minutos.** El sistema de generación de energía de la central hidroeléctrica tardaría ocho minutos en reiniciarse en caso de que se produzca un cero energético, es decir, que se venga abajo el sistema. En la actualidad, arrancar de nueva una central termica tarda ocho horas de media. Así, la energía del salto de agua garantiza una mayor seguridad en el suministro.

■ **Dos semanas.** El Consejo Insular de Aguas, propietario de las presas de Chira y Soria, estima que en un plazo de dos semanas, salvo imprevisto de última hora, podría tener lista la propuesta de adjudicación de la concesión administrativa, por un periodo de 25 años prorrogable hasta un máximo de 75.

Pérez prefiere «un mal arreglo a un buen pleito» por el fuego de 2007

J. Q. / LAS PALMAS DE GRAN CANARIA

■ El presidente del Cabildo, José Miguel Pérez, confirmó ayer que la corporación insular apoya la oferta de llegar a un acuerdo extrajudicial con los afectados por el incendio forestal del verano de 2007, en cuyo juicio está imputada junto a la empresa pública Gesplan, del Gobierno de Canarias, como responsable civil subsidiario. Pérez dijo que «un mal acuerdo siempre es mejor que un buen pleito».

Pérez admite así que Gesplan y el Cabildo han acordado lanzar una oferta económica a los afectados personados en la causa judicial para llegar a un acuerdo antes de que el autor confeso del incendio sea juzgado. De hecho, Gesplan ha hecho una propuesta a un centenar de los 137 afectados de la plataforma Más Nunca.

En todo caso, el presidente del Cabildo dejó claro que la última palabra la tienen los afectados. «Veremos si el acuerdo es por las dos partes», declaró.

La plataforma Más Nunca ha convocado una asamblea el próximo viernes, a las 19.30 horas, en el local sociocultural de Cercados de Espino para valorar la propuesta de Gesplan para que la posible indemnización no sea



Santa Lucía incentiva a las Ampas con 11.400 euros

Es una cantidad de apoyo para sus actividades

N.M. / SANTA LUCÍA DE TIRAJANA

■ Las asociaciones de padres y madres de alumnos de Santa Lucía de Tirajana, así como la Federación de Apas Nueva Escuela Canaria, Fanuesca, recibirán este año más de 11.400 euros de los presupuestos municipales como apoyo a la labor que realizan estas entidades en los diferentes centros educativos del municipio santaluceño.

La subvención directa a estas asociaciones está destinada a la adquisición de material inventariable informático o de oficina, o también a la realización de actividades complementarias con el alumnado de cada centro educativo. La partida consignada a la federación Fanuesca tiene como objetivo la realización de actividades formativas en las diversas asociaciones de padres y madres.

Teror tiene ya contenedores para la ropa y el calzado usados

Un convenio permite instalar tres nuevos recipientes

N.M. / TEROR

■ El Ayuntamiento de Teror sigue mejorando el servicio de recogida selectiva en el municipio con la instalación de tres contenedores para la recogida de ropa y calzado usados, que fueron instalados ayer en la Avenida del Cabildo, en la calle Subida al Cementerio, en el casco y en la vía principal de Lo Blanco.

El nuevo servicio se pone en marcha tras la firma del convenio con la empresa Martínez Cano Canarias, que se encargará de la retirada, dos veces por semana, del material textil y de calzado depositado en los contenedores, para su posterior procesado. La ropa recogida será reciclada en su mayoría para trapos de limpieza o estopa y, en menor medida, será comercializada en países en desarrollo. La colocación de ropa y calzado en los recipientes de color celeste deberá realizarse en

JUEVES 28 ABRIL 2011. CANARIAS 7. PAG 20

Gran Canaria INSULARIO

Guía. El alcalde, Pedro Rodríguez, presenta hoy en rueda de prensa, en la Casa de la Cultura el cartel de la Fiesta del Queso-2001. **Santa Brígida.** El Centro Ocupacional instalarán hoy el tradicional mercadillo con motivo del Día de la Madre.



GERARDO MONTESDECCA

Hidroeléctrica. *Imagen aérea de la presa de mayor capacidad de Gran Canaria, la de Soria, junto a la que se enterraría la central hidroeléctrica.*

Endesa afirma que la central de las presas «sólo tiene ventajas»

» EL DIRECTOR EN LAS ISLAS, PABLO CASADO, APUESTA POR LA HIDROELÉCTRICA

Endesa considera la creación de la central de las presas de Chira y Soria «una apuesta por la diversificación en la generación de energía eléctrica en Gran Canaria», según su director general en las Islas, Pablo Casado, que encuentra «muchas ventajas» al proyecto del Cabildo que sólo ha tenido una oferta, la de esta empresa.

J. QUESADA / LAS PALMAS DE GRAN CANARIA

El máximo responsable en Canarias de la única empresa que ha presentado una oferta a la concesión administrativa de la central hidroeléctrica de Chira y Soria lo tiene claro, la generación de energía haciendo saltar el agua de una presa a la otra sobre unas turbinas «sólo tiene ventajas». Más seguridad en el suministro, menos coste de producción y más diversificación en la generación y en rapidez de reposición del servicio en caso de apagón son sólo algunas mejoras del sistema insular que proporcionará la que sería la tercera planta de producción de energía de Endesa en Gran Canaria, tras las centrales térmicas de Jinámar y Juan Grande.

La principal ventaja de la generación de energía hidroeléctrica, apunta Casado, está en «la capacidad de almacenar energía en forma de agua embalsada», durante las horas de menor consumo, «y a la vez de poder generarla en las horas punta», dejando caer el agua de la presa de Chira hacia la de Soria, a través de una tubería subterránea, so-

YA GESTIONA OTRAS 200

Endesa genera 15.000 megavatios de potencia con centrales hidroeléctricas repartidas por todo el mundo. La de las presas de Chira y Soria será de 150. La multinacional española cuenta con 200 centrales hidroeléctricas, en especial en América Latina. También participa en el proyecto de central hidroeólica que se construye en El Hierro.

Asimismo, el director general de Endesa en Canarias destaca la «versatilidad» y la «estabilidad» que esta tercera central de generación eléctrica daría al sistema insular.

Además, resalta la mayor rapidez con la que, en caso de apagón o cero eléctrico, se reactiva la generación hidroeléctrica en comparación con la de las centrales térmicas de Juan Grande y Jinámar. Si en la de las presas se tardaría ocho minutos, en las dos últimas el proceso puede llevar varias horas.

Por último, explica que el coste de generación es también menor en la energía hidroeléctrica que en las centrales térmicas de la Isla, aptas para producir con fuel o gas, con el añadido de que al emplear la energía eólica para bombear el agua de Soria a Chira «permitirá una mayor contribución de las energías renovables al sistema».



Vista de la presa de Chira desde un helicóptero.

Las obras de construcción «se contratarán»



» El concurso abierto es «similar» a los de otros lugares del mundo

J. Q. / LAS PALMAS DE GRAN CANARIA

El director general de Endesa en Canarias, Pablo Casado, señaló ayer que «no hay que hacer grandes obras civiles» para crear la central hidroeléctrica de las presas de Chira y Soria y confirmó que las obras de construcción se a las empresas de servicios con la tecnología adecuada».

Respondía así al anuncio de la patronal de la construcción de Las Palmas de que recurrirá el concurso para la concesión administrativa de la construcción y explotación de la central hidroeléctrica realizado por el Consejo Insular de Aguas (CIA).

Pablo Casado asegura que el concurso convocado por el CIA «es similar» a los que esta multinacional española ha ganado en otros

Santa Lucía mantendrá los servicios sociales básicos

» El consistorio se suma al acuerdo de Fecam y Gobierno

N. M. / SANTA LUCÍA DE TIRAJANA

El pleno ordinario de la Corporación municipal de Santa Lucía de Tirajana somete hoy a aprobación su adhesión al acuerdo marco suscrito entre la Federación Canaria de Municipios (Fecam) y la Consejería de Bienestar Social, Juventud y Vivienda, para dar continuidad a los programas de servicios sociales comunitarios.

El convenio posibilita el mantenimiento de las prestaciones básicas del Plan Concertado, de programas incluidos en el Plan Integral del Menor, así como de la Prestación Canaria de Inserción, con un presupuesto total que supera los 1,7 millones de euros, de los que la citada consejería aportará cerca de un 28%, algo más de 489.000 euros, y el Ayuntamiento de Santa Lucía el 72% restante, casi 1.265.000 euros.

'Un país para comérselo' se graba mañana en Ingenio

» Los panaderos Amaro y Lina serán los protagonistas

N.M. / INGENIO

El programa de Televisión Española *Un país para comérselo*, de Inmanol Arias y Juan Echenove, reconocido por el ejercicio de visibilización del mundo rural, por lo que ha recibido el premio Leader que concede la Red Española de Desarrollo Rural, se rodará en los próximos días en el municipio de Ingenio con el objetivo de descubrir productos autóctonos, mostrando la excelencia de los que se producen en la villa y, sobre todo, dar a conocer la idiosincracia de un pueblo artesanal. Mañana, la panadería de Amaro y Lina formara parte de la acción promocional de la Isla que ha puesto en marcha el Patronato de Turismo de Gran Canaria, en colaboración con los diferentes ayuntamientos para reforzar los productos turísticos y gastronómicos menos cono-

JUEVES 12 MAYO 2011. CANARIAS 7. PAG 28
Gran Canaria INSULARIO

Gáldar. Unos 700 escolares del municipio participaron en la *Marcha por la Salud*, organizada por el Instituto Municipal de Toxicomanías. **San Mateo.** El Cicca acoge hoy a las 12.00 horas el descorche de la primera botella de vino de La Vega.

Endesa pagará diez millones de euros al año por el salto de agua

ESTIMA EN 274 MILLONES EL COSTE DE CONSTRUIR LA CENTRAL, EN 34 MESES

Endesa pagará un canon anual de unos diez millones de euros al año a los propietarios de las presas de Chira y Soria cuando la central hidroeléctrica empiece a funcionar. Esa es la oferta económica de la nueva oferta para construir el salto de agua, cuyo coste estima en 274 millones de euros.

J. Quesada / Las Palmas de Gran Canaria

Sumando las ofertas por el canon de implantación, el fijo y por el variable, Endesa se compromete a pagar unos diez millones de euros anuales a los dueños de las presas de Chira y Soria cuando la central hidroeléctrica prevista entre ambas esté en funcionamiento. Hasta entonces sólo pagará el primer concepto, que asciende a 500.000 euros, y una vez que produzca energía abonará un canon fijo de 3,14 millones y otro variable estimado en unos seis millones de euros. Todos son anuales.

El Consejo Insular de Aguas abrió ayer los sobres con la oferta económica y técnica de la única empresa que se ha presentado al concurso para la concesión administrativa de la central, capaz de producir 150 Mw/hora de energía. En ambos casos se ajustan al pliego, por lo que se estima que el contrato podría firmarse «en un mes».

El consejero director de Endesa Generación en Canarias, Ramón Rodríguez, explicó que antes de iniciar las obras «hay que hacer un proyecto de seis meses» y destacó que «entre más rápido se haga más ahorro para nosotros y antes nos beneficiamos todos». De hecho, la oferta propone construir la central en 34 meses, menos de tres años, en lugar de los cuatro previstos. El anteproyecto presentado estima el presupuesto necesario para construir todas las instalaciones en 274 millones de euros. Comparada con la central hidroeólica de la isla de El Hierro, «esto son palabras mayores», indicó.

Aunque será capaz de generar 150 Mw/hora, se calcula que el rendimiento medio de la central será del 50%. Así, el canon variable de 0,0274 euros por Kw/hora se convierte en 5,9 millones de euros al año.

La oferta de Endesa incluye un acuerdo con la comunidad de regantes propietaria de la presa de Cueva de Las Niñas que deja prevista la futura duplicación de la central hidroeléctrica creando un segundo salto de agua desde este embalse.

El presidente del Consejo Insular de Aguas, Demetrio Suárez, agradeció a la multinacional española su apuesta por este proyecto, que «multiplicará el peso



ARCADIO SUÁREZ

Salto de agua. *Caidero que se forma cuando rebosa la presa de Las Niñas y que acaba embalsado en la de Soria.*

BENEFICIOS

EL REPARTO DE LA RENTA

El Consejo Insular de Aguas, como dueño de Chira, y la comunidad de regantes La Lumbre, propietaria de la presa de Soria, se repartirán al 50% los diez millones de euros al año de canon que Endesa pagará, aproximadamente, cuando la central hidroeléctrica esté a pleno rendimiento. El Cabildo tiene el 92% de La Lumbre y varios particulares el 8% restante, entre ellos y sobre todo el conde de la Vega Grande, que además de propietario del terreno fue quien durante una década construyó tal embalse, que se acabó en 1972. El canon por bonificación de tarifa previsto será sólo para el Consejo.

ALGUNOS DETALLES DE LA PROPUESTA

■ **Cánones.** El canon de implantación ofertado es de 500.000 euros (el mínimo eran 100.000), a pagar desde la firma del contrato. El fijo será de 3,14 millones de euros (el mínimo era 1,5 millones) cuando la central esté funcionando. El variable saldrá de multiplicar 0,0274 euros por cada kilovatio/hora que genere, de forma que rindiendo al 50% de su capacidad, este canon sumará más de seis millones. Además, se prevé un cuarto canon, llamado por bonificación de tarifa (de 0,010 euros por Kw/hora), para reducir la factura eléctrica del Consejo Insular de Aguas, que asciende a unos seis millones de euros al año.

■ **Plazos.** Aunque el concurso contempla un año para elaborar el proyecto de construcción y 48 meses para ejecutarlo, la oferta de Endesa reduce el primer plazo a seis meses y el segundo a 34.

■ **Altura del salto.** Para generar la energía el agua de la presa de Chira se dejará caer, en vertical, a lo largo de 300 metros, un salto entubado que finalizará en unas turbinas.

■ **Plantilla.** Endesa estima que entre los técnicos para dirigir la central y los operarios de mantenimiento, la plantilla no será inferior a 80 personas.





Marcelino López Peraza.

El juez requiere dar posesión de inmediato a López Peraza

» El secretario se encontró ayer con la Alcaldía vacía

Gabriel Suárez / Maspalomas

■ El Juzgado de lo Contencioso Administrativo número uno de Las Palmas de Gran Canaria ha estimado la petición de medida cautelar instada por Marcelino López Peraza y acordado requerir al Ayuntamiento de San Bartolomé de Tirajana para que «de forma inmediata», proceda a darle posesión del cargo de secretario del Consistorio.

Tras esta resolución, López Peraza, acudió ayer a la Alcaldía de San Bartolomé de Tirajana dispuesto a tomar posesión y resolver definitivamente su situación laboral. No lo logró. La alcaldesa, Mari Pino Torres, no se encontraba en su despacho y tampoco había funcionario alguno a quien pudiera comunicar su asistencia.

Esta es la cuarta vez que el secretario se persona en dependencias municipales para dar cumplimiento a lo previsto en la resolución de la Dirección General de Cooperación Local del Ministerio de Administración Territorial de 22 de febrero de 2011, por la que se le adjudica la plaza de secretario general de San Bartolomé de Tirajana.

INSÓLITO. «Esto es una anómala e insólita situación», declaraba posteriormente el funcionario, quien aseguró que el auto está notificado al Ayuntamiento y por que por lo tanto «tienen pleno conocimiento del mismo».

López Peraza comunicó el martes al departamento de Recursos Humanos y al edil del área, Blas Ramón Ortega, que ayer acudiría a tomar posesión, y cuando llegó a la Alcaldía «no estaba la alcaldesa, ni había ningún funcionario, ni nadie a quien dar una ex-

Gran Canaria

Los constructores se alzan de nuevo contra la concesión de la central de Chira-Soria

María Salud Gil solicita al Cabildo que suspenda la adjudicación a Endesa y reinicie el concurso para dar cabida a empresas locales ▮ Las obras de la central hidroeléctrica requieren tecnología punta

Jesús Montesdeoca
LAS PALMAS DE GRAN CANARIA

La Asociación de Empresarios Constructores y Promotores (AECP) de la provincia de Las Palmas ha pedido al Cabildo de Gran Canaria la suspensión del concurso público de la central hidroeléctrica de Chira y Soria, adjudicado de facto a Endesa al ser la única empresa que opta a la concesión y haber obtenido la máxima puntuación en la apertura de plicas.

La patronal de la construcción ya intentó paralizar el concurso al entender que la convocatoria contiene seis defectos legales que coartan la participación de las empresas constructoras canarias. Sin embargo, la mesa de contratación y la junta del Consejo Insular de Aguas desestimaron todas las alegaciones y procedieron a la apertura de los sobres con las ofertas técnica y económica de Endesa. La adjudicación formal está prevista para la próxima semana, una vez que los técnicos del Cabildo verifiquen que la documentación está en regla.

Tras constatar que el concurso sigue adelante y no obtener respuesta a sus primeras alegaciones, la presidenta de la AECP, María Salud Gil, presentó el pasado jueves un nuevo escrito al Cabildo en el que señala que "deben suspenderse los actos administrativos, con los apercibimientos de las posibles responsabilidades penales que en su caso pudiera corresponder" al Consejo Insular de Aguas.

La presidenta de los constructores enumera seis incumplimientos que, a su juicio, obligan a anular el concurso y reiniciar el proceso de adjudicación. Esos defectos son "la inexistencia de descripción exacta del objeto licitado, inexistente referencia a la normativa reguladora de lo realmente licitado, inexistencia de cantidad pecuniaria alguna que determine si su valor estimado es o no igual o superior a 4.845.000 euros, inexistencia de clasificación alguna exigible a los licitadores, garantía provisional exigida e imposibilidad de presentar un anteproyecto ante la falta de datos para tal menester".

María Salud Gil, en declaraciones a este periódico, aseguró que la intención de la AECP "no es paralizar nada", pero apuntó que "es una pena que el Cabildo de Gran Canaria no haya tenido en cuenta la participación activa de las empresas canarias en una infraestructura de tanto valor económico y tanta trascendencia, que permitiría consolidar a un sector que lo está pasado mal". "No es lo mismo ir de comparsas que ir de socios", señaló la dirigente empresarial en referencia a posibilidad de que Endesa u otras empresas eléctricas acudieran al concurso junto a empresas del Archipiélago.



Desagüe por uno de los aliviaderos de la presa de Chira tras las lluvias del pasado invierno. | SANTI BLANCO

Lucha por una inversión millonaria

| Propuesta de la AECP. **María Salud Gil considera que "hay empresas canarias suficientemente acreditadas para asociarse con una multinacional eléctrica y explotar un recurso tan simbólico como el agua". Tras resaltar que el concurso público no incentiva la participación de compañías locales, aseguró que los constructores "no tienen nada contra Endesa", pero censuró que "no haya tenido la sensibilidad de llevar como socias a empresa canarias". Según sus cálculos, la inversión final se puede duplicar y alcanzar cerca de los 500 millones de euros, de los que al menos 100 millones serán para obras que pueden afrontar los constructores locales, "con lo que significa eso en este momento de crisis".**

| Respuesta. **El Consejo Insular de Aguas y Endesa eludieron pronunciarse sobre la nueva solicitud de los constructores, pero fuentes del Cabildo calificaron de "patética" su actuación. "Ningún contratista fue capaz de asociarse con Endesa y ahora vienen a incordiar por la vía de los recursos", dijo la misma fuente.**

Especialistas

Por su parte, el gerente del Consejo Insular de Aguas, José Luis Guerra, explicó que las alegaciones de la AECP se rechazaron porque el Cabildo no está adjudicando una obra pública, sino una concesión administrativa por el uso de las presas de Chira y Soria. Guerra indicó que será Endesa, si finalmente obtiene la adjudicación, la que decida qué empresas realizan las diferentes obras.

Al respecto, precisó que algunas actuaciones, como los túneles subterráneos entre ambos embalses o el montaje de la propia central, requieren una alta especialización, por lo que habrá que recurrir a alguna empresa de la Península o extranjera. Sin embargo, la construcción de la desaladora o de la red de tuberías desde Arguineguín a la cumbre la podrán realizar empresas canarias.

"Si Endesa es la concesionaria, será la que se encargue de esas contrataciones una vez que tenga aprobado el proyecto por las autoridades competentes, que son la Consejería de Industria del Gobierno canario y el Ministerio", comentó Guerra, quien subrayó que en Canarias ya trabajan empresas especializadas en obras subterráneas, como los túneles de la carretera de La Aldea o los de la autovía Puerto Rico-Mogán.

La calima se queda hasta el domingo por la falta de viento

El polvo reduce la visibilidad en Gando hasta los siete kilómetros frente a los diez habituales

A. J. F.
LAS PALMAS DE GRAN CANARIA

Gran Canaria, Lanzarote y Fuerteventura quedarán bajo el influjo de la calima hasta este domingo, según las estimaciones hechas ayer por el jefe de Predicción y Vigilancia de la Agencia Estatal de Meteorología (Aemet) en Canarias, Jesús Agüera. El técnico indicó que, pese a que ha cesado ya la llegada de partículas procedentes del Sahara, "la falta de viento y las nubes bajas impiden que las que tenemos en la atmósfera se terminen de depositar en la superficie".

La persistencia de este fenómeno provocará que el mercurio se mantenga en las horas centrales del día en torno a los 25 grados, si bien se espera que en Fuerteventura, como ocurrió el jueves, el termómetro supere los 30 grados centígrados.

El polvo en suspensión volvió a reducir este viernes la visibilidad en los aeródromos. A primeras horas esta alcanzaba apenas siete kilómetros en Gando, cuando lo habitual son diez. En Fuerteventura bajaron hasta los seis, si bien fue en el aeropuerto de Los Rodeos (Tenerife) donde mayores incidencias se registraron por culpa de una niebla que hizo que a las siete de la mañana sólo se pudiesen divisar objetos a menos de 50 metros. Por este motivo, se cancelaron 14 llegadas -entre ellas, un vuelo de Islas Airways que tuvo que volver a Gran Canaria- y 13 salidas. Las operaciones registraron un retraso medio de 90 minutos. En Las Palmas de Gran Canaria, la calima motivó que el jueves, por ejemplo, se detectasen casi 50 partículas en suspensión inferiores a 10 microgramos por metro cúbico. Lo normal es que estas no pasen de 15.



Calima y nubes bajas, ayer, sobre Las Palmas de Gran Canaria. | QUESADA

8 LA PROVINCIA/DIARIO DE LAS PALMAS Domingo, 22 de mayo de 2011

GRAN CANARIA

EL PROYECTO HIDROELÉCTRICO EN LOS EMBALSES DEL SUR

El proyecto Chira-Soria arranca con el llenado de las presas con agua desalada

Endesa prevé bombear agua a los embalses desde un año antes de la puesta en marcha de la central hidroeléctrica ▮ La empresa calcula que se tardarán tres años en completar la capacidad de Soria

Jesús Montesdeoca
LAS PALMAS DE GRAN CANARIA

La empresa Endesa iniciará el proyecto de Chira y Soria con la construcción de la desaladora, pues el objetivo es bombear agua hasta los embalses desde un año antes de la puesta en marcha de la central hidroeléctrica. La desaladora estará en la desembocadura del barranco de Arguineguín, en las proximidades de la cementera, y tendrá una capacidad de 5.200 metros cúbicos al día, según adelantó a este periódico Ramón Rodríguez, director de Generación en Canarias, quien resaltó que a ese ritmo se tardarán tres años en llenar por completo la presa de Soria.

El plan de Endesa contempla la construcción de la desaladora y de las estaciones de bombeo en un plazo aproximado de 24 meses, mientras que el resto de la obra se prolongará hasta los 35 meses. Así, las presas irán acumulando el agua necesaria mientras se construye la caverna y se instala el tendido eléctrico, de forma que la central empiece a generar energía desde que termine el montaje de la maquinaria y de la estación de control, que estarán enterradas bajo el muro de Soria.

"Aquí tenemos una gran ventaja, que las presas ya están hechas", explicó el directivo de Endesa, quien subrayó que una vez que se elabore el proyecto en detalle y se obtengan todas las autorizaciones, en un plazo de seis meses, "lo primero será construir la desaladora, que será de ósmosis inversa, para llenar la presa lo antes posible".



La presa de Soria, a mitad de su capacidad tras las lluvias del pasado invierno. | ANDRÉS CRUZ

"Cuando empiece a funcionar la central hidroeléctrica ya llevaremos casi un año bombeando agua, independientemente de la que pueda llegar por la lluvia", destacó Ramón Rodríguez. Una vez que se aporte a las presas el agua necesaria, la desaladora se utilizará para reponer las pérdidas de la evaporación. "El resto se aprovechará para la agricultura, con precios pactados porque Endesa no va a hacer negocio con el agua, sino con la generación de electricidad", puntualizó. Al respecto, indicó que siempre se va a preservar en las presas un nivel mínimo para cubrir las necesidades de regantes.

La última fase de la obra, y "la más crítica", es la colocación de la turbina y del alternador. Esa es la parte que tiene el plazo de entrega más largo y la que marca la puesta en marcha de la planta, comentó Rodríguez. La turbina elegida será de eje vertical, el denominado *sistema Francis*, que se fábrica en varios países europeos, entre ellos España, y en Japón.

Con los plazos que maneja Endesa, el llenado de las presas se iniciaría a principios de 2014 y la central podría funcionar a pleno rendimiento en 2015.

Las cifras

32,8
La presa de Soria tiene una capacidad de 32,8 hectómetros cúbicos, la mitad de la capacidad del agua embalsada de toda la Isla. Para el salto hidráulico tiene una cota de coronación de 623 metros, con un nivel máximo de explotación de 620 metros y un mínimo de 560 metros, con una altura de 120 metros sobre el cauce.

5,2
Es la capacidad del embalse de Chira. La cota de coronación para el salto de agua es de 907 metros, con un nivel máximo de explotación de 907 metros y mínimo de 903 metros. La altura sobre el cauce es de 32 metros.

4
La tubería de presión hacia la turbina tendrá un diámetro de cuatro metros y se instalará en una galería subterránea de 1,5 kilómetros de longitud. El salto neto máximo es de 337,26 metros y el mínimo de 258,76.

64
La caverna que albergará la turbina y la sala de control tendrá 64 metros de largo, 18 de ancho y 27 de alto.

RAMÓN RODRÍGUEZ TOMÁS | DIRECTOR DE GENERACIÓN DE ENDESA EN CANARIAS

"Es una oferta para ganar porque nosotros iniciamos el proyecto"

J. M. N.
LAS PALMAS DE GRAN CANARIA

— ¿Cuál es la parte más complicada del proyecto?

— La caverna, aunque no es la que más me preocupa. Montar la turbina o el alternador no tiene dificultad, es algo que tenemos bien estudiado porque se hace miles de veces al año. Sin embargo, la caverna nos puede presentar más sorpresas. Es algo similar a lo que se quiere hacer en Tindaya, vaciar el terreno por debajo del muro de Soria.

— ¿Realizará Endesa toda la obra o tendrá que recurrir a otras empresas?

— El proyecto lo harán nuestros técnicos, quizá con algunas ayudas puntuales, pero para las distintas obras se elegirá entre al menos tres ofertas. Vamos a recurrir a las mejores empresas que haya en el mercado.

— ¿Tendrán cabida las empresas canarias?

— Seguro. Siempre que podemos acudimos a las empresa de aquí, porque si aparece un problema tenemos a los profesionales a media hora de la obra. Aquí hay empresas constructoras muy buenas y con solvencia.

— Endesa hizo la oferta económica máxima pese a ser la única concursante, lo que indica que esperaban la participación de otras empresas.

— Sí, para mí ha sido una sorpresa que no se presentaran otras empresas. Endesa ha hecho una oferta para llevarse el concurso, si había que sacar 100 puntos, hemos hecho una propuesta para sacarlos.

— Bueno, han obtenido 99.

— Sí, y me tienen que explicar dónde se perdió ese punto que falta (risas). La idea en todos los niveles de Endesa, no sólo en Canarias, es que había que ganar esta concesión porque es un proyecto que iniciamos nosotros y estamos muy ilusionados.



Ramón Rodríguez, el pasado jueves en su despacho. | JOSÉ CARLOS GUERRA

"Para las obras recurriremos a las mejores empresas del mercado, también las canarias. Si son de aquí, mucho mejor"

GRAN CANARIA

ENERGÍA

El Cabildo firma la adjudicación a Endesa de la central hidroeléctrica de Soria-Chira

■ La concesión será definitiva en el plazo de un mes ■ Aguas rechaza los recursos de los constructores

Jesús Montesdeoca
LAS PALMAS DE GRAN CANARIA

El presidente en funciones del Cabildo de Gran Canaria, José Miguel Pérez, firmó ayer la adjudicación provisional a Endesa del concurso público para la creación de la central hidroeléctrica de las presas de Soria y Chira. La cesión de ambos embalses será definitiva en el plazo de un mes, ya que Endesa fue la única empresa que se presentó al concurso y su oferta logró 99 de los 100 puntos posibles.

José Miguel Pérez rubricó la adjudicación en su doble condición de presidente del Cabildo y del Consejo Insular de Aguas de Gran Canaria, según explicó Demetrio Suárez, el consejero en funciones de Agricultura, Ganadería, Pesca y Aguas, quien precisó que la compañía eléctrica tiene ahora un mes de plazo para presentar el aval económico y aceptar las condiciones establecidas en los pliegos del concurso. Una vez presentada y aceptada esa documentación, la adjudicación será definitiva a los 15 días.



Salto de agua en un aliviadero de la presa de Chira. | SANTI BLANCO

La Asociación de Empresarios Constructores y Promotores (AECP) de la provincia de Las Palmas ha presentado dos escritos en los que solicita la suspensión del concurso, pero ambos han sido rechazados con el argumento de que el Cabildo no está adjudicando una obra, sino la cesión de las presas. Aunque Endesa no ha querido pronunciarse sobre las solicitudes de los constructores, no contempla que esos recursos puedan frenar la adjudicación, pues coincide plenamente con la respuesta de los técnicos del Cabildo.

Inversión millonaria

La central hidroeléctrica reportará 10 millones de euros anuales a las arcas del Cabildo. La oferta económica de Endesa contempla el pago de 3,1 millones de euros al año por la utilización de los embalses y otros 5,9 millones por el canon sobre la producción, así como una rebaja de 400.000 euros en la facturación eléctrica al Consejo Insular de Aguas.

En la creencia de que se presentarían más empresas, Endesa ofertó la cifra máxima por el canon de implantación, 500.000 euros, que es lo que pagará al Cabildo mientras se construye el salto de agua. La compañía eléctrica calcula que la obra costará unos 274 millones de euros y se podrá terminar en un plazo inferior a tres años. La central generará el 25 % del consumo eléctrico de la Isla.

TELDE

Centenaria con cuerda para rato

Quiteria Déniz ya cumplió cien años, a pesar de que un médico dijera hace dos que ella no viviría más de 15 días por las secuelas de operaciones.

MARCOS ÁLVAREZ MORICE
TELDE

Seis hijos, tres hijos políticos, 15 nietos y 18 bisnietos son parte de la familia de Quiteria Déniz Quintana, que el día 22 de mayo cumplía cien años de vida. En su casa, situada en Lomo Caraballo, junto a La Pardilla (Telde), siempre hay gente, nunca está sola.

Doña Quiteria o tía Quiteria, como la llaman muchos, fue y sigue siendo todavía la persona que une a esta extensa familia. Más de medio centenar de personas se congregaron en este aniversario tan especial. No faltaron ninguno de los seis hijos: José, Angelina, Amada, María Luisa, Primitiva y Guillermina Santana Déniz. El esposo de la centenaria, José Miguel Santana Montesdeoca, falleció en 1990.



Quiteria Déniz -sentada-, junto a sus seis hijos durante su cumpleaños. | Y. S.

Quiteria, su marido y los seis hijos (de edades entre 13 y tres años) emigraron a Telde en 1952 desde donde eran oriundos, Arbejales (Teror), y trabajaron todos en la plantación y empaquetado del tomate.

Tras momentos duros y otros felices, doña Quiteria tiene en la actualidad sus *olvidos*. Sus vástagos no olvidarán nunca ese momento en el que un médico vaticinó hace dos años que ella no viviría más de dos semanas, tras haber sido operada del corazón y, entre otras cosas, haberse caído dañándose la cadera. Desde el pronóstico fallido está en cama y sin caminar.

Aparte de la alegría de Quiteria por ponerse a cantar, ella se pone muy contenta al estar rodeada por su familia y al ver a sus bisnietos. "Canta todo tipo de canciones", afirma Irene Marrero, la cuidadora que está junta a ella 17 horas al día, que agregó que "come muy bien. Le gustan mucho las golosinas. Casi siempre está de buen humor, aunque a veces tiene el día atravesado, como todo el mundo".

LAGUITUR, S.L.

Se convoca a los socios a la Junta General Ordinaria que se celebrará en Lanzarote, c/ Pedro Barba, 19, en Puerto del Carmen, Complejo Apartamentos Atalaya, Apartamento 102 B, el próximo día 28 de junio de 2011, a las 18 horas para tratar el siguiente

- ORDEN DEL DÍA -

Primero.-Examen y aprobación, en su caso, de las Cuentas Anuales (Balance, Cuenta de Pérdidas y Ganancias, Estado que refleje cambios en el Patrimonio Neto del ejercicio, Estado de Flujos de Efectivo y la Memoria) correspondientes al Ejercicio cerrado el 31 de Diciembre de 2010.
Segundo.-Examen y, en su caso, aprobación de la propuesta de aplicación de los Resultados del ejercicio 2010.
Tercero.-Ruegos y preguntas.
Cuarto.-Redacción, lectura y aprobación del Acta por la Junta.

A los efectos señalados en el Art. 272 de la Ley de Sociedades de Capital, se hace constar el derecho que asiste a los socios de obtener de forma inmediata y gratuita y examinar en el domicilio social el texto íntegro de los documentos que han de someterse a la aprobación de la Junta.

Puerto del Carmen (Tías), a 6 de junio de 2011
El Administrador.- PROINLAN, S.A. representado por D. Ricardo Sánchez Fernández

INSTITUTO CANARIO DE PSICOLOGÍA Y EDUCACIÓN
Sociedad Anónima

Se convoca a Junta General Ordinaria a celebrar en primera convocatoria en Las Palmas de Gran Canaria en la calle Luis Doreste Silva, nº 11, el 21/07/2011, a las dieciocho horas y en el mismo lugar veinticuatro horas después en segunda convocatoria

- ORDEN DEL DÍA -

Primero.-Examen, y en su caso, aprobación de las cuentas anuales del año 2010.
Segundo.-Aprobación de la gestión del Administrador.
Tercero.-Otorgamiento de poderes al Administrador para autocontratación.
Cuarto.-Redacción, lectura y aprobación del acta.

Las Palmas de Gran Canaria, 3 de junio de 2011
Administrador Único, José Domingo Martín Espino

HOTEL DE MAYORES EL MADROÑO, S.L.
Convocatoria de Junta Ordinaria

Por acuerdo del consejo de administración de la compañía mercantil Hotel de Mayores El Madroño, S.L. se convoca a todos los accionistas de la compañía a Junta General Ordinaria, a celebrarse en Galapagar (Madrid) en el domicilio social, calle Pardo, 12, el día 22 de junio de 2011 a las 16.00 horas en primera convocatoria y, en su caso, en segunda convocatoria el mismo día 22 de junio de 2011 a las 16.30 horas, con arreglo al siguiente

ORDEN DEL DÍA

Primero.-Examen, aprobación o censura de las cuentas anuales y del informe de gestión del gerente de la entidad, todo ello relativo al ejercicio 2010.
Segundo.-Cese y nombramiento de los cargos de administración.
Tercero.-Ruegos y preguntas.
Cuarto.-Redacción, lectura y aprobación del acta de la junta o designación de interventores a tal fin.

Se hace constar el derecho que tienen todos los accionistas a obtener antes de la celebración de la junta copia de los documentos que son objeto del orden del día, petición que también podrán formular durante la celebración de la junta, para que verbalmente se les informe o aclaren las cuestiones que sobre los puntos del orden del día precisen. Asimismo, se informa a los accionistas del derecho de aquellos que ostenten, al menos, el 5% del capital social a solicitar se publique un complemento a la convocatoria incluyendo uno o más puntos en el orden del día, siempre que lo notifiquen de modo fehaciente en el domicilio social dentro de los 5 días siguientes a la publicación de la convocatoria.

Galapagar (Madrid), 3 de junio de 2011.-
El administrador solidario, Francisco Miguel Gómez Gómez

Por acuerdo del Órgano de Administración de la entidad Frontón Las Palmas, S.L., se convoca a los señores socios a la Junta General Ordinaria de la sociedad, que se celebrará en esta ciudad de Las Palmas de Gran Canaria, en la calle León y Castillo, 229, Centro Ciudad Jardín, Local 1, el día 28 de junio de 2011, a las doce horas, con el siguiente orden del día:

Primero.-Examen y aprobación, en su caso, de las Cuentas Anuales, del Balance, Cuenta de Pérdidas y Ganancias y la Memoria correspondientes al ejercicio Social de 2010 y del informe de Gestión.
Segundo.-Aprobación, si procede, de la propuesta de aplicación de resultados correspondiente al ejercicio 2010.
Tercero.-Aprobación, en su caso, de la gestión social y de las decisiones del Órgano de Administración en el año 2010.
Cuarto.-Protocolización de acuerdos.
Quinto.-Aprobación del Acta de la Junta o nombramiento, en su caso, de interventores para la aprobación del Acta de la Junta.

Nota: Se hace constar que cualquier socio podrá examinar, en el domicilio antes indicado, la propuesta de asuntos a tratar y su texto.

Las Palmas de Gran Canaria, a 1 de junio de 2011
El Administrador Único.

Excmo. Ayuntamiento de Arrecife
(LAS PALMAS)

Por **EXCMO. CABILDO INSULAR DE LANZAROTE** se ha solicitado licencia municipal para la apertura de una actividad de **"OFICINAS ADMINISTRATIVAS (CASA CABILDO)"**, con emplazamiento en la calle **LEÓN Y CASTILLO, 6, ESQ. GINÉS DE CASTRO.**

Lo que se hace público en cumplimiento de lo preceptuado en el artículo 86 de la Ley 1/1998, de 8 de enero, de la Comunidad Autónoma de Canarias, sobre Régimen Jurídico de los Espectáculos Públicos y Actividades Clasificadas, para que quienes pudieran verse afectados puedan formular por escrito, durante el plazo de **VEINTE DÍAS** hábiles, los correspondientes alegaciones.

Arrecife, a 20 de mayo de 2011

LA CONCEJAL DELEGADA,
(Delegación Decreto SEG. 181/09 de 22/12/09)
Fdo. Angela Hernández Cabrera



Energía hidroeléctrica. El Cabildo adjudica a Endesa la creación de la central de las presas de Chira y Soria » El presupuesto es de 274 millones de euros » Las obras empezarán dentro de un año y durarán 35 meses

ENDESA HARÁ SALTAR EL AGUA

Endesa ya es la adjudicataria de la concesión administrativa que el Consejo Insular de Aguas de Gran Canaria ha licitado para la construcción y explotación de la central hidroeléctrica de las presas de Chira y Soria, una iniciativa que revolucionará la generación de energía en esta isla.

JESÚS QUESADA
LAS PALMAS DE GRAN CANARIA

Con un presupuesto de 274,37 millones de euros y con el objetivo de generar 150 Mw/hora de energía eléctrica, la cuenta atrás para hacer realidad el salto de agua en las presas de Chira y Soria ya está en marcha. El presidente en funciones del Cabildo de Gran Canaria, José Miguel Pérez, firmó ayer la adjudicación de la concesión administrativa a la única oferta presentada, la de Endesa, que pagará unos diez millones de euros al año al Consejo Insular de Aguas cuando la planta esté a pleno rendimiento.

Con la adjudicación del contrato «se inicia una nueva energía para Gran Canaria», dijo Pérez en uno de sus últimos actos en calidad de presidente del Cabildo, convencido de que «andando el tiempo supondrá una revolución en las energías» y de que la central hidroeléctrica «colocará a Gran Canaria en uno de los lugares punteros dentro de la generación de energías alternativas en España».

Una vez firmado el contrato, Endesa pretende tener el proyecto definitivo de obra en seis meses, obtener todos los permisos en un año y tardar luego 35 meses en la ejecución de los trabajos. Así, la central hidroeléctrica empezaría a operar dentro de cuatro años.

Pablo Casado, director general de Endesa en Canarias, destacó que la oferta de la multinacional española obtuvo 99 de los 100 puntos posibles, aseguró que el salto de agua «es la llave para implantar más renovables», auguró que «supondrá un cambio en el modelo tecnológico que teníamos hasta la fecha en Canarias» y subrayó que «supone una importante inversión en estos tiempos de crisis».

El consejero director de Endesa Generación en Canarias, Ramón Rodríguez, explicó que los trabajos tar el agua comenzarán con la construcción de la desaladora prevista en Arguineguín, con el fin de asegurar la existencia permanente de líquido aunque no llueva y de que el agua desalada que se impulse hacia las presas llegue a Soria un año antes de empezar a poner las turbinas de generación eléctrica.

LO QUE FALTA. Además de las obras, y de los permisos previos necesarios de las consejerías de Industria y Medio Ambiente del Gobierno de Canarias, todavía está pendiente de concretar la retribución que el Ministerio de Industria aportará a la generación de energía hidroeléctrica en Canarias, una compensación que sigue sin concretarse.

Pérez destacó que la central hidroeléctrica ayudará a reducir la dependencia energética del exterior y



Todos a una. *De izquierda a derecha, Ramón Rodríguez y Pablo Casado, de Endesa, y José Miguel Pérez y Demetrio Suárez, representando al Cabildo.*



CIFRAS DE UN GIGANTE

Coste. El presupuesto asciende a 274,37 millones de euros y el canon por la explotación rondará los diez millones cuando esté a pleno rendimiento. Hasta entonces y desde ahora, Endesa pagará medio millón al año por la concesión, por 25 años ampliables hasta un plazo de medio siglo.

Plazos. Endesa espera tener el proyecto definitivo en 6 meses, empezar en un año y acabar 35 meses después. Así, la central estaría

Altura. El agua caerá entubada a lo largo de 300 metros, en vertical, sobre tres turbinas capaces de generar 50 Mw/hora cada una. La central será subterránea y se ubicará en una caverna de 48 metros de largo por 14 de alto y 33 de ancho. Producirá el 25% del consumo en horas punta.

Socios. Chira es propiedad del Consejo Insular de Aguas y Soria de la comunidad La Lumbre, de la que tiene el 92%. El canon se lo reparti-

Endesa abona el primer canon por la central hidroeléctrica

LOS 250.000 EUROS SERÁN EL DOBLE EN 2012 Y 10 MILLONES CUANDO FUNCIONE

Endesa acaba de pagar al Consejo Insular de Aguas (CIA) el primer canon por la central hidroeléctrica de las presas de Chira y Soria. Son 250.00 euros por el segundo semestre de 2011. En 2012 y hasta que el salto de agua funcione será el doble y cuando dé energía una media de 10 millones al año.

J. QUESADA / LAS PALMAS DE GRAN CANARIA

Los propietarios de las presas de Chira y Soria ya empiezan a notar en sus arcas el negocio que van a hacer con la central hidroeléctrica proyectada entre ambos embalses. La adjudicataria de las obras de construcción y explotación del salto de agua, Endesa, acaba de ingresar el primer canon, que asciende a la mitad del que pagará anualmente hasta que la central empiece a generar energía.

Los 250.000 euros ingresados por Endesa, como canon de implantación correspondiente al segundo semestre de 2011, se repartirán al 50% entre el Consejo Insular de Aguas, dueño de la presa de Chira, y la comunidad de regantes La Lumbre, propietaria del embalse de Soria. A su vez, el 92% de La Lumbre es del Consejo y el 8% restante está en manos de varios particulares, entre ellos la familia del conde de la Vega Grande.

El canon de implantación ascenderá a 500.000 euros en 2012 y todos los sucesivos hasta que la central hidroeléctrica empiece a funcionar. Entonces se aplicará otro canon fijo de 3,14 millones de euros anuales y uno más variable, en función de la energía creada, que se estima en unos seis millones de euros también al año. Sumados, cuando la planta opere con normalidad serán diez millones de euros anuales para el CIA y La Lumbre.

Endesa se ha comprometido a construir la central hidroeléctrica de Chira y Soria, y todas las infraestructuras precisas para su funcionamiento, en un plazo de 40 meses que empezó a contar en junio. La central tendrá una capacidad de generación de 150 Mw/hora, contará con una plantilla de unos 80 trabajadores y para su creación se prevé invertir un presupuesto de 274 millones de euros.



ARCADIO SUÁREZ

Caidero. *Salto de agua que se produce al rebosar la presa de Las Niñas.*

Multan a un local del Sur porque nadie habla español

» La Viceconsejería de Turismo atendió la queja de un cliente

EFE / SANTA CRUZ DE TENERIFE

Los propietarios de un local de ocio de Maspalomas han sido multados con 600 euros porque nadie en el establecimiento hablaba español, según la Viceconsejería de Turismo del Gobierno de Canarias.

La directora general de Ordenación y Promoción Turística, Rita Enma Hernández, explicó a *Efe* que inspectores de su departamento acudieron al local tras una queja reflejada por un particular en el libro de reclamaciones y comprobaron que nadie hablaba castellano.

Un decreto de 2010 del Gobierno de Canarias obliga a que en toda actividad turística, ocio o restauración debe haber algún responsable que hable español. El incumplimiento está considerado como falta leve y se castiga con multa de hasta 1.500 euros.

Aparte de los 600 euros, el local acumuló multas hasta 1.700 por otras infracciones detectadas en la inspección.



Brillante cierre de las Jornadas de Participación 'Villa de Moya'

» Más de un centenar de personas han asistido a las mismas

N.M. / MOYA

Ayer fueron clausuradas las cuartas Jornadas de Participación Ciudadana de Moya, inauguradas el pasado miércoles y a las que han asistido más de un centenar de personas.

Tras las intervenciones del director general de Participación Ciudadana del Gobierno de Canarias, Pedro Ramos, del alcalde del municipio, Hipólito Suárez y el teniente de alcalde, Nicolás Ojeda, la primera jornada trajo enriquecedoras aportaciones desde las cuatro mesas de trabajo y, tras el debate y reflexión sobre temas como el ocio, la vivienda, al educación y el empleo, trasladaron las conclusiones los participantes a modo de propuestas.

El segundo día de las jornadas versó sobre el Reglamento de Participación Ciudadana y se dieron cita representantes de los municipios de Gáldar, Arucas y Las Palmas de Gran Canaria, que compartieron experiencias particulares de cada municipio a la hora de dotarse de sus respectivos reglamentos



Éxito. *Las jornadas fueron inauguradas el miércoles por Pedro Ramos (c).*

dar a conocer el borrador de Reglamento de Participación Ciudadana de Moya, elaborado por el grupo local. Este borrador será el documento marco que será sometido a debate entre colectivos y la ciudadanía para finalmente culminar en el documento definitivo, que será elevado a aprobación definitiva. Ayer, como colofón a las jornadas, la ponencia se orientó al acceso de los ciudadanos a la administración electrónica, interviniendo el técnico de la empresa responsable cuyos servicios ha contratado el Ayuntamiento para la instalación de la plataforma y

MIÉRCOLES 30 NOVIEMBRE 2011. CANARIAS 7. PAG 18
Gran Canaria INSULARIO

Mogán En el Complejo Deportivo de Arguineguín se presentó ayer el Blume Gran Canaria 2011 y el Festival Golden Age 2011. **La Aldea.** La escuela taller *Conserva La Aldea*, financiada con fondos públicos, limpia los parques infantiles del casco.

Parón inversor. La adjudicataria de la central de las presas de Chira y Soria pide la suspensión de los plazos de ejecución hasta que el Ministerio de Industria establezca la retribución por generar energía hidroeléctrica

Endesa aparca el salto del agua

Endesa ha solicitado al Consejo Insular de Aguas la suspensión de los plazos de ejecución de las obras del salto de agua entre las presas de Chira y Soria hasta que el Ministerio de Industria fije la retribución que concederá a la generación de energía hidroeléctrica en Canarias.

J. QUESADA / LAS PALMAS DE GRAN CANARIA

La central hidroeléctrica destinada a revolucionar la generación de energía en Gran Canaria va a tardar más de lo previsto. Endesa ha solicitado al Consejo Insular de Aguas la suspensión de los plazos recogidos en la concesión de la construcción y explotación del salto de agua entre las presas de Chira y Soria. Indefinidamente y hasta que el Ministerio de Industria establezca la retribución que concederá a la generación de cada kilowatio/hora de este tipo de energía en Canarias.

La suspensión de plazos pedida por Endesa supone que no entregará antes de fin de año el proyecto definitivo de obras de la central hidroeléctrica y que no la terminará en los siguientes 33 meses, tal y como estaba previsto en el contrato firmado el 15 de junio de este año con el CIA, organismo autónomo del Cabildo. Para ello solicitó desde hace varios meses al Ministerio de Industria, del que no ha obtenido respuesta oficial, que incluya esta central en la planificación energética nacional y que establezca el régimen de retribución por la generación de energía hidroeléctrica.

La decisión de Endesa obedece, según fuentes de la compañía, a que la ausencia de una cifra concreta de retribución por la generación de energía hidroeléctrica «condiciona mucho» los números de este proyecto. También dudan de que la decisión del Ministerio se produzca antes de que tome posesión el nuevo Gobierno de España.

Las fuentes del Cabildo consultadas achacan el posible retraso en la construcción del salto de agua «a las prisas del anterior gobierno insular por adjudicar este contrato».



ARCADIO SUÁREZ

Saltando. *Caidero de aguas que se produce al rebosar la presa de Cueva de Las Niñas y en dirección hacia la de Soria.*

INGRESOS

EL CANON ES VARIABLE

Endesa pagará un canon fijo de medio millón de euros anuales por la concesión de la central durante 25 años, ampliables hasta 50. Y una vez que produzca energía desembolsará otro canon fijo de 3,14 millones de euros y uno variable estimado en seis millones de euros cuando esté a pleno rendimiento. Son diez millones de euros al año para los dos dueños de las presas, el Consejo Insular de Aguas y la comunidad de regantes La Lumbre, que se los repartirán a medias.

ENERGÍA RENOVABLE PARA MÁS AEROGENERADORES

UNA PILA DE CIFRAS FARAÓNICAS

Inversión

274 millones de euros es el presupuesto estimado de las obras de construcción de la central hidroeléctrica de Chira y Soria y todas las instalaciones necesarias, incluyendo la desaladora de la costa, estaciones de bombeo y 21 kilómetros de tuberías.

Generación

150 Mw/hora es la capacidad de producción prevista, aunque Endesa baraja elevarla hasta 200. Cuando funcione, generará con energía completamente renovable entre el 25 y el 33% de la energía que se consume ahora en las horas punta.

Más eólica

Hasta 440 Mw de energía eólica podrá absorber la red de distribución insular, frente a los 80 de ahora, cinco veces más, cuando la central de las presas necesite impulsar agua desde la de Soria a la de Chira para hacerla saltar otra vez.

Plazos

El contrato firmado en junio estipula que Endesa presentaría en los 6 meses siguientes el proyecto definitivo de obras, que las iniciaría antes de un año y que las acabaría en los 34 meses siguientes. Así, operaría desde 2015. Ahora se aparcan.





LA PROVINCIA/DIARIO DE LAS PALMAS Viernes, 2 de diciembre de 2011

INFRAESTRUCTURAS

El Gobierno exige a Madrid que fije la tasa hidroeléctrica

Los constructores canarios se ofrecen a entrar en la obra para reducir riesgos

A. Ramírez / J. Montesdeoca
LAS PALMAS DE GRAN CANARIA

El Ejecutivo regional instó ayer al Estado a fijar la tasa de retribución para las centrales hidroeléctricas de Canarias. El Consejo de Gobierno adoptó este acuerdo porque el retraso en la subvención a recibir por cada kilovatio de esta energía demorará la presentación del proyecto del *salto de agua* a construir en Gran Canaria entre las presas de Chira y Soria. El portavoz gubernamental, Martín Marrero, apremió al Consejo de Ministros a que apruebe este trámite para dar salida a la central que aportará el 25 % de la energía eléctrica insular.

Por otra parte, los constructores se ofrecieron ayer a participar en el proyecto hidroeléctrico y solicitaron al Cabildo que autorice a Endesa a emitir obligaciones entre las empresas canarias para reducir los riesgos de la propia compañía eléctrica. Ante la solicitud de suspender los plazos de ejecución de las obras del salto de agua entre las presas de Chira y Soria, la Asociación de Empresarios Constructores y Promotores (AECP) ha remitido una carta al consejero insular de Obras Públicas y Aguas, Carlos Sánchez, en la que reitera que "las empresas canarias están dispuestas a formar parte de dicha actividad, al encontrarse la diversificación entre nuestros objetivos".

Respecto a la emisión de obligaciones para participar en la financiación de la obra, la patronal de la construcción considera que "permitiría al tejido productivo canario formar parte de un sector estratégico, al tiempo que reduciría los riesgos de Endesa". La presidenta de la AECP, María Salud Gil, declaró que había un compromiso previo con el anterior consejero de Aguas, Fernando Bañolas, para que el Cabildo autorizara a Endesa la emisión de esas obligaciones y aseguró que Carlos Sánchez "también está por la labor".

Tras recordar que los constructores canarios han propuesto a Endesa la creación de varias UTE para acudir a la licitación de las obras, María Salud Gil señaló que ese compromiso del Cabildo fue el que impidió que al AECP siguiera adelante con la demanda contra la adjudicación del concurso.



Cascada de agua junto al muro de la presa de Chira. | SANTI RIANCO

Rechazo a la demora de las obras

| Errores pasados. María Salud Gil consideró ayer que la entrada de empresas canarias en el proyecto de Chira-Soria "es la forma de corregir el error que se cometió en el anterior mandato y sobre todo de evitar la judicialización del concurso". "Nosotros estamos ahí, seguimos esperando a que Endesa reaccione y este tipo de noticias nos inquietan", apuntó.

| Reclamación del PSOE. Carolina Darias, portavoz socialista en el Cabildo, instó ayer al presidente, José Miguel Bravo de Laguna, a intervenir ante el Ministerio de Industria para que "no haya prórrogas ni demoras" en el proyecto de Endesa.

El fiscal mantiene la petición de diez años de cárcel por estafa para Mazotti

La acusación pública exime al Cabildo de Gran Canaria de hacer frente a la responsabilidad civil

Borja Valcarce
LAS PALMAS DE GRAN CANARIA

La Fiscalía mantuvo ayer las peticiones de diez años de prisión para el dueño de la empresa constructora Mazotti, Alejandro Navarro Miñón, su hija Mónica y para el jefe del servicio técnico de la Consejería de Cooperación del Cabildo de Gran Canaria, José Luis Díaz, por la trama en la que presuntamente duplicaron certificaciones de obras para recibir créditos bancarios de distintas entidades.

El representante del Ministerio Público, por otro lado, retiró la acusación de responsabilidad civil del Cabildo al entender que había actuado de la forma más diligente posible. Asimismo, levantó la acusación contra el gestor de empresas de la Caja de Ahorros del Mediterráneo (CAM), Francisco Javier Torres.

La sesión de ayer fue la culminación de tres días de juicio en la Sección Sexta de la Audiencia Provincial de Las Palmas donde quedó acreditado una vez más por parte de los testigos del Cabildo de Gran Canaria la imposibilidad de que se pudieran pagar certificaciones de obra que habían sido abonadas con anterioridad. El propio interventor de la Corporación declaró que "cualquier certificación indebidamente cumplimentada tiene nula posibilidad de pagarse, todas ellas se comprueban".

En este sentido, aseguró que en las certificaciones presuntamente alteradas, donde debía encontrarse su firma y sello dando por realizada la toma de razón, se encontraban "sellos y firmas que no eran mías".

Según declaró un calígrafo de la Policía Nacional que realizó un examen comparativo de la firma de Díaz, "él fue quien firmó todos los endosos examinados", excepto uno que no podía atestiguarlo al cien por ciento por ser una fotocopia.

Por otro lado, uno de los agentes que realizó la investigación patrimonial de Díaz, afirmó que Navarro "libró pagarés por valor de 33.000 euros" a nombre del funcionario por una serie de presuntos proyectos para plantas de tratamiento de residuos en la capital de Mauritana, Nuakchot, que realizó para el propietario de Mazotti. Sin embargo, "en ningún momento se presentó el pago de una comisión de servicios" y tampoco "tenía en su pasaporte los sellos de entrada y salida", destacó.



El dueño de la constructora Mazotti, Alejandro Navarro, en el juicio. | S. B.



DOMINGO 4 DICIEMBRE 2011. CANARIAS 7. PAG 33
Gran Canaria INSULARIO

Valsequillo. El alcalde insta al Gobierno canario a mantener las ayudas de emergencia social y las subvenciones a viviendas rurales. **Agüimes.** A partir del 6 de diciembre la Casita del Muelle de Arinaga acoge el rastrillo solidario por Mozambique.

Planificación energética. El proyecto de la central de las presas de Chira y Soria está parado en un cajón del Ministerio de Industria » Aportaría del 25% al 33% del consumo diario y permitiría quintuplicar la eólica

La hidroeléctrica, en un embudo

El salto de agua entre las presas de Chira y Soria está en un embudo del que no saldrá hasta que el Ministerio de Industria lo refleje en la planificación nacional y fije la retribución por generar energía en la central destinada a revolucionar el pobre papel de las renovables en Gran Canaria.

J. QUESADA / LAS PALMAS DE GRAN CANARIA

Endesa ha llegado a un semáforo en rojo con el proyecto de la central hidroeléctrica de las cumbres que le ha adjudicado el Consejo Insular de Aguas. El Estado no la ha incluido aún en el mapa oficial de plantas de generación ni ha establecido, en función de sus costes de inversión y de explotación, con qué cifra concreta se retribuirá cada uno de los kilowatios/hora que produzca. Sin esos visados la planta «no tiene amparo ni cobertura legal» y Endesa no estará en condiciones de presentar el proyecto definitivo de obras, que se había comprometido a entregar antes del 15 de diciembre.

Tras conseguir que los ayuntamientos de San Bartolomé de Tirajana y Tejeda, donde se ubican las presas, el Cabildo y el Gobierno regional se pusieran de acuerdo en suspender el planeamiento vigente en esos terrenos y tras adjudicar la construcción y explotación a la única oferta presentada, mediante una concesión administrativa por 25 años, la central está ahora en un cajón del Ministerio de Industria. Y nadie sabe a ciencia cierta cuánto tiempo estará allí.

La planta destinada a producir entre el 25 y el 33% de la energía eléctrica que Gran Canaria consume cada día, capaz de generar 150 Mw/hora, aunque Endesa planea elevar el potencial hasta los 220, está destinada a abrir la puerta a una mayor entrada de las renovables en el sistema insular. Es la pila que permitiría quintuplicar la actual contribución de la energía eólica, que se emplearía para impulsar el agua de Soria a Chira y dejarla caer de nuevo por las turbinas proyectadas bajo tierra.



FRANCISCO SOCORRO

***Presas**. El ministro de Industria, Miguel Sebastián, en el centro, se retrató en marzo en la presa de Chira y respaldó el proyecto.*

FUERA DE ORDENACIÓN. La central de Chira y Soria no figura en la planificación energética nacional ni en el vigente Plan Energético de Canarias (PECAN), en fase de revisión, según denuncia Endesa en el escrito que registró esta semana en el CIA. Sin su inclusión en ellos, una inversión de 274 millones de euros seguirá parada indefinidamente.

El contrato firmado con Endesa en junio prevé que la planta estaría funcionando a partir de 2015, tras 34 meses de obras de construcción de la central, la desoladora prevista en Arguineguín, dos estaciones de bombeo y varios kilómetros de tuberías.

RETRASOS

ENDESA CITA AL SUPREMO

El Consejo Insular de Aguas no está dispuesto a retrasar durante más de tres meses los plazos previstos para hacer realidad la central de las presas, ni a perdonarle a Endesa un sólo euro del canon anual que debe abonar hasta que la central funcione ni a renegociar el que pagará cuando la planta esté a pleno rendimiento. Pero en su solicitud de suspensión de plazos, la multinacional apunta que su posible incumplimiento de los plazos no es achacable a Endesa sino al Ministerio de Industria e incluso recoge jurisprudencia del Tribunal Supremo que avala las tesis de esta empresa.

CLAVES PARA **DESATASCAR** LA ENERGÍA DEL AGUA

La planta de Chira y Soria no es la única prevista en Canarias, reportará un canon anual de diez millones de euros cuando esté a pleno rendimiento y Endesa amaga con reclamar el lucro cesante si no se desatasca

■ **El canon.** La central de las presas es también un buen negocio para el Consejo Insular de Aguas. Hasta que opere cobrará 0,5 millones de euros al año y cuando funcione a pleno rendimiento serán unos 10 millones.

■ **Hidroeléctrica.** La central de Chira y Soria no es el único proyecto hidroeléctrico de Canarias para el que el Ministerio de Industria no ha fijado aún la tarifa de retribución. La previsión de crear saltos de agua reversibles también afecta a las islas de El Hierro, La Gomera, La Palma y Tenerife.

■ **Sentencia.** En su propuesta de suspensión de los plazos previstos



***Salto**. La energía hidroeléctrica no tiene precedentes en Gran Canaria.*

mo que recoge que «cuando el desequilibrio económico de la concesión tiene su origen en un acto de

de la tarifas, procede que la Administración compense totalmente los daños y el lucro cesante, con inclu-



JUEVES 15 MARZO 2012. CANARIAS 7. PAG 18

Gran Canaria INSULARIO

Guía. La concejalía de Juventud ofrece un taller para los jóvenes que deseen aprender a elaborar un currículum de forma eficaz **Arucas.** La Fundación Mapfre acoge hoy una charla sobre la historia de la fotografía de Gran Canaria.

13 MOLINOS ASOCIADOS

El parque eólico de 13 aerogeneradores asociado al salto de agua «sí tendría las primas a la producción» de energías renovables porque forma parte del conjunto del proyecto hidroeléctrico», desveló Bravo de Laguna. «No forma parte de los parques eólicos no preinscritos en el Ministerio que se han quedado sin las ayudas», aseguró el presidente del Cabildo. «Esto despeja las dudas», sentenció.



ARCADIO SUÁREZ

Caídero. *Cascada que se forma al rebosar la presa de Las Niñas, en las cumbres, rumbo al embalse de Soria, situado más abajo.*

El Estado autoriza la central hidroeléctrica de Chira y Soria

» INDUSTRIA APRUEBA LA TASA QUE RECIBIRÁ ENDESA POR GENERAR ENERGÍA

La Dirección General de Energía del Ministerio de Industria emitió ayer la resolución que aprueba la retribución que recibirá la central hidroeléctrica de Chira y Soria por la generación de energía, notificada al Cabildo y a la adjudicataria, Endesa, que hoy debe presentar en el Consejo Insular de Aguas el proyecto de construcción.

J. QUESADA / LAS PALMAS DE GRAN CANARIA

El documento que faltaba para que Endesa pueda presentar el proyecto de construcción de la central hidroeléctrica de las presas de Chira y Soria ya está en su poder. La retribución con la que el Estado compensará la generación de energía con el salto de agua ya tiene la autorización de la Dirección General de Industria, que la emitió un día antes de que hoy venza el plazo oficial para que presente el proyecto de obra ante el Consejo Insular de Aguas (CIA).

Así lo desveló ayer el presidente del Cabildo, José Miguel Bravo de Laguna, tras recibir la confirmación del Ministerio de Industria. «Espero que sea el verdadero punto de arranque de una obra extraordinariamente importante para reducir nuestra dependencia del petróleo» en la generación de energía (del 94%) y dar un salto en la producción de energías renovables, señaló. No en vano los 150 Mw/hora de producción de la central hidroeléctrica cubrirían entre el 25 y el 33% de la demanda de energía insular.

EL CABILDO REDUCE SU CANON DE 11 A 8 MILLONES AL AÑO

Bravo de Laguna destacó que «todos hacemos un esfuerzo para seguir adelante» con un proyecto cuyos costes de construcción propuso reducir la Comisión Nacional de la Energía para abaratar la tasa por generación. Para ello se renuncia al soterramiento de buena parte del tendido eléctrico que transportará la energía generada, que se instalará al aire libre en su mayoría. Se ahorran así unos 20 millones de euros.

Además, el Cabildo, a través del CIA, reduce el canon que cobrará por la explotación de la central cuando esté a pleno rendimiento, de casi 11 a 8 millones de euros. Al respecto, explicó que al ser Endesa la única empresa que se presentó al concurso, el CIA ha podido reducir el canon que ofertó dentro de los márgenes que contemplaba el pliego del concurso.

La reducción del canon «vale la pena por el interés general» de diversificar las fuentes de producción, la garantía de suministro que representa y la reducción que supondrá en el consumo de hidrocarburos para la generación de energía.

A la espera de conocer el proyecto de obra definitivo, el coste de construcción se estimaba en 274 millones de euros.

El Cabildo incrementa en un 26,6% el dinero para becas universitarias

J. QUESADA / LAS PALMAS DE GRAN CANARIA

Las tres líneas de becas para universitarios que lanzará el Cabildo para el próximo curso suman un presupuesto de 670.000 euros, un 26,66% más que el curso anterior, e incluyen por primera vez ayudas para estudios de postgrado. Si este curso concedió 769, el próximo 2012-2013 espera becar a unos 950 estudiantes residentes.

José Miguel Bravo de Laguna, «importante incremento en este contexto económico» de la partida de becas, compatibles con las del Estado y el Gobierno canario. Destacó que para concederlas se valorará tanto la renta familiar como el rendimiento académico de cada alumno.

La consejera de Juventud e Igualdad, María del Carmen Muñoz, explicó que para becas de movilidad, las más solicitadas, se destinan 470.000 euros. Se conceden a alumnos de los progra- ascienden a 900 euros como máximo, para estudios superiores, y a 1.250 euros para estudiantes del ciclo superior. Serán las primeras en convocarse, en abril.

Para las becas préstamo hay 25.000 euros. Son de 2.000 euros si se estudia en la isla y de 3.000 euros si es fuera.

Para las becas de postgrado, hay 175.000 euros. Se destinan a enseñanzas de tercer ciclo y doctorado y se podrán solicitar desde mayo. El importe dependerá



Marina y Savater, en unas jornadas en Agüimes

» Los filósofos, en la 10ª edición de 'Familia y Comunida

CANARIAS7 / AGÜIMES

La décima edición de jornadas municipales *Fa lia y Comunidad*, organi das por el ayuntamiento Agüimes y que se celebran próxima semana, tiene programa de lujo, ya que c tará con la participación, tre otros ponentes, de destacados pensadores e in lectuales españoles, Fern do Savater y José Anto Marina. El primero es ca drático de Ética de la Univ sidad del País Vasco y de losofía en la Complutense Madrid. Marina es catedr co de Filosofía.

Además, las jornadas, se presentarán hoy, servir para celebrar el décimo a versario de la aprobación la ordenanza municipal menor, por lo que se pres tará un informe sobre los sultados obtenidos desde entrada en vigor.

Rodríguez apoya un plan para fomentar Artenara

» El municipio prev equipar el parque de Las Cumbres

CANARIAS7 / ARTENARA

«El Cabildo de Gran Ca ria apoyará a Artenara en puesta en marcha de un pl socioeconómico para pot ciar el turismo en el mun pio», destacó ayer la conse ra de Presidencia, Econon y Hacienda del Cabildo Gran Canaria, Rosa Rod guez, durante su visita al n nicipio cumbrero.

A través del Plan de Coo ración, Artenara recib 195.000 euros en 2012-2013 y total de 545.815 euros ha 2015. Las actuaciones van d de adaptar locales a oficin municipales al acceso a la mita de La Cuevita, el parq medioambiental Cumbres Gran Canaria o la casa-mu Santiago Aranda. La alcal sa, Eva Díaz, planteó para parque medioambien crear aulas de la naturale cabañas, cafetería o apar mientos para dinamizar

12 LA PROVINCIA/DIARIO DE LAS PALMAS Viernes, 16 de marzo de 2012

GRAN CANARIA

ENERGÍAS LIMPIAS

OTRAS CIFRAS DEL PROYECTO CHIRA-SORIA

1,23 La venta de agua queda establecida en 1,23 euros por metro cúbico en Chira y en 1 euro en Soria.

2% La energía convencional para garantizar la seguridad del sistema no puede superar el 2% anual.

5,3 La construcción de carreteras de acceso a la central suponen un total de 5,3 millones de euros.


Ramón Rodríguez, de Endesa.

18,3 La desaladora que se construirá en Arguineguín supondrá una inversión de 18,3 millones de euros.

Madrid reduce un 10% la inversión final para construir la central de Chira-Soria

La Dirección General de Política Energética y Minas fija el coste final en 252 millones, 28 menos que el propuesto por Endesa ▮ La eléctrica lleva al Cabildo de Gran Canaria el proyecto definitivo en plazo

Julio Gutiérrez
LAS PALMAS DE GRAN CANARIA

El Ministerio de Industria, Energía y Turismo emitió ayer la resolución por la que fija las cantidades máximas que percibirá Endesa tras la construcción de la central hidroeléctrica de Chira-Soria. El presupuesto final de la inversión se redujo a 252,4 millones de euros, un 10% menos que la propuesta de Endesa, mientras que los costes de operación y mantenimiento se fijan en 22.522 euros por cada megavatio que se produzca en cada año.

La decisión de la Dirección General de Política Energética y Minas llegó el mismo día en que finalizaba el plazo para que Unelco Generación -filial de Endesa- presentara el proyecto en el Consejo Insular de Aguas de Gran Canaria. Durante la tarde de ayer, representantes de la empresa se personaron en el Cabildo de Gran Canaria para entregar el plan dentro del plazo, prorrogado a finales del pasado año por la inexistencia del documento emitido este jueves por Madrid.

La central servirá de almacén para el excedente de energía eólica que se produzca en la Isla. Para ello se bombeará agua del embalse de Soria al de Chira, que se dejará caer nuevamente al primero para generar energía eléctrica.

El informe de la Comisión Nacional de la Energía (CNE) sobre el proyecto inicial solicitó a la compañía eléctrica ajustes en los costes a finales del pasado año. La empresa había calculado una inversión total cercana a los 280 millones de euros, 28 millones más que el Ministerio.

Provisionalidad

Sobre aquel estudio de la CNE y las posteriores alegaciones de la empresa se pronuncia ahora la Dirección General de Política Energética y Minas, que advierte que la resolución tiene carácter provisional y habrá todavía una orden ministerial que fije la retribución definitiva "a la puesta en marcha de la instalación", según reza la propia resolución.

Lo que sí determina la Dirección General es que esa retribución final no podrá superar los presupuestos fijados para cada partida "ni el presupuesto total" de la inversión. Además, si alguno de los conceptos sufre una revisión a la baja, el ministerio que dirige José Manuel Soria lo tendrá en cuenta a la hora de fijar los límites máximos, cuestión que abordará en 2017, año en que se prevé la puesta en funcionamiento de la central.

El equipamiento electromecánico principal se lleva la mayor parte del presupuesto. En concreto son 75,9 millones de euros los previstos para, principalmente, pagar la turbina que bombeará el agua desde el embalse de Soria al de Chira

La obra de la central y el circuito hidráulico, esto es, las tuberías por las que se conducirá el agua de una a otra presa, costará 73,7 millones de euros.

El sistema que permitirá volcar la energía generada en el sistema para distribuirla por todos los rincones de la Isla es el tercer concepto más caro de los incluidos en el proyecto de inversión. Incluye la construcción y puesta en funcionamiento de la subestación que recoja la energía y la vierta en el tendido.

De los 57,8 millones de euros dedicados a este capítulo, tirar 23 kilómetros de tendido eléctrico consumirá el 77% -44,5 millones-. La línea, según recoge la resolución ministerial, "se ejecutará preferentemente aérea, salvo en aquellos tramos en los que por imposibilidad medioambiental deba ser soterrada". Esconder los cables de la vista encarecería el proyecto.

En cuanto a los costes de operación y mantenimiento, de forma anual se destinarán a pagar al personal 8.933 euros de los que se recojan por cada megavatio producido. A los seguros y tributos se destinarán otros 4.655 euros y a los costes fijos de la desaladora, 2.112 más.


El consejero de Obras Públicas del Cabildo, Carlos Sánchez (centro), y el gerente del Consejo Insular de Aguas, José Luis Guerra, en la presa de Chira. | ACFI

DISTRIBUCIÓN ANUAL DE LA INVERSIÓN

2011	2012	2013	2014	2015	2016	TOTAL
0,46%	0,53%	25,83%	33,36%	25,87%	13,97%	100%

La inversión año por año

Volumen. La resolución fija también la cadencia anual con que se afrontará la inversión, a desarrollar en el periodo 2011-2016. De esos seis años, el mayor volumen se concentra en los años 2013 -25,83%-, 2014 -33,36%- y 2015 -25,87%-.

Implantación. Entre los gastos iniciales, que no se incluyen en la inversión propiamente dicha, se reconoce el canon de implantación de medio millón de euros anuales, "durante los cinco años de construcción", a pagar al Cabildo, así como el llenado inicial de los embalses con agua propia, lo que costará 2,1 millones de euros.

Adicional. Madrid reconoce un coste anual adicional de 71.700 euros por cada megavatio con el fin de que la rentabilidad alcance un máximo del 8% durante el periodo de vida de la central hidroeléctrica.

Definitiva. La retribución definitiva de la central se fijará a través de los datos aportados "por una auditoría técnico-económica a instancia y elección" de la Administración estatal.

8 | Sábado, 21 de julio de 2012 LA PROVINCIA | DIARIO DE LAS PALMAS

Gran Canaria

El Cabildo asume "con preocupación" el retraso de Endesa en Chira-Soria

"Las dificultades no son achacables a la empresa y no vamos a apretar las clavijas más allá de lo imprescindible", dice Bravo ■ La obra acumula una demora de un año

Jesús Montesdeoca
LAS PALMAS DE GRAN CANARIA

El Cabildo de Gran Canaria asume con "extraordinaria preocupación" el retraso en la construcción de la central hidroeléctrica en las presas de Chira y Soria, bloqueada por las diferencias entre el Ministerio de Industria y Endesa. Según los plazos establecidos en la adjudicación del concurso público, las obras deberían haberse iniciado este verano, pero habrá que esperar un mínimo de un año para que arranquen los primeros trabajos.

"La empresa adjudicataria tiene un compromiso determinado, pero como las dificultades que han surgido no son exactamente achacables a Endesa, nosotros desde el Cabildo tampoco queremos apretar las clavijas más allá de lo imprescindible desde el punto de vista jurídico". Así se pronunció ayer el presidente del Cabildo, José Miguel Bravo de Laguna, ante la posibilidad de que la empresa eléctrica se replantee su plan de inversiones en el Archipiélago por los recortes del Gobierno central en las ayudas a los sistemas eléctricos extrapeninsulares.

"Sabemos", apuntó Bravo de Laguna, "que hay dificultades, pero esperamos que se resuelvan pronto; afortunadamente contamos con un ministro de Industria, José Manuel Soria, que es muy sensible a estos temas y lo conoce perfectamente, por eso estoy convencido de que en fechas próximas se van a arreglar esos problemas".

Tras afirmar que "sería absurdo" cuestionar ahora la adjudicación realizada en junio de 2011 por el anterior grupo de gobierno del Cabildo, Bravo de Laguna consideró que el retraso en el inicio de las obras se debe a que el concurso público ganado por Endesa dejó sin resolver cuál sería la retribución tarifaria que recibiría la empresa que prestara el servicio cuando se pusiera en marcha la planta hidroeléctrica.

Dificultades

"Ese tema no está cerrado y me parece que es lo que está impidiendo de momento el inicio de la ejecución material, pero hemos conocido que también está sufriendo algún tipo de consideración por parte del Gobierno como consecuencia de las dificultades del diseño del mapa de tarifas eléctricas en el sistema extrapeninsular", explicó el presidente del Cabildo, quien confió en que ese problema adicional "no influya en un retraso indeseable de la central de Chira-Soria".

Bravo de Laguna resaltó que, independientemente de las "discrepancias" entre el Ministerio de Industria y la empresa Endesa, "lo que sí está claro es que la generación de energía en esa central hidroeléctrica resulta más económica que la producción tradicional que se está realizando en este momento".

Por tanto, añadió, "si al final va a haber un ahorro, lo absurdo es que por problemas de este tipo no se ponga ya en marcha, porque al final el beneficio será para todos; primero para el Estado, porque tendrá que compensar menos los costes de producción eléctrica extrapeninsular, y naturalmente para los usuarios, que verían disminuidos los gastos por el consumo energético".

Según Bravo de Laguna, el salto de agua de Chira-Soria no solo permite la diversificación energética, sino que tiene la ventaja de una producción más económica que la actual con combustibles fósiles.

"En el Cabildo no somos protagonistas principales, es una relación bilateral entre el Gobierno de España y Endesa, pero como nos preocupa extraordinariamente porque es un tema estratégico para Gran Canaria, vamos a hacer todos los esfuerzos", recalcó Bravo de Laguna. Al respecto, anunció que el próximo lunes coincidirá en un acto con el ministro Soria y le preguntará por este asunto. También explicó que se ha puesto en contacto con los responsables de Endesa en Canarias y le han informado de que "el desencuentro ya solo está pendiente de flecos", por lo que espera que los nuevos recortes "no impidan o retrasen esa inversión".

La adjudicación del Cabildo a Endesa establece una hoja de ruta y unos plazos a cumplir por parte de la empresa. Así, el proyecto constructivo debía estar presentado a finales a finales de 2011, para así obtener las autorizaciones del Ministerio de Industria y del Gobierno de Canarias en los siguientes seis meses. Las obras debían arrancar a mediados de 2012, pero aún no se aprobado ni el proyecto constructivo, para el cual la empresa solicitó en diciembre una prórroga de tres meses.

Endesa prevé iniciar el proyecto con la construcción de una desaladora en la costa de Arguineguín, que en poco más de dos años de obras debería bombear agua a la presa de Soria. Los cálculos iniciales apuntaban que la central podría estar operativa en 2016, pero ya acumula un año de retraso.

Eso ha llevado al grupo socialista del Cabildo a reclamar a Bravo de Laguna que solicite de forma inmediata al Ministerio de Industria que desbloquee el proyecto. El consejero Jesús González Dumpiérrez recordó ayer que el Pleno de la corporación aprobó por unanimidad, desde diciembre pasado, una moción en la que se instaba a Industria a agilizar los trámites de la planta hidroeléctrica. La inversión total en el salto de agua en los embalses del Sur se calcula en 274 millones de euros. Cuando esté a pleno rendimiento generará el 25 % del consumo eléctrico que necesita la isla de Gran Canaria.



Desaguadero de la presa de Chira. | SANTI BLANCO



José Miguel Bravo
Presidente del Cabildo

"Este proyecto tiene que salir adelante porque es de lógica"

El presidente de la corporación insular aseguró ayer que el proyecto de Chira-Soria tiene que salir adelante "porque es de lógica", ya que supone la ansiada diversificación energética en la Isla y un ahorro tanto para las administraciones públicas como para los consumidores. A su juicio, las diferencias entre Ministerio de Industria y la empresa Endesa no son insalvables y deben resolverse en las próximas semanas.



Jesús González
Consejero del PSOE

"Dijeron en marzo que era cuestión de horas y todo sigue igual"

El consejero socialista emplazó ayer a José Miguel Bravo a presionar al Ministerio de Industria para que desbloquee el proyecto y acusó al grupo de gobierno del PP de no tramitar la moción aprobada por unanimidad en el pleno de diciembre en la que se instaba a Madrid a agilizar los trámites. Esta semana, el consejero de Obras Públicas, Carlos Sánchez, se comprometió a remitir esa solicitud. "Deben hacerlo de forma oficial, no de boquilla", apuntó.

Valora permite la gestión tributaria desde casa a 254.000 contribuyentes

J. M. N.
LAS PALMAS DE GRAN CANARIA

Los contribuyentes de 19 de los 21 municipios de la Isla, unos 254.000 ciudadanos, podrán realizar desde su casa todas las gestiones tributarias a través de la nueva oficina virtual de Valora, un servicio informático que pone en marcha el Cabildo de Gran Canaria para agilizar los trámites administrativos en los ayuntamientos. Solo los municipios de Las Palmas de Gran Canaria y de Agüimes quedan fuera de este sistema, mientras que los de San Bartolomé, Santa Lucía y Mogán pueden acceder a solo una parte de las prestaciones.

El presidente del Cabildo, José Miguel Bravo de Laguna, y la consejera de Hacienda, Rosa Rodríguez, presentaron ayer el primer servicio íntegramente on-line que ofrece la Corporación, "orientado a funcionar como una agencia tributaria insular moderna y puntera", apuntó Bravo de Laguna.

Los nuevos servicios de atención al ciudadano vía Internet de Valora, así como un innovador sistema de comunicación on-line denominado Gestanet, permiten a los ciudadanos, ayuntamientos y consejerías del Cabildo conocer con inmediatez toda la información relativa a sus cuentas de gestión.

Este sistema informático ya es utilizado por las diputaciones de Alicante y Albacete y por el Ayuntamiento de Majadahona, que desde hace siete años comparten sus avances tecnológicos con el Cabildo grancanario.

Servicios

La Oficina Virtual permite realizar los mismos servicios que se dispensan en la atención al público desde cualquiera de las oficinas de Valora, pero con la ventaja de poder hacerlo desde cualquier terminal de ordenador. Por ejemplo, se pueden realizar consultas sobre las deudas pagadas o pendientes, imprimir cartas de pago, generar un informe de no débito o domiciliar el pago de sus recibos. También es posible consultar domiciliaciones, solicitar la adhesión al plan de pagos personalizado, actualizar la dirección fiscal y datos personales, consultar trámites o presentar escritos y comunicaciones.

Además, el Cabildo ha implementado un soporte de comunicación on-line denominado Gestanet, pionero a nivel regional y únicamente incorporado en la Diputación de Alicante a nivel nacional, que imprime transparencia y accesibilidad. Este sistema permite eliminar el papel en las relaciones entre las distintas administraciones.

VIERNES 7 SEPTIEMBRE 2012. CANARIAS 7. PAG 22

Gran Canaria

INSULARIO

MOYA. Hoy a las 8.30 horas se celebrará en el Ayuntamiento un pleno extraordinario que abordará una moción solicitando al Gobierno de Canarias que finalice las obras de acceso a Moya desde la GC-2.



ARCADIO SUÁREZ

Salto. *Imagen de archivo de un reboso de agua en la presa de Chira, una de las dos incluidas en la central hidroeléctrica reversible de las cumbres.*

La retribución por la energía de Chira-Soria «no está firmada»

ENDESA NEGOCIA CON EL MINISTERIO «EL MARCO NORMATIVO» DE LA CENTRAL

La concesionaria de la construcción y explotación de la central hidroeléctrica de las presas de Chira y Soria no conoce aún a cuánto, en concreto, le retribuirá el Ministerio la generación de energía con ese salto de agua. El director de Endesa en Canarias, Pablo Casado, reconoce que «no está firmado».

JESÚS QUESADA / LAS PALMAS DE GRAN CANARIA

Aunque los trámites del proyecto de obra estén avanzando, en el Consejo Insular de Aguas y en el Gobierno de Canarias, la central hidroeléctrica reversible de las presas de Chira y Soria sigue sin «un marco normativo que contemple la explotación y la viabilidad técnica y económica» de esta megaingeniería, que tiene un presupuesto de ejecución de 252,4 millones de euros.

El director general de Endesa en Canarias, Pablo Casado, reconoció ayer que «seguimos negociando con el Ministerio» de Industria, Energía y Turismo y afirmó que la resolución que debe aprobar la Dirección General de Energía «no estaba firmada» cuando la concesionaria de la central registró el proyecto de obra en el Consejo Insular de Aguas, el pasado 15 de marzo. «Y sigue sin estar firmada», agregó.

Además, Endesa demanda al Ministerio una mayor flexibilidad en la aplicación de un presupuesto cerrado a cada uno de los capítulos en que se ha dividido la obra de la central hidroeléctrica. «Es un tema que se está trabajando», admitió. Esos capítulos van desde los 75,9 millones contemplados para equipamiento electromecánico a los 2,11 millones previstos como costes fijos de la desaladora asociada.

Pablo Casado manifestó que Endesa ya ha presentado «todos los proyectos técnicos y medioambientales» para obtener la autorización administrativa del Gobierno de Canarias. Hasta entonces, y al margen de que el Ministerio fije la retribución, la construcción de la central no podrá empezar. Comenzará con la creación de la desaladora, en la costa de Arguineguín, que asegure agua en las presas llueva o no.

CABILDO. Las declaraciones de Casado se unen a las del presidente del Cabildo, José Miguel Bravo de Laguna, instando al Ministerio a resolver «lo antes posible» las diferencias con la concesionaria del salto de agua, que considera «de alto calado».

LA OPOSICIÓN

NC OBSERVA «PASIVIDAD»

NC ha criticado la «pasividad» del gobierno del PP en el Cabildo ante el «lamentable retraso» de la central. Insta a Bravo de Laguna a reclamar al ministro y presidente del PP canario, José Manuel Soria, que se desbloqueen «los obstáculos que están retrasando» las obras.



Afectados. *Los vecinos de la presa de Chira exigen información*

El contrato establece que las obras empezarían antes de junio de 2012

Con un plazo de ejecución de 34 meses y capacidad para producir 150 Mw/hora, la central de las presas generaría entre el 25 y el 33% de la electricidad que consume la isla y facilitaría una mayor penetración de la energía eólica en el sistema insular.

La construcción y explotación fue adjudicada por el Consejo Insular de Aguas (CIA) a Endesa en junio de 2011, por un periodo de 25 años ampliable a medio siglo. El contrato dice que iniciaría las obras antes de un año y que las acabaría en los 34 meses siguientes.

El CIA emitirá este mes los informes sobre el proyecto registrado en marzo. El presupuesto se redujo entonces de 274 a 252 millones de euros (dejando parte del tendido eléctrico al aire en vez de soterrarlo) y el canon máximo que recibirá el CIA de 11 a 8 millones.

Valsequillo recordará a las víctimas de la Suelta del Perro

El Ayuntamiento organiza un acto dentro de las fiestas

CANARIAS7 / VALSEQUILLO

Valsequillo inicia el 14 de septiembre sus fiestas patronales en honor a San Miguel, en el que habrá un recuerdo especial para las víctimas en el accidente de la Suelta del Perro maldito de 2011. El 14 de septiembre, tras la tradicional bajada de la imagen con la colaboración de los taxistas y vecinos, se leerá el pregón, que correrá a cargo de Andrés Rodríguez Ojeda, cura-párroco de la iglesia valsequillera entre 1970 y 1983.

Pero este año las fiestas no son lo mismo que en ediciones anteriores. No habrá Suelta del Perro Maldito tras el grave accidente del año pasado, en el que murieron dos mujeres, además de dejar varios heridos. En su saluda con motivo de las fiestas, el alcalde de Valsequillo, Francisco Atta, destaca que «a nadie se le esconde que este año es diferente. Las fiestas de 2011 rebosaban alegría, participación y entusiasmo y lo que estaba previsto como un año de celebraciones por el vigésimoquinto aniversario de la Suelta del Perro Maldito, se tornó en desgracia por culpa del fatídico accidente».

Este año la noche del día 28 no habrá Suelta, pero dentro del programa de San Miguel se ha organizado un acto «para mostrar, públicamente, con un emotivo silencio, un acto sencillo pero cargado de recuerdos, historia y sentimientos, nuestro apoyo a todos los afectados de una forma u otra por lo acaecido el último año», destaca Atta.

Las fiestas de San Miguel tendrán los actos religiosos, lúdicos, culturales y deportivos habituales. Entre ellos, la celebración del día grande el 29 de septiembre, con la feria de ganado y la procesión.

CRONISTA. El alcalde destaca «un acontecimiento en especial» dentro de las fiestas, el nombramiento de María Teresa Cabrera Ortega como cronista oficial de Valsequillo, un «momento histórico» para el municipio. El acto se enmarca dentro de la conmemoración de los 210 años de la constitución de Valsequillo como municipio independiente.

Economía

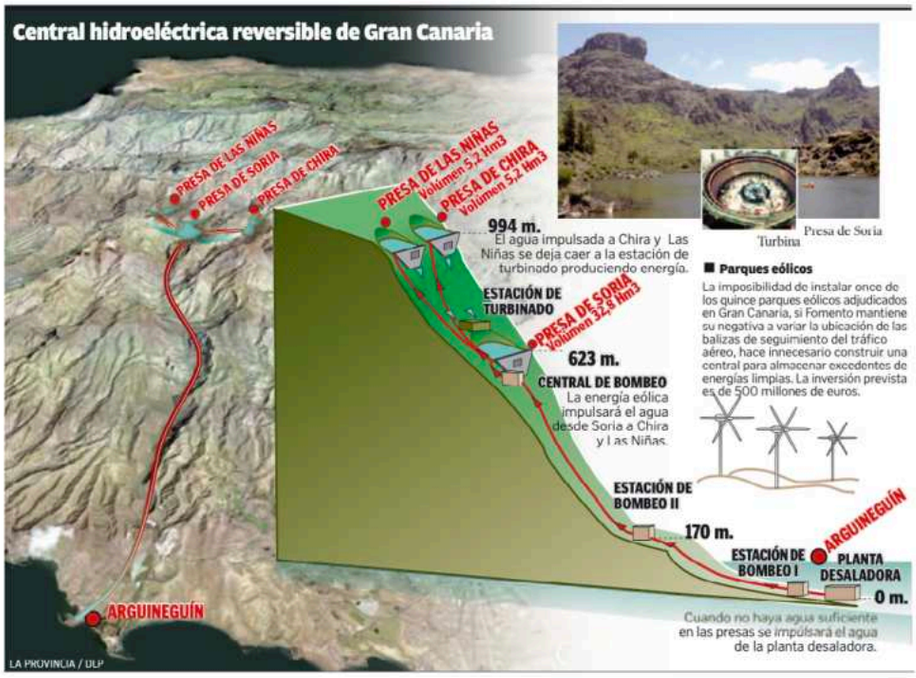

Las servidumbres aéreas de Fomento invalidan la central de Chira-Soria

Las balizas para el seguimiento del tráfico aéreo impiden la instalación de la mayor parte de los parques eólicos, por lo que no habrá excedentes de energías limpias

Julio Gutiérrez
LAS PALMAS DE GRAN CANARIA

Las servidumbres aéreas decretadas por el Ministerio de Fomento para el aeropuerto de Gran Canaria dejan fuera de juego la central hidroeólica de Chira-Soria, diseñada para almacenar los excedentes de energías limpias generados en los parques eólicos del sureste de la Isla. Las balizas para el seguimiento del tráfico aéreo, la más lejana colocada a casi 13 kilómetros del aeródromo, configuran una zona de exclusión que impide la instalación de once de esos quince parques eólicos, adjudicados en el concurso de 2007. "Si no hay parques, no hay central", explicó ayer el presidente de la Asociación de Adjudicatarios del Concurso Eólico de Canarias, Claudio Palmés. La inversión prevista para la construcción y puesta en funcionamiento de la central es de 500 millones de euros.

La central de Chira-Soria se ideó para que la energía generada por los molinos en momentos de escasa demanda de electricidad, por ejemplo por la noche, no se pierda. Esa energía se utilizaría para bombear agua desde la presa de Chira a las de Soria y Las Niñas, que se encuentran en un nivel superior. Cuando la demanda de energía eléctrica por parte de ciudadanos y empresas vuelve a incrementarse, se suelta el agua, acción que provoca una liberación de energía que se vierte a la red.

Claro que si las dos balizas –DVOR y NDB– impiden la instalación de los parques eólicos justo en la zona de vientos más intensos de Gran Canaria, no hay energía que almacenar. Pierde todo el sentido la central hidroeólica.

Palmés incide en el hecho de que en la isla de Mallorca existía un problema similar y se varió la ubicación de las balizas. La asociación que preside, junto a la Mancomunidad del Sureste, encargaron un estudio a la consultora alemana Cassidian, una de las más solventes del mundo en materia de seguridad aérea. "El informe concluye que las balizas se pueden mover sin problema", señaló Claudio Palmés.

No es el único trabajo que ha analizado la ubicación de los elementos para el seguimiento del tráfico aéreo en Gran Canaria. La propia Viceconsejería de Industria y Energía del Gobierno de Canarias sometió el problema al juicio de Prointec, otra consultora de reconocido prestigio. Obtuvo el mismo resultado.

Lo más preocupante para poder pensar en un incremento de la producción con energías limpias en la Isla es que el encontronazo con el ministerio que ahora dirige Ana Pastor se remonta al año 2006, cuando era Magdalena Álvarez la titular del departamento. Como recuerda Palmés, entonces el Gobierno de Canarias aprobó la repotenciación de los parques ya existentes. Fue imposible en la mayor parte de los casos. Seis años después nada cambia.

Tanto es así que la anterior Corporación en el Cabildo demandó a Fomento –ambos entonces en manos del PSOE– por impedir el desarrollo de la Isla. Ahora en las dos administraciones manda el PP y hasta el momento continúan sin aparecer soluciones.

A manos de Pastor han llegado más reclamaciones. En marzo pasado la propia Mancomunidad del Sureste, numerosos promotores de energía eólica y hasta colectivos empresariales afectados por las servidumbres interpusieron reclamaciones por daños patrimoniales.

"Las balizas se pueden mover y de hecho se han movido en otros lugares. ¿Por qué aquí no?", se pregunta el presidente de la Asociación de Adjudicatarios del Concurso Eólico de Canarias. Los empresarios se muestran incluso dispuestos a participar en la financiación del traslado. El coste del cambio de ubicación de la baliza DVOR, la más moderna, se calcula en 1,5 millones de euros, mientras que el de la NDB está entre 300.000 y 400.000 euros.

"Tampoco queremos que se haga el traslado de un día para otro", asegura Claudio Palmés, "pero sí al menos que se ponga sobre la mesa un calendario". De momento, lo único que obtienen los empresarios canarios y las administraciones de las Islas son negativas, cuando no un silencio que amenaza con acabar en los tribunales.

En un mes, otra demanda

Las reclamaciones administrativas que ya ha recibido Fomento por este caso van a engordar en cuestión de semanas. La Asociación de Adjudicatarios del Concurso Eólico de Canarias tiene previsto iniciar una ronda de contactos con otros colectivos empresariales de cara a elaborar una demanda colectiva por la paralización que para el desarrollo de la Isla está suponiendo la negativa de la Agencia Española de Seguridad Aérea (AESA) a cambiar de lugar las balizas de señalización. Desde la propia asociación afirman además contar con opiniones de expertos que aseguran que gran parte de las servidumbres aeroportuarias de Gran Canaria son "innecesarias y absurdas".

Los españoles más ricos engordan sus fortunas pese a la recesión

Las sociedades que más ganan son las de Alicia Koplowitz y la familia de Ferrovial

Efe
MADRID

Los millonarios españoles, lejos de haber visto menguar sus fortunas durante la crisis, las han aumentado, como prueban los patrimonios de sus sociedades de inversión, las llamadas *sicav*, que han crecido en algunos casos hasta un 50%.

El contraste de la buena salud de que gozan las sociedades de inversión de capital variable (*sicav*) respecto al resto de la población es muy llamativo, ya que según los datos del Instituto Nacional de Estadística (INE), la renta disponible de los hogares descendió el 3,2% en el segundo trimestre de este año en relación con las mismas fechas del año anterior. Y al cierre de 2011, un 21,8% de la población española estaba en riesgo de pobreza.

El atractivo de las *sicav* reside en su favorable tratamiento fiscal, ya que tributan al 1% en el impuesto de sociedades, frente al 30% que liquidan las grandes empresas –salvo las canarias que dotan RIC– y el 25% para las pequeñas y medianas (pymes), que en cualquier caso finalmente se queda en un tipo efectivo de aproximadamente el 12%.

Cinco sociedades gestionaban al cierre de junio 1.818 millones de euros, frente a los 1.638 de junio de 2010, según los datos de VDOS Stochastics, aunque ninguna de ellas figuraba entre las más rentables del sector.

Morinvest, en la cúspide

La mayor de ellas es Morinvest, gestionada por BBVA y en la que participa la empresaria Alicia Koplowitz. Al terminar junio de 2010, contaba con un patrimonio de 440 millones de euros, que al cierre de junio de este año se había incrementado hasta 511. Inmediatamente después se sitúa Allocation, vinculada a la familia del Pino, propietarios de Ferrovial, que gestionaba en junio un patrimonio de 398 millones de euros, frente a los 389 del mismo periodo de dos años antes. La *sicav* en la que participa Rosalía Mera, fundadora junto a Amancio Ortega del gigante textil Inditex, se situaba como la tercera mayor por patrimonio, con 341 millones de euros, casi el 7% más que en junio de 2010.

Por lo que respecta a la rentabilidad, aunque el conjunto de *sicav* españolas muestra una modesta revalorización del 0,19% hasta junio –frente al cerca del 11% que pierde el principal indicador de la bolsa española, el IBEX 35– algunas han logrado revalorizaciones cercanas al 50%.

LA PROVINCIA | DIARIO DE LAS PALMAS

Miércoles, 24 de octubre de 2012 | 11

Gran Canaria

Telde

Jaime González

Geógrafo y vocal del Comité Nacional Español de Grandes Presas

"Gran Canaria proyectó más de 600 presas que nunca se construyeron"

Antonio José Fernández

TELDE

Usted ha participado este martes en las II Jornadas de Cultura del Agua que tienen por marco la Casa Museo León y Castillo de Telde con una ponencia sobre patrimonio hidráulico olvidado...

Así es. En Gran Canaria hay un patrimonio hidráulico gigantesco, enorme y singular. Manejo y trabajo con cifras alusivas a todos esos bienes e infraestructuras dedicadas al almacenamiento, transporte y captación de agua y considero que las cifras oficiales no se corresponden con la realidad. He aportado distintas valoraciones y datos obtenidos de comentarios con ingenieros, del estudio de documentos técnicos antiguos, como los del Ministerio o la Comisaría de Aguas de Las Palmas y, en comparación con los datos recientes, con los que manejan las instituciones, se observa una gran disminución en el número. Si en la carta etnográfica se recogen dos mil y pico bienes y en los documentos antiguos he llegado a contabilizar unos 7.000, yo creo que al final podemos decir que en la isla de Gran Canaria se llegaron a construir en su momento más de 8.000 bienes hidráulicos.

De Gran Canaria siempre se ha dicho que es la isla con el mayor número de embalses por kilómetro cuadrado de todo el mundo...

Tenemos muchos monumentos de ingeniería singulares, distintos a los construidos en otros lugares y hay que verlos con cuidado, pero yo no lo afirmaría de un modo tan literal. En La Gomera, por ejemplo, hay mayor densidad de embalses que aquí. Todo depende de si hablamos de grandes presas o de embalses en general.

Ahora hay muchas en uso, pero por su página web, *presasengrancanaria.com*, se deduce que el número era mayor hace décadas. ¿Cuántas tuvimos?

Junto a las 60 grandes presas, en nuestra isla hay un número importantes de pequeñas construcciones. Muchas de ellas, curiosamente, se quedaron a medias por distintos motivos y su muro no alcanzó las dimensiones previstas inicialmente. La presa de la Agujerada, en Valsequillo, es un ejemplo interesante. La construcción de estos grandes depósitos se desarrolló entre 1902 y principios de la década de los años 80. Y durante todo ese tiempo, al margen de las que conocemos, sólo en Gran Canaria se proyectaron más de 600. Muchísimas ni se empezaron a construir. O no salieron adelante o los expedientes caducaron o se acabaron los fondos... En fin, por causas de todo tipo. Hoy nos hemos quedado con testigos curiosos de ese pasado, como la presa del Toscón, en San Lorenzo, que se rompió en 1934. Por la magnitud de los trabajos hechos y por la cantidad de presas, este es un campo digno de estudio detallado porque hay cosas que nos distinguen, como el hecho de que la construcción de presas con muros de mampostería se prolongase aquí hasta finales de los años 60. Y de una manera significativa, cosa que nunca ocurrió en la Península...



Jaime González, ayer. | LUIS DEL ROSARIO

La presa de Soria, que se acabó hace ahora 40 años, sigue maravillando al mundo. Fue un hito en su época y muchos sueñan con que algún día rebosen sus 120 metros, aunque el agua apenas ha sobrepasado los 90 de altura en los periodos de mayores lluvias...

La historia de la construcción de la presa de Soria es apasionante. Es la única de tipo bóveda de todo el archipiélago, es zona de paso de senderistas y es, además, un mirador por el paisaje que ofrece. Pero no sólo su muro asombra: se pueden valorar los silos, los macizos de la grúa, el estanque que está en lo alto y que facilitó su construcción... En cuanto a lo de llenarla, sólo puedo decir que su ranchero, Juan Ramírez, es el primero que siempre dice que por qué no se va a llenar. Técnicamente es factible.

¿Qué le parece el proyecto de salto hidroeléctrico con Chira?

Particularmente, estoy a favor de todo lo que sea bueno y fomente las energías renovables.

Próximas citas

▶ **Miércoles 24 y jueves 25**

La Pardilla, a escena

Heriberto Betancor y Marcos Viera disertan hoy (19.30 horas) sobre documentación del Patrimonio. Y José Francisco Pérez y Miguel Vega harán lo propio posteriormente con La Mina de La Pardilla.

El día de la Noria

El jueves, se abordará la situación de la Noria de Jinámar con las charlas del arquitecto Jorge Manzano y el arqueólogo Valentín Barroso. Será también a partir de las 19.30 horas.

Colectivo TURCÓN Ecologistas en Acción

TURCON ECOLOGISTAS EN ACCIÓN

C/. Reyes Católicos, nº 9

35200-Telde (Gran Canaria)

www.turcon.org

turconsenderismo@gmail.com

Asociación federada: Ben Magec Ecologistas en acción

Asociación confederada a nivel Estatal con: Ecologistas en acción

INFORMA

TURCÓN ECOLOGISTAS EN ACCIÓN presentó alegaciones al Proyecto de Central Hidroeléctrica de Bombeo Soria-Chira.

Turcón, realizando un soberbio esfuerzo por la magnitud del documento y lo inaudito de este procedimiento de simplificación administrativa, ha presentado alegación en tiempo y forma.

Finalizado el periodo de información pública del proyecto mencionado, tras su publicación en el Boletín Oficial de Canarias (BOC) a petición de la Dirección General de Industria y Energía de la Consejería de Empleo, Industria y Comercio del Gobierno de Canarias por la que se solicita autorización administrativa, aprobación de Proyecto, Declaración de Impacto Ambiental y Declaración, en concreto, de Utilidad Pública de la instalación eléctrica denominada "Central Hidroeléctrica de Bombeo Soria-Chira", cuatro procedimientos en un solo trámite administrativo; expediente con promoción y beneficio para ENDESA-UNELCO.

JUEVES 1 MAYO 2014. CANARIAS 7. PAG 17

Gran Canaria

INSULARIO

AGAETE. TAIFA. El próximo sábado, 3 de mayo a partir de las 21:00 horas, tendrá lugar en la plaza de la Constitución de Agaete la grabación del nuevo programa Noche de Taifas de la TV Canaria.

Bravo admite que sin una tarifa «justa» nadie hará Chira-Soria

EL PRESIDENTE DEL CABILDO VE «DIFÍCIL DE PREVER» EL FUTURO DE LA CENTRAL

El presidente del Cabildo, José Miguel Bravo de Laguna, admite que «una inversión tan grande» como la precisa para construir la hidroeléctrica de Chira-Soria, estimada en 252 millones de euros, necesita «una retribución justa y adecuada» que el Ministerio de Industria, Energía y Turismo no ha fijado.

JESÚS QUESADA / LAS PALMAS DE GRAN CANARIA

Sin una retribución «justa y adecuada» por la generación de energía es «lógico» que ninguna empresa invierta 250 millones de euros en la construcción de la hidroeléctrica prevista entre las presas de Chira y Soria. Así se lo reconoce el presidente del Cabildo, José Miguel Bravo de Laguna, a Endesa, la adjudicataria de la central, a la que el Ministerio de Industria, Energía y Turismo quiere quitar la titularidad para que la haga Red Eléctrica de España (REE).

Bravo de Laguna respondió así a las dudas manifestadas por la multinacional Endesa sobre la posibilidad de que alguna empresa construya la hidroeléctrica sin que el Ministerio fije antes la retribución que percibiría a cambio, una tarifa que todavía no se ha fijado y que, como recordó, ni siquiera existía cuando se adjudicó el Consejo Insular de Aguas adjudicó el proyecto a la única oferta que se presentó, en junio de 2011.

«El Cabildo no tiene competencia alguna para fijar la retribución», destacó su presidente, que apuntó que «le corresponde al Estado» establecer esa cantidad y admitió que hasta ahora no lo ha hecho.

Sobre la decisión del Ministerio de iniciar el procedimiento para que Endesa venda la titularidad a Red Eléctrica, basándose en un informe de la Abogacía del Estado que concluye que ha incumplido los requisitos legales para mantener la concesión, entre otros motivos por no presentar a tiempo el aval que se le exigía, Bravo de Laguna se mostró convencido de que «tiene fundamentos jurídicos».

El presidente espera que esa decisión no retrase más la construcción, pero reconoce que «dependerá de la actitud de Endesa», de si es «pacífica» o presenta recursos judiciales. «Es difícil de prever lo que va a ocurrir», admite sobre el futuro de una central «fundamental para reducir la dependencia de los combustibles fósiles, abaratar los costes, contaminar menos».



ARCADIO SUÁREZ

Salto de agua. *Vista aérea de archivo de la presa de Chira tras correr los barrancos.*

LA OPOSICIÓN

NC VE OTRA «PUÑALADA»

Como «una puñalada más a la entrada de energías alternativas». Así califica el portavoz de NC en el Cabildo, Carmelo Ramírez, la decisión que ultima el Ministerio de Industria, Energía y Turismo para iniciar el periodo de 6 meses previsto en la ley para el cambio amistoso de titularidad en la hidroeléctrica, Mantiene que quitarle la concesión a Endesa para que lo haga Red Eléctrica «es negativo y un paso atrás» en la penetración de energías renovables en la Isla. Ramírez auguró que el procedimiento de traspaso «producirá el bloqueo total» de la central y recordó que el desbloqueo de la hidroeléctrica fue una de las promesas del presidente del Cabildo en su toma de posesión.

Turcón solicita la paralización de la declaración de impacto en trámites

Advierte al Gobierno canario que Endesa va a vender la titularidad

J. Q. / LAS PALMAS DE GRAN CANARIA

El colectivo Turcón-Ecologistas en Acción ha solicitado la paralización inmediata de los expedientes de Endesa que tramita la Consejería de Empleo, Industria y Comercio del Gobierno canario para autorizar la construcción de la hidroeléctrica de las presas de Chira y Soria porque «no cumple con la nueva legislación», en concreto con la Ley para la garantía del suministro en los sistemas eléctricos insulares en vigor desde el 31 de octubre.

Turcón registró ayer esta solicitud ante la Dirección General de Industria y Energía al entender que los procedimientos administrativos deberían contar, «como mínimo, con un informe jurídico que explique la nueva situación» en la queda la central con esa ley.

Turcón apela al informe de la Abogacía del Estado que ha propuesto al Ministerio de Industria, Energía y Turismo que abra el plazo de 6 meses previsto en la citada ley para que Endesa venda a Red Eléctrica la titularidad de la hidroeléctrica y advierte al Gobierno de Canarias «de las posibles ilegalidades y prevaricaciones administrativas» en que, a su juicio, incurriría si autoriza un nuevo proyecto «a sabiendas de su ilegalidad».

En concreto, Turcón solicita la paralización inmediata de los expedientes de autorización administrativa, de aprobación del proyecto constructivo, de declaración de impacto ambiental y de declaración de utilidad pública de la central.

Obras Públicas adjudica los dos lotes de arreglos de firmes viarios

J. Q. / LAS PALMAS DE GRAN CANARIA

La oferta de la unión temporal de empresas (UTE) formada por Dragados, Félix Santiago Melián y Ring Canarias es la adjudicataria del primero de los dos lotes en que la Consejería de Obras Públicas del Cabildo dividió el concurso para la rehabilitación superficial de firmes en mal estado de la red insular de carreteras.

En realidad la misma UTE ganó en los dos lotes, pero las bases del concurso le obligaban a elegir uno y se ha quedado con el más caro, con un presupuesto de 4,3 millones de euros. Con ello, el segundo lote, por un importe de 3,69 millones, es para la segunda mejor oferta, en este caso la de la UTE Petrecan-Hermanos Santana Cazorla.

Con un presupuesto de 8 millones de euros, la campaña del Cabildo de 2014 de asfaltados de tramos viarios en mal estado será la de mayor importe de su historia.

Hasta 12 ofertas quieren mejorar 6 kilómetros de la vía del Centro

J. Q. / LAS PALMAS DE GRAN CANARIA

Hasta 12 ofertas distintas ha recibido la consejería de Obras Públicas del Cabildo para llevar a cabo el proyecto de rehabilitación de la carretera del Centro (GC-15) entre el casco urbano de San Mateo y el cruce de acceso al barrio de Cueva Grande.

Con un presupuesto de 4,4 millones de euros, el tramo de la GC-15 que será mejorado discurre entre los puntos kilométricos 11+790 y 17+940. La corporación insular ya ha rehabilitado antes, durante los últimos años, la carretera del Centro entre los cascos urbanos de Santa Brígida y San Mateo y entre el cruce hacia Cueva Grande y el de Cruz de Tejeda.

La inversión saldrá íntegramente del Cabildo entre los presupuestos de 2014 y de 2015 y las obras se acometerán también entre esas dos anualidades si Obras Públicas cumple su previsión de adjudicar la ejecución antes de fin de año.

SÁBADO 28 FEBRERO 2015. CANARIAS 7. PAG 21

Gran Canaria

INSULARIO

SANTA BRÍGIDA. PLENO. PSOE. El pleno del Ayuntamiento de Santa Brígida, en su última sesión, aprobó una moción del Partido Socialista para facilitar el acceso a la información municipal.

Pleno del Cabildo. Bravo de Laguna anuncia el fin del regateo con REE para la construcción de la central de las presas » En vez de cuatro cánones cobrará un fijo anual » La lista de Honores de 2015 resulta unánime

CARRETERAS INDESEADAS, INTRANSITABLES E INSEGURAS

1 Evitar la variante de la GC-2

La creación del centro comercial de Gáldar, más cerca. La modificación puntual del Plan Insular de Ordenación (PIO) para evitar la necesidad de hacer una variante de la autovía del Norte (GC-2) en La Longuera (Gáldar) antes de construir el centro comercial del Grupo Hermanos Domínguez obtuvo el visto bueno unánime del pleno. El trámite se inició en mayo de 2012. Falta aún la aprobación definitiva por el Gobierno canario para descongelar el plan territorial parcial que lo ampara.

2 El peor asfalto de la GC-1

El tramo de El Tablero a Pasito Blanco, a finales de abril. El consejero de Obras Públicas, Carlos Sánchez, respondió a CC que los 3,1 kilómetros de la GC-1 del Tablero de Maspalomas a Pasito Blanco serán asfaltados en abril con 500.000 euros del plan insular del Cabildo. Su mejora se adjudicó en 2011, pero la empresa quebró. Y después en 2014, y la nueva renunció. Es el único tramo de la GC-1 con la velocidad limitada a un máximo de 90 kilómetros/hora en la actualidad.

3 Nuevo informe de la GC-200

Obras Públicas revisará la prohibición de ciertos vehículos. Carlos Sánchez encargará a los técnicos de Obras Públicas otro informe sobre la seguridad vial en la carretera GC-200 cuando, la próxima semana, acaben las obras de emergencia que se hacen entre Agaete y El Risco. En ellas ya se han gastado 1,7 de 2 millones de euros previstos. El objetivo es saber si procede o no levantar la prohibición de que circulen por ella guaguas de más de 8 metros, motos y bicicletas, vetadas desde el pasado enero.

El canon de Chira-Soria cae a 6 millones

Casi 6,04 millones de euros al año cuando la central de las presas de Chira-Soria esté operativa. Esa es la cantidad que ofrece Red Eléctrica de España (REE) y acepta el Cabildo como canon por la concesión del salto de agua. El regateo acaba en esa cifra. «Ahora lo importante es que la obra se haga», dice José Miguel Bravo de Laguna.

J. Quesada / Las Palmas de Gran Canaria

Un canon fijo que como máximo ascenderá a 2,9 millones de euros. Ese es el valor de sustitución en el que REE quiere convertir dos de los cánones variables por la concesión del salto de agua de Chira-Soria cuyo pago considera «de imposible cumplimiento». Sumado al otro canon fijo previsto cuando empiece a operar, de 3,14 millones anuales, el Cabildo recibiría 6,04 millones por ejercicio «por todos los conceptos» del operador del sistema eléctrico. Hasta que se construya serán 500.000 euros al año.

Así lo ha desvelado el presidente, José Miguel Bravo de Laguna, dando por cerrado un regateo sobre el canon de la hidroeléctrica que dura ya varias semanas. Todo parecido con el firmado en el contrato adjudicado a Endesa, obligada posteriormente por el Gobierno central a dejar el proyecto a REE, es pura coincidencia. En vez de cuatro conceptos, dos fijos y dos variables, el canon se reduce a un importe fijo que «era el mínimo en el esquema anterior».

Según Bravo de Laguna, «lo importante ahora es que la obra se haga» realidad por lo que supone para la penetración de las renovables en el sistema eléctrico insular.

REE se negaba a pagar los dos cánones variables, por generación y por bonificación de tarifa, alegando que no puede ni generar ni comercializar energía, por lo que aceptó un valor de sustitución para ambos.

Carolina Darias, portavoz socialista, rogó al presidente «que no se reduzca el importe del canon» y recordó la obligación de REE de subrogarse en el contrato adjudicado a Endesa.



ADRIANA CUJADO

Caidero. *Reboso de agua de lluvia procedente de la presa de Chira, la situada a más altitud de las dos incluidas en el salto de agua de la central.*

El acto de entrega de Honores y Distinciones, el día 29 de marzo en el Gran Canaria Arena

■ El acto de entrega de los Honores y Distinciones del Cabildo de 2015 tendrá lugar el viernes 27 de marzo y no el sábado día 21, en el Gran Canaria Arena en lugar del Auditorio Alfredo Kraus, según informó ayer el presidente, José Miguel Bravo de Laguna, tras la aprobación de la lista por unanimidad de todos los grupos.

Las personas y entidades distinguidas son 15. Hay tres Hijos Predilectos (Alejandro del Castillo, José Mateo y Mario Rodríguez), tres Adoptivos (Carmen Negrín, Gerardo Garcés y Maximiano Trapero), tres Can de Plata (Julio Sánchez y Juan Bordes en Artes y la Plocan en Ciencias) y seis Roque Nublo, uno por categoría. El Social es para la Asociación por la Memoria Histórica de Arucas, el Económico para Lizardo Martell, el Deportivo para Antonio Ramos, el Turístico es Global, el Folclórico es En-Cantadoras y el de Solidaridad Internacional es Esteban Velázquez.

El portavoz de los premiados será el exjuez José Mateo.

OTROS ACUERDOS DE LA SESIÓN

1 El primer pago para Global

3,6 millones de euros para cubrir el déficit de explotación. Por urgencia, la Consejería de Transportes aprobó una modificación de crédito que dota 3,6 millones de euros en 2015 para el primer pago de la liquidación de la deuda con Global por el déficit de explotación. Hay un acuerdo para darle 9,2 millones en 4 años y evitar el cierre por falta de liquidez. «La plantilla, de casi 700 trabajadores, está salvada», destacó la titular del área, María del Carmen Rosario. El PSOE se abstuvo.

2 El encanto de Acusa Seca

El poblado se incluirá en las rutas turísticas por el Norte. El Gobierno insular aceptó el ruego del PSOE de estudiar la inclusión del poblado de casas-cueva de Acusa Seca, propiedad del Cabildo y parte del BIC Zona Arqueológica de Mesa de Acusa, dentro de la promoción turística de la ruta de yacimientos del Norte. El portavoz del PP, Carlos Sánchez, resaltó que las carreteras de Artenara que dan acceso a este enclave han sido mejoradas debido a su anterior mal estado.

3 El deterioro de Tamadaba

El PSOE pide mejorar la mala imagen del área de acampada. El consejero socialista José Antonio Godoy exigió al Gobierno insular que contenga el deterioro y mala imagen que sufre la zona de acampada de Tamadaba y que incluya el mirador natural sobre Agaete y Andén Verde en la lista de observatorios del paisaje del Patronato de Turismo. La consejera de Medio Ambiente, María del Mar Arévalo, le instó a pedir al Gobierno canario que apruebe el plan que falta para intervenir en ese lugar.

MIÉRCOLES 1 JULIO 2015. CANARIAS 7. PAG 22

Gran Canaria

INSULARIO

GUÍA. MEJORAS. Proyecto. Esta semana comienza a ejecutarse el proyecto de mejora del entorno rural *Agroguía* destinado a la limpieza y acondicionamiento de vías rurales, jardines y zonas de baño del litoral guiense.



ÁNGEL MEDINA / EFE

Interprovincial. *En primer término, de izquierda a derecha, las banderas de Lanzarote, Gran Canaria y Fuerteventura.*

3 CABILDOS

PRESIDENTE PROVINCIAL

Aunque «no tiene ninguna función práctica» y «ha quedado relegada a algo puramente administrativo» frente a la Fecai, la Mancomunidad Interinsular Provincial de Las Palmas se ha constituido por «si hace falta por algún asunto concreto», según ha dicho su nuevo presidente, Antonio Morales. Formada por los cabildos de Gran Canaria, Lanzarote y Fuerteventura, el acto se formaliza cada cuatro años. En el pasado mandato no se llegó a reunir.

El Cabildo pretende resolver en julio el contrato de Chira-Soria

» MORALES TRABAJA PARA QUE REE FIRME LA SUBROGACIÓN ANTES DE AGOSTO

El presidente del Cabildo, Antonio Morales, intenta resolver antes de agosto la subrogación de Red Eléctrica de España (REE) en el contrato que el Consejo Insular de Aguas (CIA) adjudicó en 2011 a Endesa para la construcción de una central hidroeléctrica en las presas de Chira y Soria.

J. QUESADA / LAS PALMAS DE GRAN CANARIA

Sin querer entrar en detalles, el presidente del nuevo Gobierno insular ha anunciado su intención de «dejar resuelto antes del próximo periodo vacacional de agosto, en lo que compete al Cabildo», la construcción de la central hidroeléctrica prevista en las presas de Chira y Soria, un contrato adjudicado en junio de 2011 a la multinacional Endesa por el CIA.

«Hemos perdido cuatro años extraordinarios para poner en marcha un proyecto que es imprescindible para esta isla y para las renovables», declaró Antonio Morales sobre el retraso que acumula la creación de la hidroeléctrica entre los dos embalses de las cumbres.

El presidente del Cabildo desveló que el objetivo de firmar la subrogación de esta concesión administrativa con REE obedece a que «si no se incumplirían plazos porque se ha dilatado muchísimo» el proceso y comentó que la resolución no se producirá antes de que se constituyan los órganos de gobierno del CIA para este mandato.

De hecho, el Consejo de Gobierno Insular ha decidido en su primera reunión de trabajo el nombramiento de nuevos representantes del Cabildo en la Comunidad de Aguas de La Lumbre, la entidad público-privada que es propietaria de la presa de Soria, entre otros embalses de uso agrícola.

Un miembro de cada socio del tripartito formará parte de la Comunidad. Son Antonio Hidalgo (NC), consejero de Sector Primario y Soberanía Alimentaria (lo que incluye Agricultura, Ganadería, Pesca y Aguas), Gilberto Díaz (PSOE) y Juan Manuel Brito (Podemos).

El CIA no es el único propietario de La Comunidad de Aguas de La Lumbre, pero sí el mayoritario. Posee el 92% de las acciones y el 8% restante es propiedad de particulares. La entidad, además, se rige como si fuera una comunidad de propietarios privada y no como un órgano de Administración. Por contra, el CIA sí es dueño en exclusiva de la presa de Chira.

El presidente del Cabildo explicó que para que REE se subrogue el contrato de la hidroeléctrica «tendremos que fijar el canon definitivo», estimado en 6 millones de euros al año, y «ultimar el proceso administrativo». Y sobre la predisposición del operador nacional de la red de transporte eléctrico a iniciar las obras e invertir más de 200 millones de euros en ellas comentó que «todo el mundo está encantado con este proyecto».

TRASPASO. Endesa traspasó a REE el proyecto de la central hidráulica reversible de Chira-Soria el pasado enero por 11,2 millones de euros en concepto de costes en los que había incurrido. Lo hizo porque le obligaba una ley del Ministerio de Industria de abril de 2014, pero hasta ahora no ha firmado la subrogación del contrato con el CIA que es necesaria para asumir la concesión administrativa.

11 eventuales en 6 grupos políticos

J. Q. / LAS PALMAS DE GRAN CANARIA

■ La primera reunión de trabajo del Consejo de Gobierno Insular ha delimitado las competencias delegadas a los consejeros en materia de concesión de licencias, autorización de gastos, concesión de subvenciones, contratación, sanciones, gestión del personal y del patrimonio y otras actuaciones administrativas propias de los responsables del Cabildo.

El Consejo de Gobierno también acordó la contratación de secretarios y de coordinadores de los seis grupos políticos de la corporación. Salvo el Mixto, en el que únicamente se integra el consejero de CC, Fernando Bañolas, los otros grupos tendrán dos eventuales con dedicación exclusiva.

El salario de los coordinadores se ha fijado en 32.500 euros anuales y el de los secretarios en 24.691 euros.

Además, el Gobierno insular ha constituido la Mesa de Contratación, presidida por el consejero de Hacienda y Presidencia, Pedro Justo Brito (NC) y con presencia de todos los partidos de la oposición.

Asimismo, la sesión del Ejecutivo del Gobierno de coalición de NC, PSOE y Podemos designó al presidente, Antonio Morales, como vocal del consejo de administración de la Autoridad Portuaria de Las Palmas.



Nuria Esther Vega.

Formación y ocio para los jóvenes de Gáldar

» El Ayuntamiento pone en marcha la campaña de verano

CANARIAS7 / GÁLDAR

■ La concejala del área de Juventud del ayuntamiento de Gáldar, Nuria Esther Vega Valencia, presentó ayer la programación diseñada para los jóvenes entre 14 y 30 años de edad, para los meses de julio, agosto y septiembre.

La actividad de *Gáldar Verano Joven 2015* comienza hoy con un taller de herramientas de búsqueda de empleo por internet. Habrá exposiciones, cursos y talleres, charlas, actividades deportivas y oferta musical.

Para Nuria Esther Vega Valencia «lo importante ha sido incluir en este programa las propuestas que los jóvenes han realizado a la Concejalía»

La oferta formativa incluye cursos y talleres para dotar a los jóvenes de herramientas de búsqueda de empleo. Cómo afrontar una entrevista de trabajo o elaborar un currículo; pero también talleres de animación de fiestas infantiles y de globoflexia.

Además, el entretenimiento estará garantizado con cursos de iniciación a la hípica, taller de risoterapia, una jornada en el parque Grancaventura o una caminata desde Amagro hasta Juncal con actividades acuáticas.

Practicar surf, piragüismo, paddle surf, ajedrez, zumba y talleres de brico, realizar cócteles sin alcohol o aprender a ser un Dj son algunas de las alternativas a las que podrán inscribirse los jóvenes del municipio.

La información de toda la oferta puede consultarse en www.galdar.es y en las redes sociales en Facebook Juventud Gáldar.

SÁBADO 18 JULIO 2015. CANARIAS 7. PAG 20

Gran Canaria

INSULARIO

GUÍA. TRÁFICO. Cortes. De martes a jueves, se cerrará al tráfico la calle Lomo Guillén por obras de reparación de la calzada que se ejecutarán en el tramo entre la calle Marqués del Muni y Fernando Alonso de la Guardia.

REE pagará un mínimo de 6,42 millones al año por Chira-Soria

AGUAS APRUEBA LA SUBROGACIÓN DEL CONTRATO Y COBRA EL AVAL DE LA OBRA

La Junta de Gobierno del Consejo Insular de Aguas (CIA) ha aceptado la subrogación de Red Eléctrica de España (REE) en la concesión de construcción y explotación de la central hidroeléctrica de Chira-Soria. Le pagará un canon mínimo anual de 6,42 millones de euros cuando esté a pleno rendimiento.

J. Quesada / Las Palmas de Gran Canaria

Un poco más del doble de los 3,14 millones de euros al año que ofreció en enero es lo que REE abonará finalmente al CIA como canon mínimo por la gestión del salto de agua previsto entre las presas de Chira y Soria para generar electricidad con renovables. Son 400.000 euros más de los que proponía en febrero por todos los conceptos, a los que se sumarían, además, los derivados de la nueva cláusula que le hará pagar un canon «superior» a los 6,42 millones mínimos si el Estado modificara el sistema retributivo y abonara a REE alguna subvención por la central hidroeléctrica.

Así figura en el acuerdo aprobado en la Junta de Gobierno del CIA para la subrogación del operador del sistema eléctrico en el contrato adjudicado el 15 de junio de 2011 a Endesa. Mientras lo hacía, REE depositaba en las arcas del Consejo el aval de 2,7 millones de euros por la concesión. El coste estimado de las obras es de 300 millones y el plazo de ejecución es de cuatro años una vez se inicien.

«Hoy es un día histórico», declaró el presidente del CIA y del Cabildo, Antonio Morales, tras el acuerdo, porque la central de 200 Mw facilitará que las renovables «pasen de generar el 5% de la demanda insular a suponer el 60 o el 70%».

Morales indicó que REE le ha trasladado su deseo de «acometer las obras rápido y acabarlas cuanto antes» y adelantó que en la reunión que tendrá el lunes con el presidente del Gobierno canario, Fernando Clavijo, «lo primero que le voy a pedir» es que declare el salto de agua «proyecto estratégico» y acorte los plazos de tramitación de la declaración de impacto ambiental, en trámites. «Si fuera así, podría estar en semanas», indicó.

El presidente desveló que si la subrogación se hubiera retrasado más allá del día 23, seis meses después de que Endesa vendiera sus derechos a REE obligada por ley, «se podría reiniciar porque tendría derecho de retracto».



BORJA SUAREZ

Energía. *Imagen de archivo de un reboso de agua en la presa de La Sorrueda.*

MÁS PARQUES

SI ESTUVIERA HOY HECHA...

Si la central de las presas estuviera en servicio hoy sería capaz de generar más de un tercio del pico de demanda, situado en torno a 550 Mw. Y lo haría dejando caer el agua entre Chira y Soria que habría bombeado antes aprovechando así toda la producción eólica que ahora o se consume según se crea o se pierde porque no puede almacenarse. La central de las presas será la pila en la que se guardará toda esa generación, ahora insuficiente. Y es que si la central estuviera hoy en servicio la capacidad de producción con energías limpias haría inviable el bombeo con tal origen. Es decir, la hidroeléctrica precisa más parques eólicos para cumplir su cometido y esos aerogeneradores la necesitan para ser eficaces.

25.000 hectáreas que serían aptas para cultivar están ahora en desuso

El Cabildo revisa sus fincas y estudia crear un banco de terrenos

J. Q. / Las Palmas de Gran Canaria

Gran Canaria acumula 25.000 hectáreas de suelo agrícola en desuso que son aptas para ser cultivables según datos aportados por técnicos del Cabildo en la reunión de tres consejerías para sentar las bases para un mayor desarrollo del sector primario y elevar la soberanía alimentaria de la Isla, que apenas llega al 10%.

Las agencias de extensión agraria del Cabildo están estudiando las fichas de cada terreno abandonado para valorar la posibilidad de que formen parte del banco de suelos que el Gobierno insular quiere poner en marcha, avanzó el consejero de Sector Primario y Soberanía Alimentaria, Miguel Hidalgo. A la vez, los técnicos de Patrimonio están revisando las propiedades rurales que la corporación tiene y podría incorporar a ese banco.

Para coordinar las medidas de impulso del sector primario, el Cabildo ha creado mesas permanentes de trabajo sobre desarrollo de instalaciones agropecuarias, creación de cinturones de protección ante incendios forestales, promoción de productos locales y otras actuaciones a impulsar.

Hidalgo adelantó que el Gobierno insular llevará a un próximo pleno la aprobación inicial del plan territorial Agropecuario y el presidente del Cabildo, Antonio Morales, reiteró el objetivo del tripartito creado entre NC, PSOE y Podemos de impulsar «el rescate de suelos para que el sector primario tenga un lugar central».



Felipe Afonso, consejero del PP.

El PP pide que el tripartito enseñe el programa del Gobierno insular

Insta a NC, PSOE y Podemos a dar a conocer el texto «ya»

Canarias7 / Las Palmas de Gran Canaria

El Grupo Popular del Cabildo insta al Gobierno insular a «presentar ya su programa» común para este mandato una vez que ha transcurrido un mes desde la constitución de la corporación y casi dos desde las elecciones del 24 de mayo.

El PP considera que el periodo de negociación de NC, PSOE y Podemos anterior al 20 de junio, fecha de toma de posesión de Antonio Morales como presidente, «era para repartirse los cargos ya que no acordaron ningún programa de Gobierno», dijo el portavoz adjunto del grupo político, Felipe Afonso.

«No entendemos bajo qué razones el tripartito se ha repartido las consejerías del Gobierno si no han acordado previamente qué se va a realizar en cada uno de los departamentos más allá del reparto de sillones», agregó el consejero del PP.

El que es primer partido de la oposición recuerda que el presidente anunció en su toma de posesión que a lo largo del mes de julio presentaría el programa de Gobierno en común para todo el mandato, «algo que se supone que se tiene que presentar antes de la toma de posesión, mucho más si es un Gobierno basado en pactos».

Afonso invita a los tres socios «a ponerse de acuerdo sobre qué hacer y cómo en el Cabildo y a huir de las políticas trasnochadas de mero reparto de las prebendas públicas». Además, pide al presidente «marcar un mayor ritmo al tripartito, o el Cabildo dejará de ser uno de los motores de la Isla».

LA PROVINCIA | DIARIO DE LAS PALMAS Sábado, 18 de julio de 2015 | 11

Gran Canaria

Red Eléctrica quiere iniciar las obras de la central de Chira-Soria tras el verano

El Consejo Insular de Aguas aprueba la subrogación del contrato con un canon de 6,4 millones al año ■ Permite aumentar las energías renovables del 5 al 70%

Jesús Montesdeoca
LAS PALMAS DE GRAN CANARIA

El Consejo Insular de Aguas de Gran Canaria aprobó ayer por unanimidad la subrogación del contrato de la central hidroeléctrica de Chira-Soria a favor de la empresa Red Eléctrica de España (REE), que se encargará finalmente de su construcción y explotación, con un canon mínimo de 6,42 millones de euros. A la espera de que el Gobierno de Canarias acceda a agilizar el informe de impacto ambiental, las obras podrían comenzar después del verano y concluir en un plazo de cuatro años, según informó el presidente del Cabildo, Antonio Morales, quién calificó el acuerdo de "histórico" porque permitirá incrementar las energías renovables desde el 5% actual hasta un 65% o 70% en el año 2020.

Cuatro años y un mes después de que la compañía Unelco obtuviera la concesión administrativa del agua embalsada en Chira para construir una central hidroeléctrica aprovechando el desnivel con la presa de Soria -que incluye el bombeo de agua de mar desde la costa de Santa Águeda con energía eólica-, la junta de gobierno del Consejo Insular de Agua dio luz verde a la subrogación de REE, que ayer mismo depositó un aval de 2,74 millones de euros y pretende iniciar las obras "lo antes posible", según resaltó Morales.

Condiciones

Tras meses de negociaciones y forcejeos, pues REE alegó que no podía abonar los cánones variables fijados en la adjudicación a Unelco-Endesa, el acuerdo de subrogación establece un canon mínimo anual de 6.423.089 euros, que pagará la empresa al Cabildo por la concesión de las presas y la explotación de la central hidroeléctrica reversible de 200 megavatios. Además, REE abonará 505.820 euros al año en concepto de canon de implantación y se incluye una cláusula de salvaguarda en caso de que aumenten las retribuciones a REE por ejecución y explotación de la central. La inversión total superará los 300 millones de euros.

Morales explicó que el proyecto energético de Chira-Soria queda "finalmente desbloqueado" y recordó que el retraso del anterior gobierno de Bravo de Laguna casi obliga a iniciar otra vez todo el procedimiento administrativo, pues el plazo para la subrogación de REE acababa el 23 de julio, la próxima semana, y Unelco podía ejercer su derecho de retracto.

El Cabildo solicitará ahora al Gobierno canario que tramite el informe de impacto ambiental por la vía de los asuntos estratégicos. "Chira-Soria es una prioridad y será lo primero que le pida al presidente Fernando Clavijo", comentó.



De izquierda a derecha, Gerardo Henríquez, Inés Miranda, Antonio Morales y Miguel Hidalgo, ayer. | SABRINA CEBALLOS

El Cabildo abre un frente a favor de la producción agrícola de la tierra

Tres consejerías unen fuerzas para reducir la dependencia alimentaria ■ La huerta isleña aporta el 10 por ciento del mercado

Juanjo Jiménez
LAS PALMAS DE GRAN CANARIA

El nuevo grupo de gobierno del Cabildo de Gran Canaria se ha propuesto reducir la dependencia exterior de los productos agroalimentarios que, según sus cifras, suponen el 90 por ciento del consumo insular.

Un porcentaje que quebranta la denominada por la FAO como soberanía alimentaria, y que establece para territorios aislados una producción local de al menos un 40 por ciento de los alimentos consumidos por su población.

Con este fin ayer se crearon unas mesas de trabajo permanentes en la que participan los técnicos y responsables políticos de la consejería de Política Territorial, Medio Ambiente y Sector Primario, que titulan Inés Miranda, Juan Manuel Brito y Manuel Hidalgo respectivamente, para proponer, estudiar y ejecutar políticas encaminadas a este fin, según explicaba en la sede del Consejo Insular de Aguas el presidente de la Corporación, Antonio Morales.

El reto, ya intentando sin éxito por otros grupos de gobierno anteriores, es enorme, ya que deben comenzar por inventariar las hectáreas potencialmente explotables, que son del orden de unas 30.000 de las que se están utilizando 9.000; reconfigurar los planes territoriales para preservar el entorno y de las zonas agrícolas y ganaderas, incentivar a los jóvenes agricultores y, por último, intentar modificar el Régimen Especial de Abastecimiento (REA) que, según explicaba el consejero Manuel Hidalgo, desequilibra el mercado con la ayuda a los productos importados, provocando "una incidencia negativa", en el sector primario insular".

> Si se cerraran puertos y aeropuertos las lonjas quedarían sin abasto en apenas 12 días

Tal es así que, según insistía, de las 30.000 hectáreas de suelo agrícola "tan solo se cultivan 9.000", y en descenso, como explicaba el pasado miércoles a este periódico el secretario insular de la Coag, Juan Hernández, "por la entrada de fruta y hortaliza que se vende en plaza a menor precio que la cultivada en el archipiélago".

Una de las medidas con las que el Cabildo quiere encauzar la situación pasa por la constitución de un banco de suelo, a través del cual se facilitarían acuerdos y se canalizarán la información entre agricultores y propietarios de terrenos para ponerlos en uso, un listado en el que también entrarían las tierras cultivables propiedad de la propia institución, cuyos servicios de Patrimonio se encuentran inventariando en estos momentos con ese mismo fin.

Acceso preferente

Paralelo a ello, Morales propone campañas de información para que el consumidor local tome conciencia de la necesidad de consumir productos de la tierra, por lo que implica tanto por la generación de economía como por la conservación del paisaje, por un lado, y para que todos los grancanarios pudieran acceder con total facilidad y de forma preferente en cualquier mercado a los frutos de la huerta isleña, es decir, que sea el producto a elegir en la primera decisión.

Para resaltar este desequilibrio se llegó a afirmar ayer que el caso de que se cerraran puertos y aeropuertos al tránsito de mercancías, la isla quedaría desabastecida en un plazo de diez a doce días.

Por estos motivos, y como aseveraba Morales, tratarán de conseguir un porcentaje más propicio para cumplir con la soberanía alimentaria con el esfuerzo de estas tres consejerías que, según expresó, era la primera vez en la historia del Cabildo que afrontaban el reto de manera coordinada y con mesas permanentes.

El PP reclama a Morales que presente "ya" el programa de su gobierno

LA PROVINCIA / DLP
LAS PALMAS DE GRAN CANARIA

El grupo del Partido Popular en el Cabildo de Gran Canaria reclamó ayer al nuevo gobierno insular de Antonio Morales que presente "ya" su programa de actuación para los próximos cuatro años y calificó de "inaudito" que el pacto tripartito de NC, PSOE y Podemos "asumiera el poder" sin acordarlo previamente.

En un comunicado, el PP criticó que el "largo mes de negociación" fuera para "repartirse los cargos", y añadió que desconoce "bajo qué razones el pacto tripartito se ha repartido las consejerías". Según los populares, el presidente del Cabildo, Antonio Morales, declaró en su toma de posesión que a lo largo de julio presentaría su programa, algo que, en opinión del PP, se supone que debe presentar antes, "mucho más si es un gobierno basado en pactos".

Por ello, el PP invitó a los tres partidos a ponerse de acuerdo sobre qué hacer y cómo en el Cabildo. "Desconocemos si esta situación se debe a que el tripartito no se pone de acuerdo o a si tendremos que acostumbrarnos a esta forma de actuar; Morales debe tomar las riendas y marcar un mayor ritmo al tripartito, o el Cabildo dejará de ser uno de los motores de la isla", sostiene el PP.

Gran Canaria inicia la primera vendimia de todo el Hemisferio Norte

Ginés Mena / Efe
MADRID

Los viticultores del sur de Gran Canaria afrontan estos días la primera vendimia de todo el Hemisferio Norte, mientras que las bodegas de Montilla-Moriles (Córdoba) se sumarán a finales de la semana próxima, con una precocidad inusitada en ambos casos, prácticamente sin precedentes.

Las condiciones de temperaturas extremas han agilizado la maduración y propiciado un gran adelanto de la campaña este año. Así, la vendimia en la Denominación de Origen Protegida Gran Canaria arrancaba esta semana en La Bodega Las Tirajanas, y este año ha superado a Lanzarote y Montilla-Moriles, que habitualmente eran las primeras del calendario en Europa. Según el Consejo Regulador de la DO Gran Canaria esperan una cosecha de 600.000 ó 700.000 kilos.

SÁBADO 17 OCTUBRE 2015. CANARIAS 7. PAG 21

Gran Canaria

INSULARIO

AGAETE. BOLETÍN. ALPA. La formación política ALPA-NC ha vuelto a editar el boletín informativo El Mitinillo que saldrá a la calle cada dos meses y será distribuido por todo el municipio. .

REE prevé iniciar las obras de la central Chira-Soria en 2016

LA INVERSIÓN RONDARÁ LOS 300 MILLONES Y ESTARÁ ACABADA EN 2019 O 2020

La central hidroeléctrica Chira-Soria ha puesto otra vez el contador a cero. Tras haber estado casi a punto de que se caducara el expediente, el nuevo gobierno insular lo desbloqueó y ayer se firmó la subrogación del contrato de Endesa a Red Eléctrica Española (REE). Espera iniciar las obras en 2016.

G.FLORIDO / LAS PALMAS DE GRAN CANARIA

El presidente del Cabildo, Antonio Morales, no dudó en calificar la firma de ayer de «momento histórico» en la medida en que despeja el camino para uno de sus anunciados retos del mandato, que Gran Canaria avance hacia la soberanía energética y logre convertirse en una isla libre de combustibles fósiles. Ese propósito pasa por la puesta en marcha de la central hidroeléctrica Chira-Soria, que tendrá una potencia de 200 megavatios y cuyas obras prevén iniciar en 2016 y concluirlas en 3 o 4 años, es decir, en 2019 o 2020, según los cálculos que ayer hizo Carlos Collantes, director general de Transporte de Red Eléctrica.

Máquinas y tractores están pendientes ahora de que REE culmine la adaptación del proyecto preliminar y de que tramite la declaración de impacto ambiental y otras autorizaciones como la que precisarán de Costas para construir la desaladora prevista en Arguineguín. Collantes estimó que ese papeleo les podría llevar entre 6 y 8 meses y que, a partir de entonces, podrían arrancar las obras.

En esencia, el acto administrativo que ayer se formalizó en la Casa Palacio fue la subrogación de Endesa, que fue la primera adjudicataria del proyecto, a REE de la concesión de los derechos de uso de las aguas embalsadas en Chira y Soria por un periodo de 25 años prorrogable otros 25. «Será una herramienta fundamental para REE, una pila de almacenamiento que permitirá garantizar la calidad y seguridad del suministro y, sobre todo, maximizar la integración de las energías renovables en Gran Canaria», dijo Collantes. Contribuirá a que se pueda pasar del 6% actual al 60%.

El proyecto contempla la construcción de una central hidráulica de 200 megavatios de potencia y una línea de conexión de esta instalación con la subestación de Santa Águeda, en Arguineguín, de 220 kilovoltios, que es por donde se verterá a la red la energía renovable generada cuando se deje caer el agua de



JUAN CARLOS ALONSO

En el Cabildo. *Un momento del acto de la firma ayer entre Endesa, el Cabildo y REE.*

NUEVO ENFOQUE

DE VENDER A ALMACENAR

Explicó Collantes que entre el proyecto para Chira-Soria de Endesa y el de REE no hay diferencia física, sino «de enfoque». Antes el agente generador iba a utilizar esta instalación para su beneficio y ahora se usa para beneficio del sistema. «La central va a funcionar como herramienta de gestión para el sistema eléctrico». Entre las ventajas, «menos emisiones de CO2 a la atmósfera, menos dependencia exterior y rebaja el déficit global del coste de la energía en España», pero no se notará en la tarifa del usuario porque es única para toda España.

UN SALTO DE AGUA PARA GARANTIZAR EL SUMINISTRO CON ENERGÍA RENOVABLE

Desde 2006. El proyecto para generar electricidad mediante la caída de agua de los 400 metros que hay entre las presas de Chira y Soria se remonta a 2006, pero durmió en un cajón.

Retomado en 2011. Con el PSOE y NC en el Cabildo, se retomó el proyecto y se sacó a concurso. Solo se presentó Endesa y se le adjudicaron las obras en junio de aquel año. Pero no arrancaron porque Madrid no terminaba de fijar los valores retributivos por la generación de energía. En 2013 se aprobó una ley que obligaba al traspaso de este tipo de instalaciones a los operadores del sistema. Es decir, Endesa debía traspasarle la central a REE.

Tras cuatro años. En abril de 2014 el Ministerio de Industria acepta la renuncia de Endesa y, en enero de 2015, REE le comunica al Consejo Insular de un acuerdo con Endesa para la subrogación del proyecto, que fue lo que se firmó ayer. Pero el Consejo Insular no aprobó la subrogación hasta julio pasado, después de que, tras varios tiras y aflojas, fijara a REE un canon anual de 6,4 millones.

Nueva empresa local. Para ejecutar el proyecto, el pasado 28 de septiembre se inscribió en el Registro Mercantil de Las Palmas una nueva empresa, Reican (Red Eléctrica Infraestructuras en Canarias SAU).

Proyecto Estratégico. Antes de que comiencen las obras tiene que estar aprobada la declaración de impacto ambiental. Con la idea de agilizar el expediente, el Cabildo ha pedido al Gobierno canario que lo tramite por la vía de los asuntos estratégicos. Con eso cuenta REE, que confía en que este paso quede resuelto en 6 u 8 meses.

construir una central hidroeléctrica en la presa de Soria, donde unas turbinas generarán electricidad al caer el agua desde la de Chira. Para garantizar que Chira siempre tenga agua, se bombeará agua desalada del mar. Con esa idea se construirá una desaladora en Arguineguín, desde donde saldrán tuberías de 5 metros de diámetro por las que se elevará el agua 18 kilómetros hasta Soria.

Funcionamiento. La central servirá para almacenar la energía, muy necesario en un sistema aislado como el canario. Cuando por falta de viento u otras razones, no sea suficiente la producción de energía renovable de los parques eólicos o de otra fuente natural para cubrir la demanda de consumo, la central liberará el agua de Chira a Soria, producirá electricidad y la verterá a la red. Así nunca fa-

El Cabildo busca fondos europeos para implantar las renovables

CANARIAS7/LAS PALMAS DE GRAN CANARIA

■ El Cabildo de Gran Canaria prevé presentar proyectos ante el Banco Europeo de Inversiones y el Fondo Europeo de Inversiones Estratégicas, el Plan Juncker, para avanzar en la implantación de las energías renovables, según ha afirmado el consejero insular de Energía, Raúl García Brink, quien se ha trasladado a Bruselas para explorar vías de financiación y buenas prácticas que propicien la soberanía energética de la Isla.

García Brink, que participa en la XIII Semana Europea de las Regiones y Ciudades, se ha reunido con el responsable de Políticas de la Unidad de Renovables de la Comisión Europea, Antonio López-Nicolás, quien le informó de las posibilidades financieras para promover las energías limpias y quien, además, se interesó por el nuevo Consejo Insular de la Energía.

CC de Sataute, contra el afán recaudatorio del alcalde

CANARIAS7 / SANTA BRÍGIDA

■ El secretario del Comité Local de Coalición Canaria (CC) de Santa Brígida, Jorge Schreber, ha denunciado « el afán recaudatorio del alcalde del municipio, José Armengol, al promover la subida del recibo del Impuesto de Bienes Inmuebles, IBI, para 2016 en un 10% cuando estaba prevista una bajada de un 6% del impuesto».

La formación nacionalista, denuncia igualmente que esta subida «se está cocinando de espaldas, y de manera premeditada, con mentiras a los vecinos de Santa Brígida».

«Armengol», ha declarado Schreber, «nos está tomando el pelo a todos. Estos primeros cuatro meses de gestión los vecinos de Santa Brígida están sufriendo un engaño continuo, por lo que, exigimos al alcalde y a los cinco partidos que sustentan el actual Gobierno municipal que rectifiquen y no sean cómplices de este atraco a mano ar-

Viernes, 8 de enero de 2021

12 Gran Canaria

LA PROVINCIA | DIARIO DE LAS PALMAS

Energía



Los oradores y miembros de la Plataforma despliegan una pancarta al final del acto de ayer, con el fondo del vídeo de Mestisay. | LP/DLP

Salvar Chira-Soria reclama a Morales que paralice el proyecto hidroeléctrico

Viéitez, Julio Cuenca y Mestisay apoyan a la plataforma ciudadana en la presentación de sus objetivos ❖ Los opositores a la central acusan al Cabildo de "oscurantismo"

Jesús Montesdeoca
LAS PALMAS DE GRAN CANARIA

La Plataforma Salvar Chira-Soria reclamó ayer al Cabildo de Gran Canaria la paralización del proyecto de la central hidroeléctrica para evitar un "destrozo" medioambiental en el barranco de Arguineguín y acusó de "oscurantismo" al gobierno insular de Antonio Morales y a la empresa Red Eléctrica de España (REE). En un acto que contó con el respaldo de grupos ecologistas, profesores universitarios, especialistas en energías, profesionales y artistas, el colectivo ciudadano puso en duda la necesidad y la viabilidad económica de ese salto de agua entre ambas presas de la cumbre.

La presentación de la plataforma "a la sociedad canaria" se celebró en el edificio Miller de la capital y arrancó con un vídeo del economista Antonio González Viéitez, impulsor hace un año del primer escrito al presidente del Cabildo, Antonio Morales, para reclamar más información sobre el proyecto de REE y frenar su construcción hasta que se conozcan en profundidad las ventajas e inconvenientes.

González Viéitez, exconsejero de Medio Ambiente del Gobierno de Canarias e Hijo Predilecto de Gran Canaria, trasladó a través de una grabación que la central hidroeléctrica "es un disparate mayúsculo" y "profundiza el modelo de dependencia energética de Gran Canaria". Entre otros argumentos, resaltó que "Red Eléctrica, además de producir la energía, la almacenará y tendrá el uso y el abuso energético durante medio siglo".

El economista se mostró contrario a ceder la soberanía energética de la Isla a una compañía transnacional y aseguró que Canarias tiene "unos recursos fastuosos de energías renovables y limpias de primera generación", mientras que apostar por el salto de agua entre Chira y Soria significa "mantener la dependencia de multinacionales como REE y Endesa durante otros 50 años".

Viéitez apuntó que el barranco tendrá decenas de torres de tendido eléctrico, algunas con una altura de un edificio de 26 pisos y se preguntó qué va a ocurrir con el millón de toneladas de escombros que se van a extraer en la excavación de las galerías de las presas y las obras en el barranco. "El Cabildo promovió el reconocimiento de patrimonio de la humanidad de Risco Caído y las Montañas Sagradas de Gran Canaria. Utilizó la palabra sagrada, pero lo que está haciendo ahora sí es un auténtico sacrilegio".

Tras el mensaje grabado de Viéitez, en la tribuna intervinieron Eneida Marrero, joven vecina del barranco de Arguineguín; Pedro Hernández, docente; Ana Benito, farmacéutica; José Luis Porta, especialista en sistemas de almacenamiento energético; Idaira Valencia, medioambientalista; Pedro Pablo Medina, portavoz; y Honorio Galindo, presidente de la Plataforma y de Turcón-Ecologistas en Acción.

El acto concluyó con el vídeo con la canción *Gran Canaria*, de Olga Cerpa y Mestisay, grabado por el grupo en los pinares del barranco de Arguineguín junto a miembros de la plataforma y vecinos de Barranquillo Andrés, donde se ubica el embalse de Soria.

Por las restricciones de la pandemia, el aforo en el edificio Miller se limitó a 180 personas, que también siguieron con interés otros cuatro vídeos sobre la historia del barranco, fotografías de la zona, imágenes aéreas y testimonios de apoyo de otros miembros de la plataforma.

El arqueólogo Julio Cuenca, investigador de las cuevas de Risco Caído e impulsor junto a Viéitez del rechazo a la central, declaró a este periódico que es "un proyecto que no se justifica" porque hay otras alternativas a la acumulación de energía. "Si lo que queremos es luchar contra el cambio climático, no se puede hacer sobre la base de acabar con los espacios protegidos", apuntó.

> González Viéitez: "En un auténtico sacrilegio lo que está haciendo ahora el Cabildo"

> Julio Cuenca: "La lucha contra el cambio climático no es destruir los espacios naturales"

> José Luis Porta: "¿Alguien firmaría una hipoteca a 50 años sin saber si necesita una casa?"

Cuenca opinó que "una isla como Gran Canaria, con 1.560 kilómetros cuadrados de superficie, que ha destruido prácticamente todo el borde del litoral, que ha perdido los grandes bosques, cuyo nivel freático ha bajado muchísimo por la sobreexplotación del acuífera y con una población cercana al millón de habitantes, no puede seguir perdiendo espacios naturales".

A su juicio, cualquier obra que se vaya a iniciar "debe fundamentarse en el bien común y poner en la balanza los beneficios que va a producir, en este caso si se justifica la destrucción del barranco de Arguineguín que es el más grande de la Isla". Cuenca, al igual que el portavoz Pedro Pablo Medina, insistió en que todo el proyecto se ha llevado con total "secretismo" y "oscurantismo", como el hecho de que el periodo de alegaciones fuera en el mes de agosto de 2020, en plena pandemia.

Desconocimiento

Ante las declaraciones de Morales tras la última protesta, en el sentido de que el proyecto se inició hace ya diez años y es bien conocido por la población, la Plataforma considera que la gente, ni siquiera las personas más interesada en asuntos energéticos, conocen los pros y contras.

"En 2019, cuando salió a información pública el proyecto de REE y los primeros estudios de impacto medioambiental, nos quedamos todos impresionados y fue entonces cuando un grupo de 70 personas, profesores universitarios, catedráticos, empresarios, intelectuales, artistas y personas de distintas profesiones, presentamos un escrito donde pedíamos a Antonio Morales que frenara cautelarmente el proyecto y se abriera un debate científico para ver si eso es lo que necesita Gran Canaria, pero Morales se negó", explicó Cuenca.

Los oradores en la presentación de ayer cargaron especialmente contra el presidente del Cabildo. "Está con la matraquilla diaria de la ecoisla, pero por qué no trabaja y se preocupa por la eficiencia energética o el autoconsumo, pues ahora mismo no sabemos la factura que se le está pagando a REE y Endesa", se preguntó Pedro Hernández en su intervención.

José Luis Porta preguntó a los grancanarios "si firmarían una hipoteca a 50 años, o incluso 75, sin pensar muy bien si realmente necesitan comprar una casa, sin ver ninguna otra vivienda primero, sin conocer el precio total o el importe del recibo mensual, escuchando única y exclusivamente la recomendación del que fabrica la casa y a pesar de que éste nunca antes haya construido una casa".

Ana Benito centró su intervención en la falta de participación ciudadana y destacó que "ningún interés económico debería justificar la industrialización de un espacio natural como el barranco de Arguineguín por los elevados valores que posee".

DOMINGO, 23 DE MAYO DE 2021
LA PROVINCIA | DIARIO DE LAS PALMAS

Cabildo | Protesta contra una inciativa de cambio energético



La cabeza de la manifestación con la pancarta 'Salvar el barranco de Arguineguín ' ante la sede del Cabildo insular, ayer. | JOSÉ CARLOS GUERRA

Unas 2.000 personas salen a la calle contra la central Salto de Chira

Los manifestantes muestran su oposición a que la obra destruya el barranco de Arguineguín ❖ Piden al Cabildo que deje el proyecto y al Gobierno que lo rechace

M. Pino Pérez
LAS PALMAS DE GRAN CANARIA

Entre 1.500 y 2.000 personas, según la Policía Local o la Nacional, salieron a la calle ayer en la capital grancanaria para mostrar su rechazo a la construcción de la central hidroeléctrica de bombeo entre las presas de Chira y Soria, un proyecto impulsado por el Cabildo de Gran Canaria, que se ha adjudicado a la empresa Red Eléctrica España (REE). La protesta, convocada por la plataforma ciudadana Salvar Chira-Soria bajo el lema 'Somos el barranco de Arguineguín. Por un nuevo modelo energético', cumplió, no obstante, las expectativas de los organizadores que hablaban de 5.000 manifestantes cuando la cabeza llegaba al Paseo de Lugo y la cola estaba aún por la plaza del Obelisco.

Con consignas de 'No al asalto' o 'Gran Canaria no se vende', y al ritmo del sonido de varios tambores, y hasta con banderas con las siete estrellas verdes, la manifestación partió, precedida por la pancarta 'Salvar el barranco de Arguineguín', momentos después de las once de la mañana, desde la plaza de San Telmo para avanzar por Bravo Murillo hacia la Casa Palacio, y continuar ya por Tomás Morales hacia la sede de Presidencia del Gobierno canario, donde llegó pasada la una de la tarde.



Momento en el que se lee el manfiesto contra la central de Chira-Soria frente a la sede de Presidencia. | JOSÉ CARLOS GUERRA

El portavoz de la plataforma convocante y arqueólogo, Julio Cuenca, explicó, antes de que arrancara la marcha, que ya habían recogido 30.000 firmas ciudadanas contra la construcción de la mega central hidroeléctrica Salto de Chira, que va a suponer la destrucción de un espacio natural como es el barranco de Arguineguín. Remarcó que la obra, que va a llevar a cabo Red Eléctrica, abarca desde la desembocadura del barranco hasta una cota de 900 metros para llegar a las presas de Chira y Soria, y conlleva, como ha reconocido la propia empresa, dejar el «barranco industrializado».

Añadió Julio Cuenca que esta central no encaja con los objetivos del desarrollo sostenible que preconiza el gobierno insular, ni desde el punto de vista social, pues representará la expulsión de los actuales habitantes del barranco de Arguineguín que ni siquiera van a soportar las descargas diarias de 400 kilos de dinamita; ni tampoco desde el punto de vista ecológico, pues significa la industrialización de la mayor cuenca de Gran Canaria, y refleja, sobre todo, que se sigue apostando por un «modelo económico depredador del territorio en el que se priorizan los intereses económicos a la sostenibilidad».

Además, el portavoz de esta plataforma remarcó que en pleno siglo XXI no tiene sentido llevar a cabo una obra de tal envergadura, y con un sistema de almacenamiento de energía, sin estudios técnicos que lo avalen, por lo que cuando se concluya, dentro de unos diez años, probablemente se habrán producido nuevos avances tecnológicos que la habrán dejado incluso «obsoleta».

Precisamente, en el manifiesto que leyó Ithaisa Viñas, miembro de la plataforma, frente a la sede de presidencia, se remarcaron los motivos ambientales por los que se rechaza este proyecto, que «supone arrasar una gran parte de la Reserva Mundial de la Biosfera desde el mar hasta la cumbre con vertidos de salmuera, abriendo en canal todo el cauce del barranco, perforando sus montañas y jalonando el paisaje con enormes torretas y líneas eléctricas».

Por todo esto, los manifestantes aprovecharon para pedir al Cabildo que deje de promover el proyecto Salto de Chira y «deje de gastar dinero público en promover una obra innecesaria y obsoleta, y en atacar a quienes se oponen a la destrucción del barranco».

> «Nos oponemos a que se arrase desde el mar a la cumbre parte de la Reserva de la Biosfera»

> «Los 400 kilos de dinamita al día expulsarán a los vecinos de la cuenca de Arguineguín»

También reclamaron al Gobierno de Canarias que paralice el procedimiento de autorización ambiental en marcha porque «está siendo hecho a medida de los intereses de Red Eléctrica, saltándose la legalidad vigente y la debida transparencia que requiere una obra de esta naturaleza».

Al mismo tiempo, defendieron la necesidad de someter a un debate público en Canarias la planificación del modelo energético de futuro, que permita el desarrollo en base a las energías renovables.

Por su parte, Domingo Afonso, representante de Los Verdes, señaló que estaban «muy contentos del seguimiento de la convocatoria porque es el pueblo el que se ha movilizado ya que no hay políticos». Entre los diversos colectivos ecologistas que participaron estaban Turcón y Agonane, Salvar Agaete, Salvar La Tejita, y la Asociación de Lucha por el Medio Ambiente del padre Báez.

También había vecinos de Soria, como es el caso de Justiniano Godoy, médico de profesión, que nació en este pago, y que consideró que las carreteras, y todo el entramado eléctrico que se va a construir van a suponer «un atentado a todo el paraje natural de esta zona de Gran Canaria».

El TSJC deniega la suspensión cautelar del decreto para ejecutar Salto de Chira

El auto rechaza la medida solicitada por Turcón, que no acredita que el medio ambiente vaya a sufrir daños irreparables si no se congelan los permisos

JESÚS QUESADA

LAS PALMAS DE GRAN CANARIA. El Tribunal Superior de Justicia de Canarias (TSJC) ha denegado la suspensión cautelar de la autorización para construir la central hidroeléctrica de bombeo Salto de Chira mediante decreto del Gobierno de Canarias que había solicitado el colectivo ecologista Turcón al considerar que la denuncia no analiza «la ponderación de intereses en conflicto» en este caso.

El auto hecho público este lunes por la Sala de lo Contencioso Administrativo destaca que esa omisión por parte de Turcón «impide al Tribunal realizar una adecuada ponderación de los intereses concurrentes», por lo que «procede denegar la medida interesada al no resultar acreditados los requisitos necesarios para su otorgamiento».

El auto del TSJC, contra el que cabe recurso de reposición, considera «innegable» el interés general de Salto de Chira, que califica como «uno de los proyectos de mayor importancia que se realizará en los próximos años en nuestro país», con un presupuesto aproximado de 400 millones de euros.

Además, y «tal y como reconoce la propia parte actora», la central hidroeléctrica que construirá Red Eléctrica de España (REE) entre las presas de Chira y Soria «permitirá «almacenar parte del excedente» de energías renovables del sistema insular, «contribuyendo a la flexibilidad del sistema eléctrico».

El Tribunal recuerda que todavía no le corresponde analizar el fondo del asunto, sino solo si Turcón ha aportado razones fundadas para conceder una suspensión cautelar del decreto del Gobierno de Canarias que autorizó la ejecución de las obras de la central de bombeo.

Los magistrados subrayan que los ecologistas mencionan daños «genéricos» a espacios naturales protegidos, pero sin llegar a concretar ninguno que tenga carácter «irreversible» y que haga conveniente detener las obras del Salto de Chira hasta que se resuelva este litigio.

Ante el argumento de que REE no es competente para gestionar la central, el TSJC responde que esa es una cuestión de fondo que no puede examinar en este momento, sino cuando se dicte sentencia, y más teniendo en cuenta que la Comisión Europea no se ha pronunciado todavía sobre la excepción solicitada por España para este proyecto respecto a lo que dispone la directiva de 2019 sobre el mercado eléctrico común.



Acto oficial de presentación del inicio de las obras de la central hidroeléctrica de bombeo. JUAN CARLOS ALONSO

Un daño «no acreditado»

Si entra a valorar el Tribunal si construir la central produce algún daño irreversible al medio ambiente en los espacios protegidos citados como potencialmente afectados, entre ellos la Zona de Especial Conservación (ZEC) Macizo de Tauro II que atravesaría la línea de alta tensión y varias Zonas de Especial Protección para las Aves (ZEPA).

La Sala entiende que los ecologistas no han «acreditado» cuáles serían los «perjuicios irreparables o situaciones irreversibles» que se derivarían de no suspender ahora los permisos de la central hidroeléctrica.

Es el interesado quien debe probar los daños de difícil reparación

En su argumentación, el auto expone que «la mera alegación, sin prueba alguna, no permite estimar como probado que la ejecución del acto impugnado [o la vigencia de la disposición impugnada en este caso] le pueda ocasionar perjuicios, ni menos que éstos sean de difícil o imposible reparación». Es el interesado en obtener la suspensión cautelar quien «tiene la carga de probar adecuadamente qué daños y perjuicios de reparación imposible o difícil concurren en el caso para acordar la suspensión, sin que sea suficiente una mera invocación genérica», alega el Tribunal. El auto también destaca que «a pesar de hacer referencia a especies y espacios de interés comunitarios afectados, no se identifican los mismos» por Turcón.

LAS CLAVES

▶ **Intereses.** La falta de análisis de la ponderación de los intereses en conflicto lleva al TSJC a denegar la suspensión cautelar.

▶ **Irreversible.** El auto señala que Turcón no concreta ningún daño irreversible que haga conveniente detener las obras.

▶ **Recurrible.** El auto del TSJC que deniega la suspensión cautelar no es firme y cabe interponer recurso de reposición.

Protesta de los mercadilleros de Mogán por el incremento de la tasa municipal en un 46%

JESÚS QUESADA

LAS PALMAS DE GRAN CANARIA. Un centenar de personas se concentraron ayer ante las oficinas municipales de Mogán en Arguineguín en protesta por la subida de las tasas municipales aplicada desde este mes por el Ayuntamiento a los puesteros de los dos mercadillos que se celebran periódicamente.

Reabiertos desde el pasado mes de octubre, después de permanecer cerrados debido a la pandemia de la covid desde marzo tasa que cobra el Ayuntamiento ha unido a los puesteros en contra de esta medida.

El incremento hace que quien pague el máximo por un puesto del mercadillo, consistente en tres módulos de 2 metros cuadrados, pase de abonar 180 euros mensuales a pagar 270 «en plena crisis y cuando las ventas no se han recuperado», clamaban ayer.

Los puesteros seguirán manifestándose cada lunes ante las puertas del Consistorio en demanda de una rectificación socipar en los mercadillos que se celebran en Arguineguín los martes y en Playa de Mogán los viernes de cada semana.

NC en Mogán critica que tras dos años de pérdidas, y «sin tener en cuenta que estos sectores son de los que mas se han visto afectados por las restricciones», el Gobierno municipal haya incrementado las tasas que cobra a los puestos de los mercadillos y a las terrazas de los locales de restauración, que deben enfrentarse a incrementos del 46 y el 15%, respectivamente.

«Llevan tan sólo seis meses desarrollando su actividad económica en una situación muy parecida a la que disfrutaban antes de la pandemia, lo que implica que no han tenido margen alguno para recuperarse económicamente de las pérdidas sufridas»,

CC en San Bartolomé de Tirajana denuncia «oscurantismo» del Gobierno municipal

CANARIAS7

LAS PALMAS DE GRAN CANARIA. El Grupo de CC en San Bartolomé de Tirajana ha solicitado a la Diputación del Común que intervenga para esclarecer algunas decisiones del Gobierno municipal sobre las que ha presentado numerosos escritos solicitando información «sin recibir respuesta alguna» o viendo impedido el acceso a los expedientes, explica el secretario local, Alejandro Marichal.

El edil en la oposición señapor escrito, ha reiterado la solicitud verbalmente, «sin éxito» en los plenos desde noviembre de 2021 hasta ahora.

Marichal detalla que ha solicitado a PSOE y NC acceso a más de 10 expedientes y ha preguntado por escrito, sin obtener respuesta, sobre algunos acuerdos «que, al menos a priori, parecen contener ciertas irregularidades», destaca.

Entre los temas «más delicados» por los que se pide la intervención del Diputado del Común destaca la falta de respuesta al escrito dirigido a Alcaldía pidiendo la creación de una Comisión para investigar la presunta trama de corrupción denunciada por la Interventora, y en la que, según señaló, «participan ciertos funcionarios, empresarios y políticos de San Bar-

DIRECTOR: ANTONIO CACEREÑO IBÁÑEZ | AÑO CXI | N.º 34850 | VIERNES, 26 DE NOVIEMBRE DE 2021 | 1,50 EUROS

LA PROVINCIA 10 años 1911 - 2021

www.laprovincia.es DIARIO DE LAS PALMAS Este periódico utiliza papel reciclado en un 100%



con estilo

Mañana, la revista 'Con Estilo' gratis con LA PROVINCIA

Detenido en Madrid el autor de la muerte de Claudia San Román

PÁGINA 59

El Supremo manda a la cárcel al juez Alba por conspirar contra Rosell

PÁGINA 29

Ángel Tristán regresa al Consejo Social de la ULPGC tras la salida de León Lima

PÁGINA 52

Primer acuerdo del Gobierno canario para ejecutar Chira-Soria

Un decreto modifica los planeamientos insular y municipal para construir la estación de bombeo que permitirá a Red Eléctrica levantar el Salto de los 400 millones

El Gobierno de Canarias aprobó ayer el decreto para la ejecución del proyecto de central hidroeléctrica de bombeo Chira-Soria. Este es el «primer acuerdo» del Ejecutivo canario de cuatro partidos para poner en marcha el Salto de Chira en el que Red Eléctrica invertirá 400 millones. El acuerdo permite modificar el planeamiento en Mogán y San Bartolomé de Tirajana para la gran obra.

PÁGINA 16

Grito feminista contra las violencias machistas

«Ni olvidamos, ni callamos, ¡gritemos juntas!», se escuchaba ayer por las calles de la capital grancanaria con motivo de la manifestación *ruidosa* organizada por la Red Feminista de Gran Canaria, que agrupa a 15 asociaciones de la Isla, en la jornada para reivindicar la Eliminación de la Violencia contra la Mujer. Cientos de personas recorrieron de San Telmo a Santa Ana con pitos y cacerolas para hacerse oír con un manifiesto final por las 37 mujeres muertas este año en España. A la derecha, la cabeza de la marcha feminista a su paso por la calle de Triana.

JOSÉ CARLOS GUERRA



PÁGINAS 48 a 51

PANDEMIA DE CORONAVIRUS

Menos restricciones a los negocios de las Islas que pidan certificado covid

Los establecimientos de ocio, restauración y deportes que pidan a los usuarios certificado covid tendrán menores restricciones de aforos y acceso, según informó ayer el consejero de Sanidad Blas Trujillo. Los contagios siguen en aumento en la sexta ola en toda Europa. La Agencia Europea del Medicamento respaldó ayer la vacuna Pfizer para menores de 5 a 11 años.

PÁGINAS 54 y 55

CRISIS VOLCÁNICA

Una nueva colada sepulta el cementerio de Las Manchas con 3.160 difuntos

PÁGINAS 2 a 7

16 Gran Canaria

VIERNES, 26 DE NOVIEMBRE DE 2021
LA PROVINCIA | DIARIO DE LAS PALMAS

Energía | La central hidroeléctrica



Muro de la presa de Soria, entre los municipios de San Bartolomé de Tirajana y Mogán. | SANTI BLANCO

El Gobierno canario da luz verde a la construcción de la central Chira-Soria

Las obras suponen una inversión de 400 millones y generarán 3.500 puestos de trabajo ❖ El decreto ordena modificar varios planeamientos en seis meses

Jesús Montesdeoca
LAS PALMAS DE GRAN CANARIA

El Gobierno de Canarias dio ayer un impulso definitivo al proyecto energético de Chira-Soria al aprobar el decreto para la construcción de la central hidroeléctrica de bombeo entre ambas presas de la cumbre grancanaria, que supondrá una inversión de 400 millones de euros. El acuerdo también ordena la modificación del planeamiento insular y municipal en aquellos terrenos afectados por sus instalaciones, concretamente en San Bartolomé de Tirajana y Mogán.

El gabinete de Ángel Víctor Torres, a propuesta del consejero de Transición Ecológica, Lucha contra el Cambio Climático y Planificación Territorial, José Antonio Valbuena, dio luz verde al decreto que acuerda la ejecución del reformado del proyecto de construcción, en su segundo Modificado, promovido por la empresa Red Eléctrica de España (REE), según informó el portavoz del Ejecutivo, Julio Pérez, quien sostuvo que se trata de un paso «importante» porque «es el primer acuerdo para la construcción de la central hidroeléctrica de Chira-Soria, una obra que cuando se ejecute significará una inversión de 400 millones de euros y la generación de 3.500 puestos de trabajo».

Pérez subrayó que el salto de agua entre ambos embalses de las cuencas del Sur también supondrá un aumento en la proporción del uso de energías renovables en Canarias, un 36%, más de una tercera parte, y una reducción de la huella de carbono del 20%.

Las frases

Julio Pérez
Portavoz del Gobierno

«Es el primer acuerdo para la ejecución de la central hidroeléctrica de bombeo»

«Chira-Soria supondrá una reducción del 20% en la huella de carbono en Canarias»

Al comentar la exposición que hizo Valbuena en la reunión del Consejo de Gobierno, el portavoz destacó que «es una instalación que es capaz de alimentar y producir energía para toda la isla durante ocho horas». No obstante, recordó que se tardarán varios años en la ejecución de la planta hidroeléctrica y el resto el resto de infraestructuras, pues primero habrá que elevar 40 millones de metros cúbicos de agua desalada hasta las dos presas para a partir de ahí originar la electricidad.

La Consejería de Valbuena recordó que «el proyecto se basa en la construcción de una infraestructura hidroeléctrica de almacenamiento y bombeo reversible cuyo fin es proporcionar flexibilidad y robustez al sistema eléctrico y mejorar la calidad de la frecuencia de la señal eléctrica en la red procedente de las energías renovables, que podrá ser más seguro ante perturbaciones».

Cambio climático

Se trata, añadió, «de un proyecto fundamental para el avance de las renovables en Gran Canaria, y en las islas en su conjunto, y para la consecución de los objetivos a corto y medio plazo fijados en la Declaración de Emergencia Climática y en la Ley de Cambio Climático y Transición Energética, que se encuentra actualmente en tramitación parlamentaria».

La propuesta aprobada ayer contempla la construcción de una central de 200 Megavatios (que representa alrededor del 36% del pico de demanda energética de Gran Canaria) y 3,2 gigavatios/hora de almacenamiento, una estación desaladora en la costa de Arguineguín y las obras marinas asociadas, así como las instalaciones necesarias para su conexión a la red de transporte de la electricidad. Según la Consejería, esta infraestructura garantizará también la disponibilidad de 700.000 metros cúbicos para la agricultura y el riego de la zona.

> El bombeo de agua desalada a la cumbre garantiza 700.000 metros cúbicos para el riego agrícola

> El proyecto obliga a realizar cambios en el Plan Insular y en las normas de San Bartolomé y Mogán

Esta normativa, puntualizó, «afecta a los municipios San Bartolomé de Tirajana y Mogán, además del Cabildo de Gran Canaria, pues se ha constatado la disconformidad del proyecto con el Plan Insular de Ordenación (PIO) de Gran Canaria, las Normas Subsidiarias de Planeamiento de Mogán, la Ordenanza Municipal provisional Zonas Libres del municipio de Mogán, así como la orden del consejero de Educación, Universidades y Sostenibilidad relativa al Plan de Gestión de la Zona Especial de Conservación (ZEC) Macizo de Tauro II».

En consecuencia, el Ejecutivo regional también ha ordenado, de manera paralela, el inicio del procedimiento de modificación de los citados instrumentos de ordenación, en el plazo de seis meses desde la notificación del decreto, «respecto de todas aquellas determinaciones que resulten incompatibles con la ejecución del proyecto o bien no resulten suficientes para legitimar la ejecución del proyecto».

La construcción de la central arrancará con la creación de la desaladora en la desembocadura del barranco de Arguineguín, que se encargará de bombear agua de mar hasta llenar las dos presas. Se calcula que en esa operación se tardarán al menos dos años. La construcción de esa red de tuberías a lo largo del cauce del barranco es la que ha levantado más polémica medioambiental, al igual que la colocación de grandes torretas eléctricas en el Macizo de de Tauro o la bóveda que albergará la maquinaria.

Salto de Chira, el nombre con que ha rebautizado el Cabildo al proyecto iniciado hace más de una década, tiene como objetivo «garantizar una transición verde impulsada por una diversidad de avances tecnológicos y las energías renovables y así lograr una sociedad climáticamente neutra para 2050».

Red Eléctrica celebra el «paso decisivo»

El grupo Red Eléctrica Española (REE) celebró la aprobación del decreto y en un comunicado destacó la «vocación de servicio público» que ha dirigido el diseño del Salto de Chira, un recurso de almacenamiento al servicio del sistema eléctrico para la integración de todas las energías renovables, tanto las grandes instalaciones como las pequeñas para grandes empresas, familias o usuarios domésticos con autoconsumo. Salto de Chira aumentará un 37% la producción renovable sobre la que se generaría sin la existencia de la instalación, lo que elevaría la cobertura media anual de la demanda hasta el 51 % con generación renovable, que en momentos puntuales podrá ser mucho mayor. El paso dado por el Gobierno es «decisivo» para la obtención de las autorizaciones administrativas que permitirán acometer la construcción de la nueva infraestructura. | Efe







EL 'NO' AL SALTO SALIÓ A LA CALLE

La Plataforma Salvar Chira-Soria estaba ayer satisfecha. Pese a los contratiempos, la gente se animó a salir a la calle para protestar por la construcción de la central hidroeléctrica Chira-Soria. El presidente de este colectivo, Julio Cuenca, insistió en que supondrá la «destrucción absoluta» del barranco de Arguineguín, «uno de los grandes espacios naturales que le quedan a la isla». Entre los manifestantes estuvo la asociación AMA Padre Báez, que solo hizo la marcha hasta el Cabildo. El resto siguió hasta el Gobierno canario. Según la plataforma, hubo 5.000 personas. Las fuerzas policiales bajan esa afluencia a entre 1.500 y 2.000 personas.



Diversas estampas de la manifestación, que transcurrió pacífica. Hubo animación con música y batucada. COBER

Medio Ambiente



Arranque de la manifestación contra la central Chira-Soria, en la plaza de San Telmo, bajo el sonido de los bucios y la batucada, ayer. | ANDRÉS CRUZ

Un millar de personas toman las calles de la capital contra Chira-Soria

La plataforma contraria a la central exige evitar su instalación «cueste lo que cueste» ❖ Su portavoz afirma que el Cabildo «se vende» a las multinacionales

Juanjo Jiménez
LAS PALMAS DE GRAN CANARIA

Un millar de personas recorrieron ayer el tramo comprendido entre el parque de San Telmo y la sede de Presidencia del Gobierno de Canarias, en la plaza doctor Rafael O'Shanahan de la capital grancanaria, para mostrar su rotundo rechazo a la proyectada instalación de una central hidroeléctrica entre las presas de Chira y Soria.

La comitiva, animada por dos potentes batucadas y el sonido de los bucios, y presidida por una gran pancarta en la que se podía leer 'Salvar Chira-Soria cueste lo que cueste', a la que se añadía otras con los lemas 'No a la destrucción del barranco. Paremos a Morales y a Red Eléctrica', y 'Por un futuro digno, no la destrucción de nuestro país', firmada por Ahora Canarias, partía a las once de la mañana con una primera parada ante la sede del Cabildo de Gran Canaria, promotora junto al Gobierno de Canarias de un proyecto que, según la plataforma convocante de la protesta, amenaza con la «destrucción del barranco de Arguineguín, un lugar de extraordinaria belleza que contiene cinco espacios naturales protegidos de la Red Natura 2000».

La central hidroeléctrica será construida y explotada por Red Eléctrica, con el fin de crear una infraestructura de almacenamiento de energía con la que se pretender garantizar la estabilidad del sistema insular ante la entrada de las fuentes renovables. Para ello cuenta con una inversión de unos 400 millones de euros, sufragados por el Estado. El Cabildo espera tenerla operativa a finales de 2016, y crear durante su proceso constructivos unos 3.500 empleos, para reducir la factura de la producción de energía de la isla en torno a los 122 millones de euros anuales.

Sin embargo, estos supuestos beneficios no convencen ni a la plataforma que ayer lideraba la protesta ni a numerosos grupos ecologistas, incluida la Alianza de Energía y Territorio que agrupa a 150 asociaciones de todo el país. Entre otros motivos, según apuntan, por la necesidad de construir un sistema de bombeo desde la cota cero hacia las presas de 30 kilómetros por el barranco de Arguineguín. Esas aguas, además, provendrán de una desaladora que, sostienen, provocará vertidos de salmuera que afectarán a la flora y fauna de la Reserva Mundial de la Biosfera, a lo que se añade el potencial impacto paisajístico derivado de la instalación de 17 kilómetros de líneas eléctricas de alta tensión y sus torretas.

Todo ello para «un modelo energético centralizado de transición ecológica que entrega a una multinacional el control de los recursos renovables de la isla», un factor que motivaba uno de los principales lemas de la manifestación: «Canarias no se vende».

> Los convocantes advierten de los daños ecológicos, económicos y de seguridad

> Pedro Hernández asevera que se utilizarán 4.000 kilos de explosivos al día para su construcción

Pedro Hernández, portavoz de la plataforma, intervenía al final de la protesta, dos horas y media después de su inicio, para calificar la convocatoria, a la que según sus cálculos asistían entre 10.000 a 12.000 personas, de «clamor popular», solicitando tanto al Cabildo como al Ejecutivo canario que «escuchen la voz de la calle para restablecer la democracia».

Hernández, quién advierte «que no dejaremos pasar los camiones», calificaba el proyecto de «ilegal», ya que según defiende, «no se adapta a la directiva comunitaria de junio de 2019 sobre el mercado interno de la energía», denunciando además que el presidente del Cabildo, Antonio Morales, ha destinado «470.000 euros en propaganda para vender las bondades de un proyecto cuyo estudio de seguridad no se hará público porque lo ha realizado la propia Red Eléctrica».

En este último aspecto Pedro Hernández ofrecía un dato llamativo, dado que según afirma, para la construcción del complejo necesario para bombear el agua en altura y aprovechar la energía en los momentos que lo requiera el sistema mediante el posterior salto de agua entre los dos embalses, que es el fundamento de este tipo de centrales de almacenamiento, «el barranco se convertirá en un infierno por la utilización de 4.000 kilos de explosivos al día», lo que implica el movimiento de un millón de metros cúbicos de escombros con el consiguiente «polvo en suspensión, ruidos y vibraciones», por lo que habría que "desalojar" durante el desarrollo de esos trabajos a los más de 2.000 residentes del barranco de Arguineguín.

Gáldar

Gáldar rinde homenaje a los dinamizadores de sus barrios y sus pagos

LP/DLP
GÁLDAR

El Centro Guaires celebró la quinta edición del acto de Reconocimiento Vecinal, que brinda Gáldar a quienes trabajan de forma altruista por el bienestar de los barrios del municipio, en una ceremonia que forma parte de la Semana de la Democracia Local de Gáldar. Este año recibieron el homenaje José Bolaños por Marmolejo; José Bolaños por Nido Cuervo; Elías Díaz por Hoya de Pineda; Juan Díaz por Fagagesto; Moisés Gil por Sardina; Fabiola González por Dos Roques; Antonio Medina por Barrial; Inmaculada Mendoza por Saucillo; María Mendoza por La Furnia y El Clavo; Carmelo Mendoza por Caleta de Arriba; Olga Molina por La Montaña; Aurelia Moreno por Caideros y Samarrita; Sebastián Pérez por Los Quintanas; Eugenio Ramos por Barranco Hondo; Ángela Ramos por San Isidro; María del Pino Ríos por Cañada Honda; Orlando Saavedra por Punta de Gáldar; Ana Sarmiento por La Enconada; Juana Vega por Anzofé y Estela Ossorio por el casco.

Teror

La villa invita a comer un plátano en beneficio de los damnificados del volcán palmero

LP/DLP
TEROR

La Asociación de Empresarios de Teror, Aseteror, se suma a la campaña solidaria a favor de La Palma, impulsada por la Fecoeca (Federación de Áreas Comerciales y Empresariales de Canarias), que con el epígrafe *Cómete un plátano por La Palma*, consiste en que por cada plátano que se compre al precio de 1 euro, lo recaudado se destinará a los damnificados por el volcán, a través de las cuentas oficiales del Cabildo y los ayuntamientos de los municipios afectados.

El stand estará situado en la plaza del Pino de la villa mariana en horario de 09.00 a 14.00 horas. La iniciativa arrancaba ayer sábado en el mercado Central de Las Palmas y continuará en próximos días por los diferentes municipios de Gran Canaria.

DOMINGO, 23 DE OCTUBRE DE 2022
LA PROVINCIA | DIARIO DE LAS PALMAS

Medio Ambiente



Cabeza de la manifestación, ayer, en el parque San Telmo de Las Palmas de Gran Canaria. | JUAN CASTRO

El salto de Chira-Soria enfrenta a Podemos con Antonio Morales

El presidente del Cabildo acusa a la formación de engañar a la ciudadanía al apoyar en la institución el proyecto mientras sale a la calle en contra del mismo

Rubén Torres
LAS PALMAS DE GRAN CANARIA

Unas 1.500 personas según la Policía Nacional y 10.000 según la Plataforma Salvar Chira-Soria salieron ayer a las calles de Las Palmas de Gran Canaria por tercera vez para manifestarse en contra de la central hidroeléctrica de bombeo Salto de Chira entre esta presa y la de Soria que la empresa Red Eléctrica de España (REE) ya ha comenzado a construir con los primeros movimientos de tierra para levantar la estación desaladora de agua de mar (EDAM) en El Pajar, en el municipio de San Bartolomé de Tirajana. «Reclamamos otro modelo energético, porque nos encontramos con que quieren desarrollar un asalto al territorio puro y duro, tanto lo que queda en el litoral como con la industrialización del corazón de la isla», dijo Pedro Pablo Medina, coportavoz de Salvar Chira-Soria, la plataforma convocante.

La movilización enfrentó ayer al presidente insular Antonio Morales con Podemos a los que criticó en redes sociales por gobernar en Gran Canaria, aprobar presupuestos y asumir la declaración del proyecto de Chira Soria como de interés general, pero después participar en manifestaciones callejeras. «¿Decir una cosa en la calles y hacer otra en las instituciones no es engañar a la ciudadanía y retrasar las renovables en Gran Canaria?», se preguntaba Morales en Twitter.

Bajo el lema «Salvar el barranco de Arguineguín, Salvar Gran Canaria, Salvar Canarias» la marcha partió a las 11.40 horas de la mañana desde el parque de San Telmo y recorrió la calle Bravo Murillo ante las puertas del Cabildo, Tomás Morales y terminó más de dos horas después en la Plaza de La Feria con la lectura de un manifiesto a favor de la protección del medio ambiente y en contra de los megaproyectos urbanísticos en las Islas. En esta manifestación, encabezada por el presidente de la plataforma, Julio Cuenca, y Manuel González y Olga Cerpa de Mestisay, entre otras personalidades, participaron también representantes de otras plataformas contrarias a proyectos en otras islas como Salvar Fuerteventura, Salvar el Puertito de Adeje y Salvar La Tejita, entre otras.

Con consignas como «Canarias no se vende, se ama y se defiende», «de norte a sur, de este a oeste, Canarias se defiende cueste lo que cueste» o «menos cemento y más fundamento», la marcha llegó a la Plaza de La Feria a las 12.55 y allí varios miembros de la plataforma Salvar Chira-Soria leyeron un manifiesto en el que expusieron la necesidad de defender el territorio frente a las afecciones que, según el colectivo, conllevará la implantación de la central. «Estamos aquí hoy por amor a nosotros mismos y a todo lo que nos rodea. La plataforma Salvar Chira Soria-Barranco de Arguineguín es un movimiento para defender el lugar de una mega central hidroeléctrica de bombeo con agua desalada que pretende implantar Red Eléctrica en el corazón de Gran Canaria afectando irreversiblemente, si no lo impedimos, a una importante cuenca hidrográfica», señaló la plataforma, «en un ecosistema extraordinario con cinco espacios de la Red Natura 2000, que es Reserva Mundial de la Biosfera y que forma parte del Parque Rural del Nublo».

En el discurso, el colectivo destacó las bondades para la flora y la fauna del barranco de Arguineguín, a su juicio, amenazado. «Arguineguín constituye uno de los mayores reservorios de biodiversidad de Gran Canaria con una flora autóctona especial, entre ellos el pino canario y el drago *dracaena tamaranae*, una especie endémica y en peligro de extinción», agregó, al tiempo que defendió el espacio como un refugio de aves en peligro de desaparición como el halcón tagarote, el corredor sahariano o el pinzón azul.

> «Queremos otro modelo energético y no que asalten el territorio desde la costa a la cumbre»

La plataforma calificó al proyecto de la central hidroeléctrica como «una estafa que nada tiene que ver con el cambio climático, porque para proteger la Tierra tenemos que proteger la biodiversidad» y acusó al Cabildo de Gran Canaria de ir «en contra del pliego de concesión» y de querer «asumir los costes y la responsabilidad de adecuación, explotación y mantenimiento» de las presas. «Eso no lo quiere asumir Red Eléctrica; nos lo encasquetan a nosotros, a los propios ciudadanos que sufrimos este proyecto».

El colectivo acusó a Red Eléctrica y al Cabildo de iniciar unas obras sin permiso. «Están construyendo la desaladora a pesar de no tener la autorización de compatibilidad de Europa para que REE pueda tener al mismo tiempo el monopolio por transporte y la generación por almacenamiento ni permiso para realizar obras dentro de un espacio de la Red Natura 2000».

Durante el manifiesto participó también el economista Antonio González Viéitez, quien acusó al Cabildo y al Gobierno de «engañar» a la ciudadanía. «Nos dicen que la central es la culminación de la soberanía energética, pero soberanía significa ser dueño, y nosotros estamos entregando nuestros recursos a una empresa trasnacional».

Por último, la plataforma criticó a «los políticos que no han sabido defender el territorio ni los recursos; esto no va de izquierdas o derechas, sino de ciudadanos y de proyectos que nos afectan a todos», concluyeron.



José Juan Sansó, portavoz de la Iniciativa Ciudadana Sí al Salto de Chira, se dirige al público que asistió al acto en el Gabinete Literario. c7

Más de 700 firmas de entidades y personas dicen sí al Salto de Chira

El portavoz del colectivo promotor de la acción de apoyo al proyecto recalca que no les mueve más interés que un compromiso ético

G. FLORIDO

LAS PALMAS DE GRAN CANARIA. La Iniciativa Ciudadana Sí al Salto de Chira presentó y leyó ayer en el Salón Dorado del Gabinete Literario, en la capital grancanaria, el Manifiesto por la Descarbonización de Gran Canaria y a favor del Salto de Chira, un texto que, además, ha sido respaldado con las firmas de 702 entidades y personas. En palabras del portavoz del colectivo, José Juan Sansó, las rúbricas cubren todo el espectro de la sociedad grancanaria, desde asociaciones empresariales a organizaciones sindicales, entidades cívicas o culturales, cooperativas agrícolas, sociedades científicas y universitarias o artistas, además de profesionales muy diversos que lo hacen a título personal. Subrayó que no les motivan «intereses políticos, ni empresariales, sino un compromiso ético y de carácter intelectual por la defensa de ideas y proyectos» que creen que son los más adecuados para las islas.

Al acto, que fue breve, asistió una representación de esos apoyos. Una parte se repartió la lectura del manifiesto en voz alta y otra intervino para explicar por qué apoyan la construcción de la central hidroeléctrica. Varios de los que tomaron la palabra, como Antonio Hernández, abogado y exdirigente de la organización ecologista Ben Magec, mostraron su «máximo respeto» a la posición de la plataforma Salvar Chira-Soria, opuesta esta infraestructura, aunque crean que no tiene razón. Otros, como Tomás Van de Walle, presidente de la Real Sociedad Económica de Amigos del País, o Julieta Schallenberg apelaron a la necesidad de hacer más esfuerzos para que el consenso social respecto a este proyecto y a los retos de la descarbonización sea aún mayor.

Precisamente, y mientras tenía lugar la presentación del manifiesto, un reducido grupo de personas se concentró a las puertas portando una pancarta contra la central e informando a los ciudadanos de la manifestación del sábado 16 de octubre, en la capital.

Sansó subrayó que el reto de la emergencia climática «obliga a asumir grandes retos de transformaciones del modelo social, del económico y de la producción energética, de la forma de consumir y de vivir en la isla», un proceso que, según dijo, genera «recelos, incomprensiones y dudas». Entre ellas, añadió, mostró su comprensión hacia aquellas que tienen que ver con la protección del territorio y del medio ambiente, pero esas protecciones son compatibles, dijo, con este tipo de infraestructuras, y la prueba de ello es el informe favorable de la Declaración de Impacto Ambiental del Salto de Chira.

El manifiesto habla de esta obra como una «actuación estratégica e indispensable para ganar la batalla de la emergencia climática». Afirma que «cambiar el modelo actual es una necesidad urgente» y que uno de los grandes desafíos «es conseguir el almacenamiento de las energías limpias para garantizar su penetración», que es justo lo que propicia el Salto. Y destaca el apoyo unánime que logró en el Cabildo y en el Parlamento de Canarias y que «todas las instituciones relacionadas con la investigación e innovación en materia de energías renovables» hayan señalado «que el camino hacia las energías limpias pasa por este proyecto vanguardista».

Rafael Martell, de Aeolican: «El único problema que tiene la central es que debería estar ejecutada ya»

G. F.

LAS PALMAS DE GRAN CANARIA. Rafael Martell, presidente de la Asociación Eólica de Canarias (Aeolican), uno de los intervinientes en el acto, subrayó que para flexibilizar y descarbonizar el sistema eléctrico canario, «aislado y frágil», hay que en la ejecución de la obra se proteja al medio ambiente, a las personas del entorno y su medio de vida y haya un control sobre la inversión pública. Van de Walle, que avanzó un apoyo crítico, señaló que incluso con el Salto no será suficiente para el reto que hay por delante. Rafael Hernández, de la Coag, justificó su respaldo en que supondrá llevar más agua a la agricultura de medianías y Cumbre. Y Hernández, de Ben Magec, recordó que todos los actos administrativos por los que ha pasado el Salto «son acorcenamiento de energía como el Salto de Chira, que le den estabilidad a la producción de las renovables. «Es un proyecto técnicamente contrastado y viable», cuyo «único problema es que debería estar ejecutado». En términos similares se mostró la ingeniera Julieta Schallenberg. «Las centrales de hidrocenamiento de menor impacto». Su papel, dijo, es fundamental, para que no se tire energía renovable, como informó Martell que les pasó la noche anterior, en que se perdió un 30% de la energía producida por aerogeneradores. Elsa Guerra, arquitecta y urbanista, dejó claro que el manifiesto es un compromiso de

Henríquez, de NC en San Bartolomé, dice que ya CC intentó una moción de censura

G. F.

SAN BARTOLOMÉ. El portavoz de NC y edil en el Ayuntamiento de San Bartolomé, Samuel Henríquez, aseguró en declaraciones a la emisora Radio Las Tirajanas que el edil nacionalista Alexis Moreno les confesó el pasado viernes que «se le había planteado en numerosas ocasiones la posibilidad de optar por otro gobierno». Dado que CC entonces formaba parte del ejecutivo, ese reconocimiento trae implícito que el grupo nacionalista llegó a explorar una moción de censura contra el pacto que ellos mismos habían suscrito con PSOE, NC y Cs en 2019.

Moreno fue uno de los dos ediles de CC que la alcaldesa socialista, Conchi Narváez, decidió dejar en el gobierno después de cesar a los otros dos del grupo, a Alejandro Marichal y a Pino Dolores Santana. Moreno pidió el lunes su cese o que se le dé por dimitido. Los servicios jurídicos municipales validan esa petición como carta de dimisión.

Ingenio ejecuta obras de mejora en el exterior del Centro para la Igualdad

CANARIAS7

INGENIO. El Centro para la Igualdad de Ingenio comienza la reforma para la modernización de sus instalaciones con el objetivo de mejorar las dependencias donde se ofrecen los servicios de atención a la mujer y el de Prevención y Atención a Mujeres y Menores Víctimas de Violencia de Género, ambos dependientes de la Concejalía de Igualdad. Las obras cuentan con un presupuesto de 130.000 euros, con cargo al Plan Programa de Inversiones para la Recuperación Social y Económica de Gran Canaria 2020 del Cabildo.

Esta primera fase actuará en el exterior del edificio, y una fase posterior, con una partida de más de 300.000 euros, en fase de licitación, permitirá reformar el interior, adecuando y mejorando las diferentes dependencias. Se intervendrá ahora en las fachadas, cubiertas inclinadas, cubierta plana y exteriores en la superficie sin



Vista general del público asistente a las jornadas. En primera fila, los cargos públicos que asistieron a la inauguración. JUAN CARLOS ALONSO

Valbuena: «Las afecciones del Salto de Chira son mínimas frente a sus ventajas»

El consejero regional de Transición Ecológica avala el proyecto ante los 300 expertos asistentes a las XII Jornadas Españolas de Presas

G. FLORIDO

LAS PALMAS DE GRAN CANARIA. El consejero de Transición Ecológica del Gobierno de Canarias, José Antonio Valbuena, hizo ayer una encendida defensa del Salto de Chira en su intervención durante la inauguración de las XII Jornadas Españolas de Presas, que salieron por primera vez del territorio peninsular y se celebran ayer y hoy en el Auditorio Alfredo Kraus, en la capital. «Como toda acción humana, tiene consecuencias en el medio ambiente, pero son mínimas frente a sus ventajas; si lo ponemos en una balanza, cuando Chira-Soria esté funcionando, Gran Canaria estará en la senda de convertirse en la primera isla con entidad, de casi un millón de habitantes, en ser 100% soberana desde el punto de vista energético; sería no solo la primera de Canarias, sino de España y en el conjunto del escenario europeo».

Valbuena reconoció, además, de forma expresa, el papel que en el desarrollo de este proyecto ha jugado el Cabildo, y en particular, su presidente, Antonio Morales. «Una cosa era el proyecto inicial antes de 2019, que estaba parado, y otra es el proyecto actual. Hay una diferencia sustantiva notable que minimiza a lo mínimo indispensable las afecciones que, por otro lado, son públicas», por lo que desmintió que impliquen la expulsión de las 2.500 personas que viven en el barranco de plataforma Salvar Chira-Soria. A su juicio, el Salto de Chira «es un caso de libro donde las aportaciones son muy superiores a los perjuicios que pueda acarrear». E insistió en que el proyecto se reformuló precisamente a instancias de Morales, porque entendía que no atendía «a una serie de criterios de tipo ambiental», porque «quiso defender el entorno». La propuesta actual, subrayó, ya resuelve esa defensa.

En todo caso, mostró su respeto por las voces que se han manifestado en contra y que han convocado para el 16 de octubre una manifestación en la capital. «El cambio climático ya está desplegando sus efectos y tenemos que hacer algo. Hay plataformas que aún no lo han visto; pues tendremos que hacer más esfuerzos por parte de las administraciones, desde el respeto mutuo, para seguir explicándoles los beneficios», dijo en tono conciliador, antes de invitar a desechar en ese debate expresiones del tipo 'los que siempre están en contra de todo', «porque no siempre lo están».

Estas jornadas reúnen estos días en la isla a 300 participantes y también a expertos de cuatro continentes, Estados Unidos, China, Brasil y España, que acuden al tercer simposio internacional sobre seguridad de presas que igualmente se celebrará en Gran Canaria, mañana jueves. Debaten temas de alcance nacional e internacional, pero el Salto de Chira estuvo muy presente, porque, no en vano, no solo lo sacó a relucir Valbuena, sino que protagonizó la ponencia inaugural, a cargo de Jonay Concepción, director del proyecto.

El presidente del Cabildo, que dijo que se mantiene la previsión



Manifestantes con la pancarta fuera del auditorio. JUAN CARLOS ALONSO

las obras de la desaladora arrancarán antes de que acabe el año, centró más su intervención en el acto en subrayar la histórica vinculación de Gran Canaria con el agua y con su patrimonio hidráulico. Recordó, de hecho, que la isla es uno de los territorios del mundo con mayor densidad de grandes presas, 70, y que de esas, el Cabildo gestiona 8. Entre ellas, la de Soria, una de las 15 más grandes de toda España.

Ignacio Escuder, presidente de Comité Nacional Español de Grandes Presas, que organiza estas jornadas junto con el Cabildo, incidió en esa idea, en destacar ese «inmenso patrimonio hidráulico» y en considerarlo una «suerte». Es más, dijo que «sin sus 1.200 presas España no tendría el desarrollo actual ni podría aspirar al futuro». En esa misma línea, y en relación al Salto de Chira, subrayó que Gran Canaria «pone a la ingeniería hidráulica a la vanguardia del servicio y la sostenibilidad, al poder poner en valor los trabajos y proyectos del sector» al hacerlos realidad.

Fuera del auditorio, los colectivos que se movilizan contra el Salto de Chira se manifestaron de forma pacífica con una pancarta. También repartieron un folleto informativo en el que, entre otras cosas, se dice que el proyecto expulsará del barranco a 2.500 personas. Preguntado al respecto, Morales dijo que «en un estado de derecho, todos estamos legitimados para defender nuestras posiciones, pero generar alarmismo y producir noticias falsas no es tan legítimo, eso es absolutamente incierto», sentenció.

DATOS DEL PROYECTO

- **Descarbonización para 2040.** Según Jonay Concepción, será «infraestructura vertebradora de la transición energética» de la isla
- **Sostenibilidad.** Alcanzará una cobertura media anual mínima del 51% y reducirá el 20% de las emisiones de CO2 en 2026
- **Ahorro.** Producirá un ahorro anual al sistema eléctrico de 122 millones y un excedente para riego agrícola de 700.000 metros cúbicos al año

«Es una isla adecuada para un sistema de bombeo y rebombeo»

G. F.

LAS PALMAS DE GRAN CANARIA. El presidente del Comité Nacional Español de Grandes Presas (Spangold), Ignacio Escuder, dijo respecto al Salto de Chira que «Gran Canaria es una isla especialmente adecuada para un sistema de bombeo y rebombeo». Y despejó dudas respecto a si es o no un tipo de infraestructura en desuso, como sostienen algunas voces críticas con el proyecto. «El resurgir de la ingeniería hidráulica en el desarrollo de los sistemas de adecuación potencia-frecuencia (en alusión a propuestas como la de Chira-Soria) es una tendencia mundial». Advirtió de que a día luz se va ratos», por lo que, añadió, «para transitar hacia donde transitamos, si queremos tener un sistema tan seguro como el que hemos disfrutado hasta ahora, tenemos que recurrir a soluciones que ya usan en Francia, Italia, Austria o EEUU», es decir, a este tipo de sistemas de bombeo y rebombeo de agua. Escuder los ve claves. «Para que las energías renovables se integren de forma segura en la red necesitan adecuar los sistemas potencia-frecuencia». Tanto es así que, según indicó, «hay muchos proyectos en estudio y con muchas solicitudes de tramitación y de aprovechamiento y rebombeo en España, porque es una tendencia de futuro en nuestro país y en el mundo». Y dio otro dato. «España es el cuarto país de Europa en bombeo y rebombeo, clave para la integración de las renovables».



Ignacio Escuder

Respecto al Salto de Chira apuntó que «es un proyecto de vanguardia, porque las tecnologías evolucionan y este usará las últimas, y porque usará también agua del mar; es un proyecto muy bonito». No quiso valorar mucho las críticas que ha generado, pero sí advirtió que «la gran ventaja cuando se trabaja sobre presas ya construidas es que las afecciones ambientales son bajísimas, porque las grandes infraestructuras ya existen. Entonces suelen limitarse a excavaciones y a pequeñas afecciones. Eso es lo bueno de tener el patrimonio hidráulico construi-



La Consejería de Educación ha organizado el concurso 30 de mayo. Patrimonio de Canarias, sobre los valores culturales y patrimoniales. Podrán participar los alumnos de los centros públicos no universitarios. La inscripción se hará a través de la web del Gobierno regional, y el día 20 de ese mes es la fecha límite para presentar los trabajos ■

GRAN CANARIA

El TSJC deniega un recurso contra Chira-Soria

La Sección Segunda de la Sala de lo Contencioso-Administrativo del Tribunal Superior de Justicia de Canarias ha denegado el recurso de Turcón-Ecologistas en Acción contra la ejecución del proyecto *Central hidroeléctrica de bombeo Chira-Soria (Gran Canaria). Reformado del proyecto de construcción. Modificado II* ■

La Fecai analiza la situación de los empleados públicos temporales

El Ejecutivo regional trata de consensuar el plan de estabilización con los ayuntamientos (Fecam) y los cabildos para que no haya distorsiones

DIARIO DE AVISOS
Santa Cruz de Tenerife

La Federación Canaria de Islas (Fecai) convocó para este lunes una asamblea ordinaria en cuyo orden del día figuraba el análisis de los planes del Gobierno de Canarias para estabilizar a los empleados públicos temporales, con la intervención del viceconsejero de Administraciones Públicas y Transparencia, Manuel Martínez, en relación a la mesa de diálogo abierta entre el Ejecutivo y la Fecai.

El 4 de abril, el consejero Julio Pérez manifestó sobre el problema de los empleados públicos con abuso de temporalidad que no es posible atender la reclamación de que todo el que está se queda. "Haremos lo que esté en nuestra mano para que todo el que está se quede, pero no puede ser automático", respondió en la comisión parlamentaria a Socorro Beato. "Son las comunidades autónomas las que tienen que establecer sus criterios en sus ámbitos territoriales", resaltó la diputada de CC-PNC-AHI.

El acuerdo entre el Ministerio de Administraciones Públicas y las comunidades es solo "orientativo", argumentó. "No hablamos de plazas, sino de personas, y hay muchas que no tienen plaza porque no está creada en la relación de puestos de trabajo"; algo "muy común en el ámbito sanitario". Julio Pérez coincidió en que "no es una norma jurídica, sino una guía de orientación", porque "es positivo establecer "criterios más o menos comunes" y que no haya distorsiones, por lo que, expuso, "sin ninguna duda" Canarias ejercerá sus competencias. Con ese mismo principio de que los criterios sean comunes en las administraciones, el Ejecutivo regional está tratando de consensuarlos con la Fecai y con la Federación Canaria de Municipios (Fecam), con "el respeto de sus peculiaridades y capacidad de autoorganización", explicó Pérez.

Los empleados en huelga de la Administración General de la Comunidad Autónoma avanzan hacia la interposición de una demanda contra el cuatripartito por lo que consideran un incumplimiento del acuerdo alcanzado el año pasado para estabilizar a los trabajadores en situación de abuso de temporalidad. Este colectivo ha solicitado en vía administrativa la ejecución de ese pacto firmado el 23 de abril de 2021, al entender que no se ha materializado en los términos previstos, ni en lo que respecta a la identificación del personal afectado por el fraude en la contratación temporal ni en lo que concierne a la búsqueda de fórmulas jurídicas para garantizar la continuidad en sus puestos de trabajo. Asesorado por el abogado Manuel Martos, el comité de huelga ha anunciado que llevarán a los juzgados este conflicto laboral si la Administración no desiste. El pasado jueves, una reunión a instancia de Función Pública para aportar el listado con la identificación de los puestos que se incluirían en los procesos extraordinarios de estabilización de empleo temporal acabó en otro encontronazo. Al colectivo le pareció incompleto y ajeno a la pauta fijada en la mesa de trabajo. "Nos han presentado los de 2017", se quejó Yolanda Cívicos, una de las portavoces.



EL HERREÑO ALPIDIO ARMAS, PRESIDENTE DE TURNO DE LA FECAI. DA

Por su parte, el senador de Coalición Canaria por la Comunidad Autónoma, Fernando Clavijo, ha pedido la comparecencia de Albares para conocer detalles del nuevo marco de relaciones entre Marruecos y España; primordialmente, en lo referido a los "espacios marítimos". También ha registrado 11 preguntas y se ha mostrado interesado en conocer con detalle qué tipo de cooperación se va a dar entre ambos países en materia de migraciones y sobre el Sáhara Occidental. "Estamos ante un asunto de extrema sensibilidad para Canarias y, por tanto, es fundamental que el Archipiélago forme parte de los grupos de trabajo y que esto se materialice lo antes posible", comenta el senador. A su entender, "sería muy grave" que Canarias quedara "al margen" de las negociaciones. Le gustaría conocer si, finalmente, el Gobierno ha elevado alguna queja o consulta a Naciones Unidas por las leyes de Marruecos "para anexionarse las aguas del Sáhara Occidental", algo que califica de "muy grave".

En la Cámara Baja, el diputado de Nueva Canarias, Pedro Quevedo, urge a Pedro Sánchez a que "rectifique el error cometido con los derechos del pueblo saharaui, al entregarse al reino de Marruecos". En su opinión, la decisión del Frente Polisario de suspender las relaciones con el Ejecutivo español es una "vuelta de tuerca más en una dirección que ya estaba superada".

El coordinador de Ciudadanos en Canarias, Enrique Arriaga, plantea a Sánchez que no ceda ni un milímetro en las actuales delimitaciones de las aguas canarias y en su zona económica exclusiva: "España no puede dar carta blanca a las pretensiones ilegales de Marruecos. Canarias no está en venta, Canarias no se discute, las Islas no son moneda de cambio en un acuerdo con Marruecos". En tal sentido, reclama "firmeza ante los continuos ataques".

El concurso para TVC fracasa por la "inseguridad jurídica"

EFE
Santa Cruz de Tenerife

El administrador único de RTVC, Francisco Moreno, achacó ayer a la inseguridad económica y, sobre todo, a la jurídica, el hecho de que ninguna empresa se presentara al concurso para las instalaciones y equipos de la televisión autonómica, derivada de la "falta de mandato marco parlamentario sobre qué modelo adoptará el servicio televisivo". Moreno compareció a petición propia en la comisión de control para explicar el "fracaso" de este concurso de 54 millones de euros.

"No se avanza porque el pacto de las flores no se pone de acuerdo", puso de relieve la diputada del Grupo Mixto Vidina Espino: "Sí Podemos defiende el modelo público; Nueva Canarias, el público-privado; el PSOE, "depende del día", y ASG no sabe, no contesta". Espino adelantó que planteará en la Junta de Portavoces del 18 de abril que, una vez que ya se dispone del informe de la Audiencia de Cuentas sobre las implicaciones de costes de cada opción, se convoque con carácter inmediato la ponencia para la definición del modelo de gestión de RTVC.

El administrador único asumió su parte de responsabilidad en la falta de concurrencia al concurso porque la redacción de las bases son cometido suyo, pero insistió en que el problema de fondo es político. "Si el Parlamento no toma decisiones", arguyó, "el reloj está parado".

MARTES, 12 DE ABRIL DE 2022
LA PROVINCIA | DIARIO DE LAS PALMAS

Energía



Presa de Chira. | LP/DLP

Nuevo respaldo judicial al proyecto de la central hidroeléctrica de Chira-Soria

El colectivo ecologista Turcón había solicitado al TSJC como medida cautelar la suspensión del Decreto por el que se acordó la ejecución del proyecto

Efe
LAS PALMAS DE GRAN CANARIA

El Tribunal Superior de Justicia de Canarias (TSJC) ha rechazado suspender cautelarmente la autorización para construir el Salto de Chira como pedía el colectivo Turcón al considerar que el grupo ecologista que solicita esa medida no hace una valoración de los intereses y solo invoca daños genéricos. En un auto hecho público este lunes, la Sala de lo Contencioso Administrativo del TSJC asegura que, en este momento, no le corresponde analizar el fondo del asunto, solo si Turcón-Ecologistas en Acción ha aportado razones fundadas para conceder una suspensión cautelar del decreto del Gobierno de Canaria que autorizó esa central hidroeléctrica de bombeo entre las presas de Soria y Chira, que servirá para almacenar energía renovable.

Los magistrados subrayan que los ecologistas mencionan daños «genéricos» a espacios naturales protegidos, pero sin llegar a concretar ninguno que tenga carácter «irreversible» y que haga conveniente detener las obras del Salto de Chira que va a realizar Red Eléctrica de España.

Esta no es la primera vez que los tribunales u organismos públicos no avalan los argumentos esgrimidos por colectivos ecologistas en contra de la central hidroelétrica que REE proyecta levantar entre las presas de Chira y Soria. Ya la Comisión Europea el pasado mes de febrero respondió al Parlamento Europeo sobre las protestas de dos ciudadanos que rechazaban el proyecto de Salto de Chira, aludiendo en un caso a aspectos de afección a espacios naturales o culturales. En este sentido, la Comisión señaló que estas denuncias deben ser planteadas a través de los mecanismos o medios establecidos en el ámbito denuestro país relativos al impacto ambiental.

Asimismo, respecto a las alegaciones en contra de la empresa que ejecuta el proyecto, Red Eléctrica Española (REE), en el sentido de que no debe poseer, desarrollar, administrar u operar instalaciones de almacenamiento de energía, la Comisión recuerda que hay una serie de excepciones a esta regla, por lo que espera la decisión sobre la solicitud de excepción planteada por España en este caso, ante lo cual la Comisión no puede concluir si habría una infracción de la Directiva europea, tal como afirman los ciudadanos que formularon sendas protestas o condenas del proyecto planteadas ante la Comisión de Peticiones del Parlamento Europeo en junio de 2021.

> La Sala considera que el colectivo solo invoca daños «genéricos» a espacios naturales

> La Comisión Europea y el Tribunal de Cuentas ya desecharon denuncias anteriores

También el 26 de julio del pasado año el Tribunal de Cuentas archivó la denuncia de la plataforma Salvar Chira-Soria por carecer de supuesto de responsabilidad contable. El Departamento número 1 del Tribunal de Cuentas (TC) inadmitió la denuncia de la Plataforma Salvar Chira-Soria, contraria a la construcción de la central hidroeléctrica reversible de ChiraSoria, presentada en abril de 2021 por carecer de hechos concretos y aludir solamente a hechos indeterminados, no individualizados y por hacer referencia a supuestas irregularidades todavía no materializadas. La plataforma había denunciado que el Cabildo había asumido el coste de la subsanación de «graves deficiencias» en las presas, trabajos que debió asumir la concesionaria Red Eléctrica, porque así lo recogían los pliegos.

Con un presupuesto de 400 millones de euros, el Salto de Chira es una central de bombeo reversible de 200 megavatios de potencia que servirá para almacenar en forma de agua embalsada en dos presas ya existentes, Chira y Soria, la energía que producen los parques eólicos y solares de Gran Canaria cuando no se necesita, para volver a transformar ese agua en electricidad cuando sea preciso dejándola caer ladera abajo hacia una turbina hidroléctrica.

Turcón-Ecologistas en Acción sostiene que Red Eléctrica no es competente para gestionarla, porque es la responsable del transporte de electricidad y, a su juicio, no está habilitada para operar una central de almacenamiento.

El TSJC le responde que esa es una cuestión de fondo que no puede examinar en este momento, sino cuando se dicte sentencia, y más aún teniendo en cuenta que la Comisión Europea aún no se ha pronunciado sobre la excepción solicitada por España para este proyecto concreto respecto a lo que dispone la directiva 2019/944 sobre el mercado eléctrico.

Sí entra a valorar, a los efectos de dictar o no una medida cautelar, si construir esa central de bombeo produce algún daño irreversible al medio ambiente en los espacios protegidos que citan los ecologistas como potencialmente afectados, entre los que destacan la zona de especial conservación (ZEC) Macizo de Tauro II que atravesaría la línea de alta tensión de la central; así como varias zonas de especial protección para aves (ZEPA).

Sin embargo, la Sala entiende que los ecologistas no han «acreditado» cuáles sería los «perjuicios irreparables o situaciones irreversibles» que se derivarían de no suspender ahora los permisos de la central, «alegándose únicamente de forma genérica el daño que ocasionaría la ejecución del acto recurrido».

Los magistrados también responden a Turcón que no ha expuesto cuál es su valoración de los intereses en conflicto en este litigio, en la que «debe tenerse en cuenta que el proyecto en cuestión, tal y como reconoce la propia parte actora, constituye uno de los proyectos de mayor importancia que se realizará en los próximos años en nuestro país con un presupuesto aproximado de 400 millones». Una central, continúan, que «permitirá mejorar la calidad de la frecuencia de la señal eléctrica en la red procedente de las energías renovables, así como almacenar parte del excedente de dicha energía, contribuyendo a la flexibilidad del sistema eléctrico, por lo que resulta innegable su interés general».

«La anterior omisión impide al Tribunal realizar una adecuada ponderación de los intereses concurrentes», concluyen.

MOGÁN

Los clientes de TUI premian al Hotel THe Senses Collection como uno de los mejores del mundo

Los clientes del grupo turístico TUI han premiado al Hotel THe Sense Collection de Puerto de Mogán como uno de los mejores hoteles del Programa TUI a nivel mundial, según las opiniones de los clientes y su puntuación de satisfacción. Este establecimiento ofrece la combinación perfecta entre tradición y modernidad y destaca no solo por su excepcional ubicación sino también por la calidad de sus servicios. Con 56 habitaciones, el complejo pone a disposición de sus clientes una amplia oferta de servicios que otorgan un cariz especial a la estancia de los visitantes. Aparte de ser un establecimiento singular, este merecimiento llega gracias al gran equipo humano que hay detrás. Los premios TUI Global Hotel Awards se celebran desde el año 1994. | **LP/DLP**



Vista del Hotel THe Senses Collection de Mogán. | LP/DLP

SAN BARTOLOMÉ

El Ayuntamiento acaba en el Diputado del Común

CC en San Bartolomé de Tirajana ha solicitado al Diputado del Común, Rafael Yánez, que investigue «la poca transparencia» del gobierno local. Alejandro Marichal explica que ha pedido más de 10 expedientes sin éxito y tampoco tiene respuesta a un escrito para crear la comisión que investigue la presunta trama de corrupción. | **LP**

La casa de acogida para víctimas de malos tratos de Santa Lucía acaba en los juzgados

AV-SLT interpone recurso al entender que el traspaso de su gestión al Cabildo no estuvo avalada por informe técnico alguno

G. FLORIDO

SANTA LUCÍA DE TIRAJANA. La tramitación para el traspaso al Cabildo de la gestión de la casa de acogida para víctimas de violencia de género Edimar, en Santa Lucía de Tirajana, acaba en los tribunales. Así lo ha anunciado el partido en la oposición, AV-SLT, que ha interpuesto un recurso contencioso-administrativo contra la resolución del 3 de junio de 2022 por la que la edil de Igualdad, Minerva Pérez, acordó devolver al Cabildo el piso tutelado.

El portavoz de AV-SLT, Manuel Hernández, justifica la remisión a los juzgados del caso, o de su tramitación, por el hecho de que la decisión adoptada no estuvo avalada por informe técnico alguno, lo que, a criterio de este edil en la oposición, convierte un trámite así «en una decisión de carácter personal e ilegal».

Hernández reprocha además al grupo de gobierno santalucеño que «mintiera» en un primer momento cuando afirmó «que el cierre de la casa de acogida para las víctimas de malos tratos estaba motivado por un cambio de sistema de gestión» y que la asumiría el Cabildo. «Lo grave no es que mientan, sino que además lo hacen para ocultar que el verdadero motivo no es otro que evitar cumplir con la reforma laboral que obliga a dar estabilidad al personal y porque carecen de bolsas de empleo con las que contratar a personas para suplir las necesidades que surjan».



Foto de archivo de una declaración judicial de una víctima de violencia de género. EFE

También se queja el portavoz de AV-SLT de que «no existe el expediente por el que se acordó la devolución de la gestión al Cabildo». Asegura que se lo exigió sin éxito a Minerva Pérez, la edil responsable de la concejalía. AV hizo la solicitud el 17 de agosto de 2022.

El documento que finalmente le remite el gobierno local es el escrito con el que la concejal de Igualdad comunicó a Sara Ramírez, la consejera del ramo en el Cabildo, el pasado 3 de junio de 2022, que la gestión de la casa de acogida sería devuelta a la institución insular desde el 31 de julio pasado.

Y en esa redacción la edil Pérez justifica la devolución en el hecho de que con la entrada en vigor de la nueva reforma laboral no se podrán realizar contrataciones temporales, que era la fórmula que hasta ahora recurría el Ayuntamiento. La concejal explica que el Ayuntamiento tiene en plantilla a cuatro trabajadores de este servicio (3 celadoras y una educadora) de las 8 necesarias para gestionar la casa, de ahí que anualmente, y a cargo de la subvención que para este fin le otorgaba el Cabildo, contratara a tres educadoras más y a una trabajadora social para completar el equipo que atendía el recurso.

«El reforzamiento de la figura de la contratación indefinida como principal modalidad de contratación laboral y las limitaciones que tiene el sector público para la realización de las mismas genera una situación crítica para la gestión» de la casa, abundaba la concejal. Minerva Pérez le recordaba que Edimar funciona 24 horas y que en el momento de la carta, en junio de 2022, tenía ocupadas 12 de las 14 plazas.

El gobierno municipal ha defendido siempre que esta decisión fue consensuada con el Cabildo. No en vano, asegura que los primeros contactos para este traspaso tuvieron lugar en febrero de 2022 y que en ellos estuvo también presente el propio alcalde, Francisco García. Sin embargo, de la lectura literal del escrito de Pérez, AV-SLT interpreta que no hubo tal acuerdo, de ahí que insista en reprochar al ejecutivo local que «mienta a sus vecinos en un asunto tan grave».

«Resulta dramático comprobar que cómo esa acción en contra del interés general se les vuelve en contra, y más dramático aún que un gobierno que se autodenomina progresista permita el cierre de un servicio tan indispensable para evitar tener que cumplir con los derechos de sus propios empleados», apostilla.

El PSOE critica que el gobierno local recurra a la «tinta de calamar»

«Argumentar que la reforma laboral es la causa por la que se devuelve la gestión de la casa de acogida al Cabildo se convierte en un nuevo error por el gobierno en su particular huida hacia adelante emprendida después del cierre de este recurso en julio pasado». Así resume el portavoz del PSOE en Santa Lucía, Julio Ojeda, su posición respecto a la justificación dada por el Ayuntamiento para este asunto. «No se sostiene de ninguna manera», defiende el edil, que reprocha que «en el intento de justificar una decisión sin fundamento sucumban a la tentación de utilizar la tinta de calamar y la falacia». El PSOE explica que hace un mes que registró dos escritos solicitando información a los departamentos de Recursos Humanos e Intervención y que hasta la fecha no ha recibido respuesta. Defiende Ojeda que existen mecanismos suficientes para suplir las posibles vacantes laborales con la norma en vigor.

Turcón considera que la central hidroeléctrica de Chira-Soria es «inviable económicamente»

El colectivo ecologista presenta alegaciones a la propuesta de retribución de REE y solicita nuevos informes de Competencia y del Consejo de Estado

JESÚS QUESADA

LAS PALMAS DE GRAN CANARIA. Los altos costes de construcción (618 millones de euros tras la última revisión de precios), su «baja eficiencia energética (cree que va a consumir el doble de energía eléctrica que el salto hidráulico), el «bajo impacto en la penetración de renovables», que estima en el 4%, «y las incertidumbres técnicas y económicas», como la construcción de la caverna, «hacen inviable económicamente» el proyecto de la central hidroeléctrica reversible de las presas de Chira y Soria.

Así lo afirma el colectivo ecologista Turcón en las alegaciones que ha presentado al Ministerio para la Transición Ecológica por la retribución que pretende cobrar Red Eléctrica de España por REE, como en los relacionados con el impacto ambiental, la gestión del agua y el modelo energético que promueve.



Obras de la desaladora de la central hidroeléctrica. ARCADIO SUÁREZ

El colectivo ecologista recuerda que el proyecto de la central hidroeléctrica de bombeo afecta a dos espacios de la Red Natura: la ZEPA Ayagaures y Pilancones y las ZEC Franja Marina de Mogán, El Nublo II y Macizo de Tauro II. Y denuncia que «la planificación territorial y los planes de uso y gestión de los espacios naturales se están modificando por decisiones políticas».

Pide también que se solicite un nuevo informe preceptivo a la Comisión Nacional de los Mercados y la Competencia sobre la viabilidad técnico-económica del proyecto y un análisis del coste-beneficio, el impacto económico en el sistema eléctrico y la repercusión en la deuda, «dadas las incertidumbres detectadas en los costes de inversión y explotación del proyecto».

Asimismo, reclama una consulta al Consejo de Estado sobre si se ajusta a la normativa comunitaria en materia de energía, mer gran sistema de almacenamiento de energías renovables de Canarias.

Turcón no sólo cuestiona la retribución solicitada sino también la viabilidad completa del proyecto, tanto en sus aspectos eco-





Presa de Soria, en enero de 2021, antes de las obras.

8

CONCLUSIONES

Agradecimientos, retos y amenazas.

No ha sido fácil condensar en un libro más o menos pequeño, toda la información y actividad que ha generado Turcón-EeA a lo largo de sus primeros 40 años. El trabajo colectivo, de tantas y tantas personas, que han estado y están en el Colectivo, ha sido cuantioso, en momentos con mucho rigor y profesionalidad, en otros con mucho apoyo ciudadano y en otras ocasiones, pues, con su voz apasionada, valiente y libre.

En esta publicación se ha buscado un equilibrio de los temas y actividades abordados. Seguramente quedará mucho que no se ha nombrado o no se ha podido resaltar como nos hubiera gustado o como se merece, pero el intento de este memorándum es hacer llegar a la sociedad, todo el trabajo ordinario y extraordinario de Turcón-EeA cuando supera los cuarenta años de existencia. Todo un reto que hemos conseguido después de dedicarle muchas horas de trabajo y ganas.

Nuestro agradecimiento al Servicio de Presidencia de la Consejería de Presidencia y Movilidad Sostenible del Cabildo de Gran Canaria al que acudimos en la convocatoria del año 2024, subvenciones dirigidas a la ejecución de "Proyectos de Carácter Singular" (B.O.P 27-03-2024) para conseguir financiación a una iniciativa que teníamos en "cola" a la espera de conseguir el presupuesto adecuado.

En el apartado de retos, seguramente como organización no profesional, poco estructurada y funcionamiento conscientemente anárquico, debemos avanzar en el aumento de la masa social, voluntarios y voluntarias jóvenes que quieran tomar el legado y participar como asociados y actualizando los estatutos de 2013 a los nuevos tiempos.

En los últimos años se ha realizado un esfuerzo en la organización de talleres prácticos, reuniones y charlas, para la formación de nuestros asociados en temas jurídicos, tributarios y fiscales.

Es evidente que uno de los objetivos que debemos asumir en los próximos años es alcanzar la tan anhelada Declaración de Utilidad Pública Canaria.

La amenaza global del Cambio Climático va a condicionar muchas políticas y nuestro trabajo en las próximas décadas. No obstante, a corto plazo, vislumbramos un deterioro en la biodiversidad canaria, perdida de suelo, construcciones masivas desordenadas, la destrucción del suelo agrícola, un patrimonio cultural e histórico desatendido, ocupación del litoral con los riesgos que conlleva ante el aumento del nivel del mar.

Una transición energética disparatada y depredadora del suelo agrícola y del territorio, las infraestructuras depredadoras de territorio e insostenibles como los trenes interurbanos y los sempiternos proyectos de nuevas autovías, el turismo de masas con la turistificación de los espacios naturales y culturales, el cáncer de la vivienda vacacional y la gentrificación asociada o el reto demográfico, nos lleva a una sociedad insostenible, por mucha pintura verde y barnices que quieran poner.

Finalmente, acabamos este apartado haciendo referencia a todas las personas que de alguna u otra forma participamos activamente en la defensa y protección de la naturaleza, estos tiempos se nos presentan apasionantes, ilusionantes, también preocupantes, por la amenaza constante que sufre el Planeta. Esto es así por todos los desafíos a los que nos enfrentamos y a los cuales queremos dar respuesta, por el hecho de participar activamente y con ilusión en los mismos, por la inquietud que necesitamos imprimir en la ciudadanía.

Repasando y recordando todo lo vivido por Turcón en el periodo recogido en este libro, en tantas luchas, campañas, denuncias, reuniones,... sentimos que merece la pena este cometido, que la vida es compromiso, responsabilidad, acción, y que es un orgullo haber hecho este trabajo en beneficio común, siguiendo la premisa del proverbio indio "la tierra no es una herencia de nuestros padres, sino un préstamo de nuestros hijos".



Cabildo de Gran Canaria

9

RECONOCIMIENTOS

Grupo Ecológico de La Vinca.
Especial 40 años.

9. Reconocimientos

El Grupo Ecológico LA VINCA Ecologistas en Acción es un Colectivo que nace en el seno del Colegio Público de la Villa de Firgas durante el curso 1983-84, por el impulso de dos profesores, un animoso grupo de alumnos/as y un gran grupo de empeñados padres/madres, que deciden organizarse para realizar actividades culturales, de ocio y tiempo libre, en directo contacto con la Naturaleza, con la sana intención de conocerla, para quererla y respetarla.

Cabe destacar, como primeras actividades, la acampada en el Aula en la Naturaleza de Inagua, las acampadas de fin de semana en el Barranco de las Madres y el Viaje al Garojonay para conocer el bosque de Laurisilva que aquí habíamos perdido.

El 21 de marzo de 1986, día de comienzo de la primavera, se legaliza y se inscribe en el Registro de Asociaciones de Gobierno de Canarias, comenzando su andadura y abriendo sus puertas a la integración de nuevas personas preocupadas por los mismos temas que quienes habían fundado el Colectivo.

Durante estos años de historia, las personas que formamos LA VINCA Ecologistas en Acción nos hemos implicado, en principio, en conocer lo que nos rodea, convencidos/as de que, para defender nuestro patrimonio natural, primero hay que amarlo, y para quererlo, hay que conocerlo (para ello, hemos organizado caminatas, acampadas, viajes, visitas,). Pronto nos implicamos en la problemática medioambiental y cultural de nuestras islas, de manera coordinada con otras organizaciones sociales, formando parte, en la actualidad de la Federación BEN MAGEC Ecologistas en Acción de Canarias y de la Confederación Ecologistas en Acción a nivel del todo el Estado español, manteniendo además un contacto directo y fluido con diversas organizaciones sociales, vecinales, juveniles, deportivas, ...

A lo largo de los años, LA VINCA Ecologistas en Acción ha incrementado su implantación en la sociedad canaria, estando integrada en la actualidad por 301 socios/as que colaboran en el sostenimiento del Colectivo, se implican en su labor de vigilancia de la legalidad en materia medioambiental y que disfrutan de la amplia oferta de actividades de ocio y tiempo libre, que se programan para facilitar la participación a sus asociados/as. En estos cuarenta años han pasado a formar parte del grupo, como asociados, 1502 personas.

De manera individual o colectiva, hemos estado implicados en las campañas para evitar extracciones en el Montañón Negro, para recuperar la Selva de Doramas, para evitar el corte de cualquier árbol, contra la muerte de cualquier animal, para evitar la destrucción de nuestro litoral, campaña a favor del 0,7% para el Tercer Mundo, para detener las extracciones de piedra y contra el proyecto escultórico de Tindaya, en la campaña "Canarias tiene un límite", por el Desarrollo Sostenible, participando en el Foro de Gran Canaria, ...; con un planteamiento de pensar globalmente y actuar en lo más cercano, porque creemos que otro mundo es posible.

Dentro de nuestra oferta de actividades, destacamos la publicación de LA VINCA, revista que ha alcanzado la edición de su número 42. Actualmente, se publica un folleto anual que incluye las caminatas tradicionales, las familiares y los viajes culturales y de senderismo. En los últimos veinte años hemos mantenido un convenio con el CEPA Santa Lucía de Tirajana para la realización de actividades de Senderismo. Luego se extendió al CEPA San Bartolomé de Tirajana. Y colaboramos con muchos otros centros educativos.



Acto del Aniversario del Grupo La Vinca-EeA, en 2024. Celebración de su 40 aniversario. Reconocimiento a Juan Rafael Rosales, su primer presidente.





Acto del Aniversario del Grupo La Vinca-EeA, en 2024. Celebración de su 40 aniversario.
Presidido por su actual presidenta, Rita Rodríguez Sosa.



Celebrado en Arucas, con motivo de la celebración del 40 Aniversario del Grupo La Vinca-EeA.
Consuelo Jorges, presidenta de Turcón, recoge una distinción.



BIBLIOGRAFÍA USADA

1. Archivos de Turcón-Ecologistas en Acción.

2. Archivos de la Federación Ben Magec-Ecologistas en Acción.

3. Brito Díaz, J.M. (2015). "La articulación del Movimiento Ecologista Canario (1989-1991): antecedentes, evolución y origen de la Federación Ecologista Canaria Ben Magec". Artículo publicado en el Anuario de Estudios Atlánticos, nº 61: 061-008.

4. Libro "25 vueltas al Sol: una aproximación a la historia de la Federación Ecologistas Canarias Ben Magec". Marzo, 2018.

5. Universidad de Las Palmas de Gran Canaria, archivo de prensa histórica y digital JABLE.

Turcón-Ecologistas en Acción ha sido, desde su creación, una voz valiente, informativa y reivindicativa en defensa del medioambiente, promoviendo la educación ambiental y la protección del patrimonio natural y cultural en Telde, Gran Canaria y más allá. Su labor altruista y constante se ha llevado a cabo a través de jornadas, rutas, charlas, folletos, libros, exposiciones, recogidas de firmas, manifestaciones y denuncias públicas, dejando una huella profunda en la sociedad.

Este colectivo ha impulsado cambios y ha generado inquietudes políticas en materia ambiental, fomentando la creación de propuestas para la conservación y recuperación del entorno. Sus alianzas con otras asociaciones han fortalecido sus acciones y multiplicado el alcance de sus reivindicaciones.

Entre sus principales luchas se encuentran la defensa del Barranco de Los Cernícalos, la oposición a la macrocárcel en el Campo de Volcanes de Rosiana, las campañas contra la ampliación del Aeropuerto de Gran Canaria, el proyecto de Bombeo Reversible Soria-Chira y el modelo energético erróneo, así como la protección de Los Picachos de Telde, el Parque Marítimo de Jinámar y el Barranco de La Mina.

Turcón-EeA ha logrado consolidarse como un referente ambientalista, siempre en representación de la sociedad civil, aportando valentía, tenacidad y un claro objetivo: la defensa y recuperación del medioambiente como patrimonio común y legado para las generaciones futuras.
En resumen, Turcón-EeA aporta valentía, espíritu de lucha, tenacidad, libertad y un claro objetivo:

Conseguir que nuestra tierra tienda hacia un modelo sustentable, que preserve sus recursos naturales y patrimonio para las generaciones futuras, y que mantenga un nivel adecuado de calidad de vida (que no es lo mismo que nivel de vida) para las presentes.



Edita:

Colectivo TURCÓN Ecologistas en Acción

Financia:

Cabildo de Gran Canaria